



BANEDANMARK

TIB-S

Strækningsoversigter

26-09 Gældende fra 09.06.2026

TIB-S

Nyt om TIB-S pr. 09.06.2026

11. København H / Hvidovre Fjern - Peberholm

Side 181 og side 182

SU signal i spor 2 flyttet (side 181).

Nye sporskifter ilagt, aflåst (side 181 og side 182).

TIB-S udgives af:

Banedanmark
Carsten Niebuhrs Gade 43
1577 København V

E-mail: trafikaleregler@bane.dk

Dette er et elektronisk dokument. I tilfælde af uoverensstemmelse(r) mellem en papirkopi af dokumentet og det elektroniske dokument, er det til enhver tid den elektroniske udgave, som er gyldig. Et elektronisk dokument forudsættes vist på et korrekt indstillet medie uden farvefejl. Den gyldige elektroniske version kan altid findes på www.bane.dk

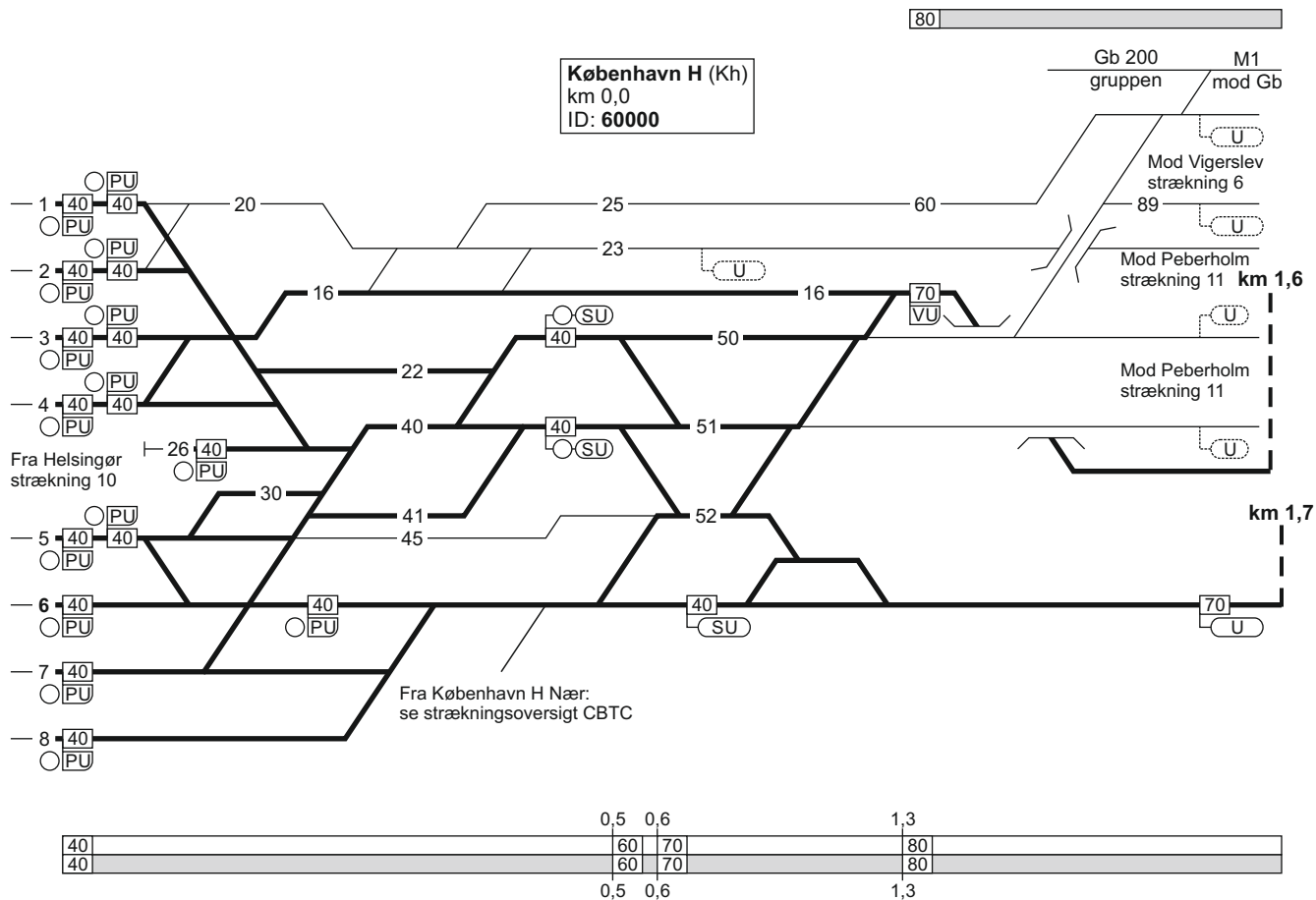
Indholdsfortegnelse:

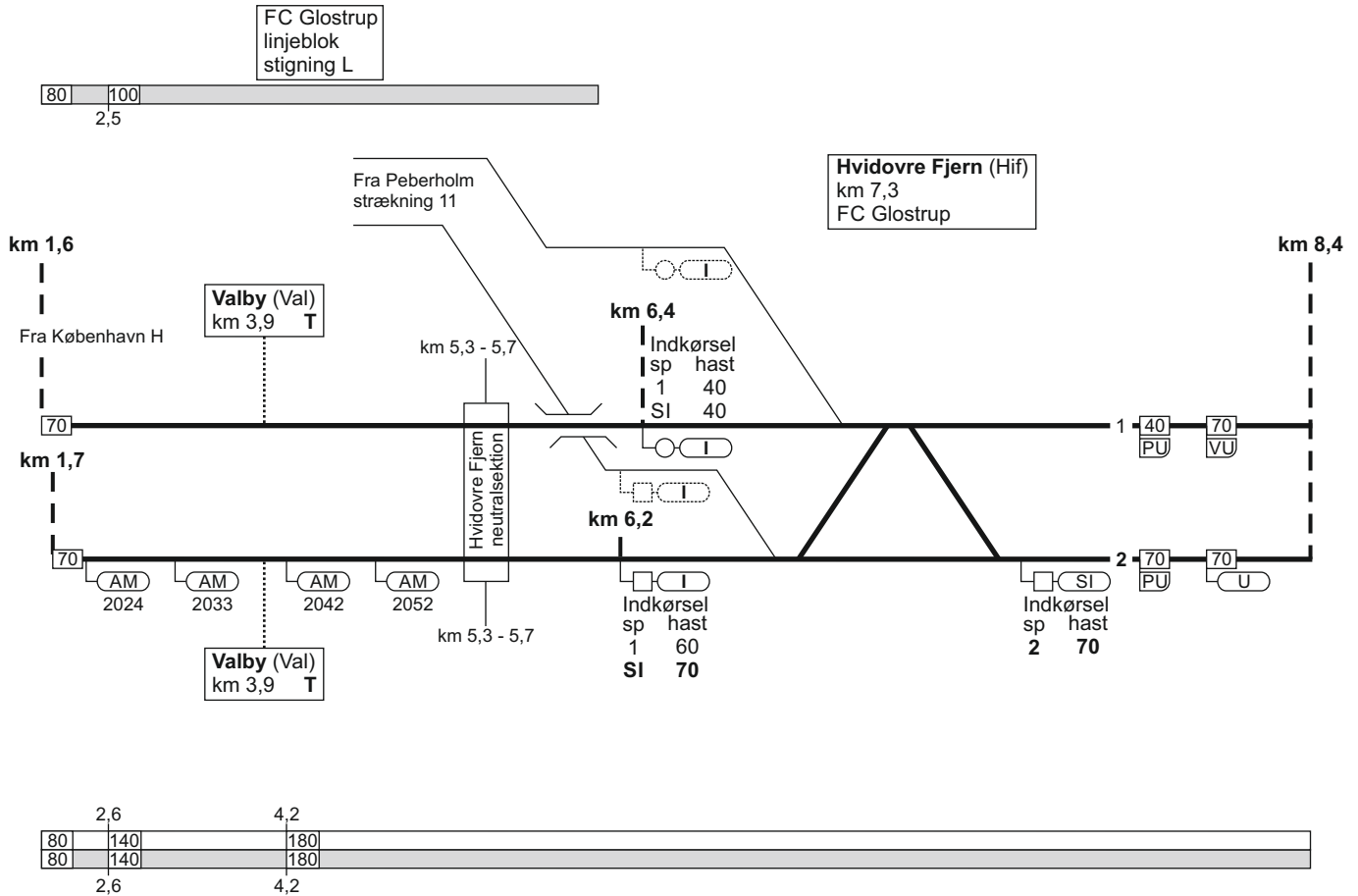
Strækning 1:	København H - Fredericia/Taulov	5
Strækning 2:	Ringsted - (Lundby)	77
Strækning 4:	Roskilde - (Gadstrup) og (Holme-Olstrup) - Næstved	90
Strækning 5:	Roskilde - Kalundborg	98
Strækning 6:	København H - Vigerslev - (Avedøre Havnevej) og (Bjæverskov) - Ringsted	120
Strækning 7:	(Svanemøllen) - Østerport	140
Strækning 10:	København H - Helsingør	144
Strækning 11:	København H/Hvidovre Fjern - Peberholm	171
Strækning 21:	Odense - Svendborg	194
Strækning 23:	Fredericia - (Børkop)	210
Strækning 26:	Fredericia - Padborg	214
Strækning 28:	Sønderborg - Tinglev	241
Strækning 29:	Lunderskov - (Vejen)	253
Strækning 30:	Tønder - Tønder Grænse	257

1. København H - Fredericia / Taulov

Strækningshastighed:

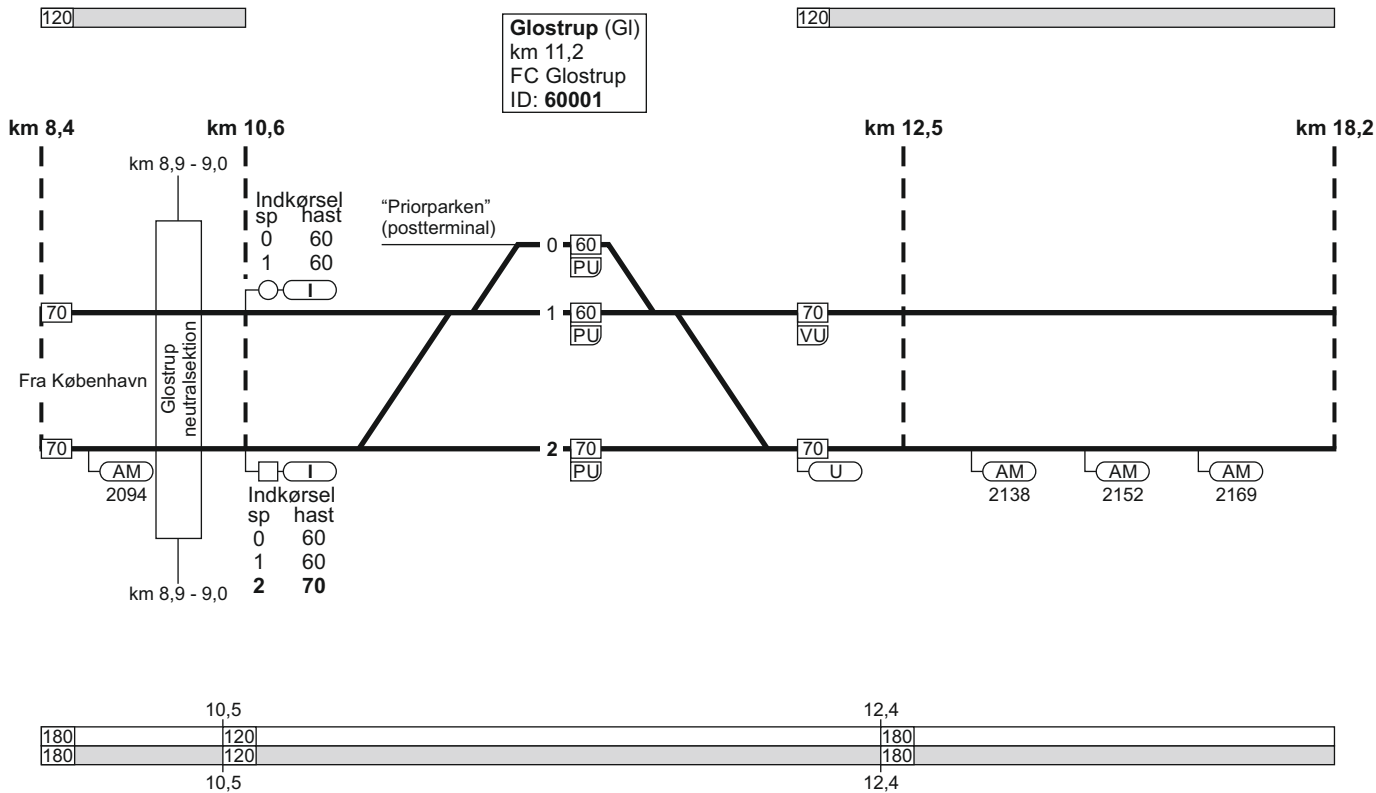
Delstrækning	Strækningshastighed (km/t)
København H - Fredericia/Taulov	180

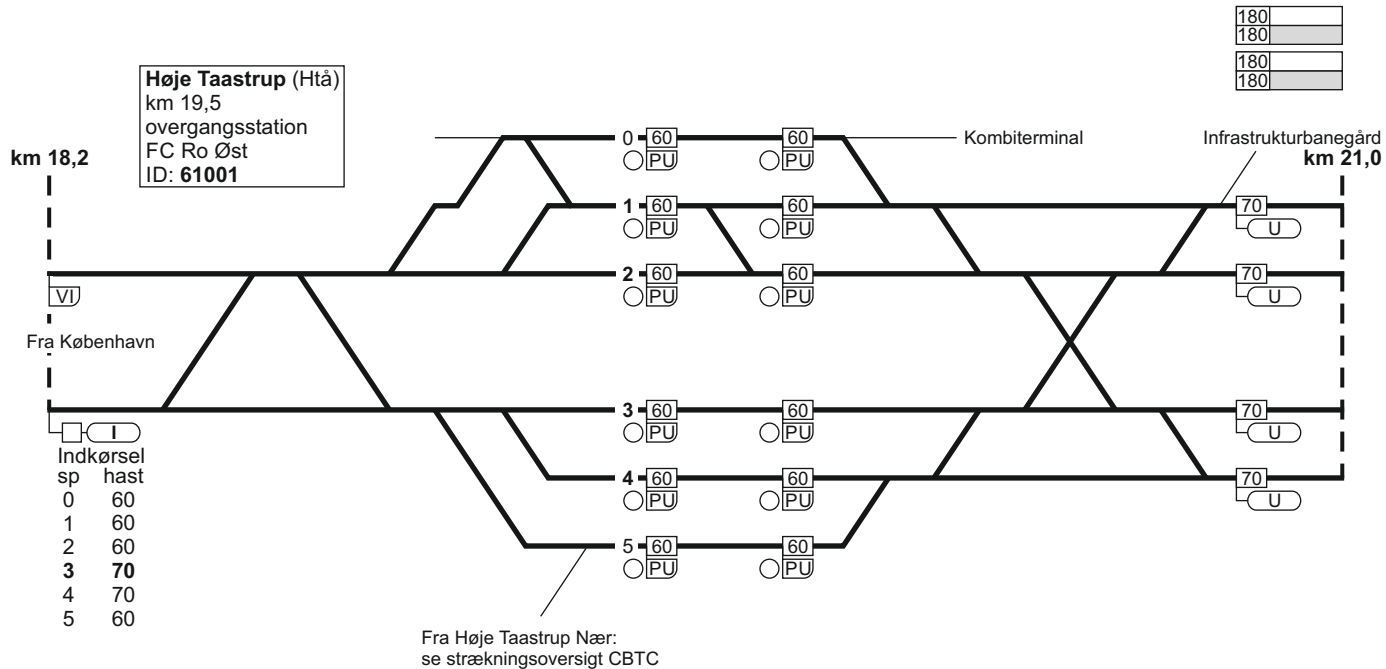




FC Glostrup
linjeblok
stigning M

FC Glostrup
linjeblok
stigning H

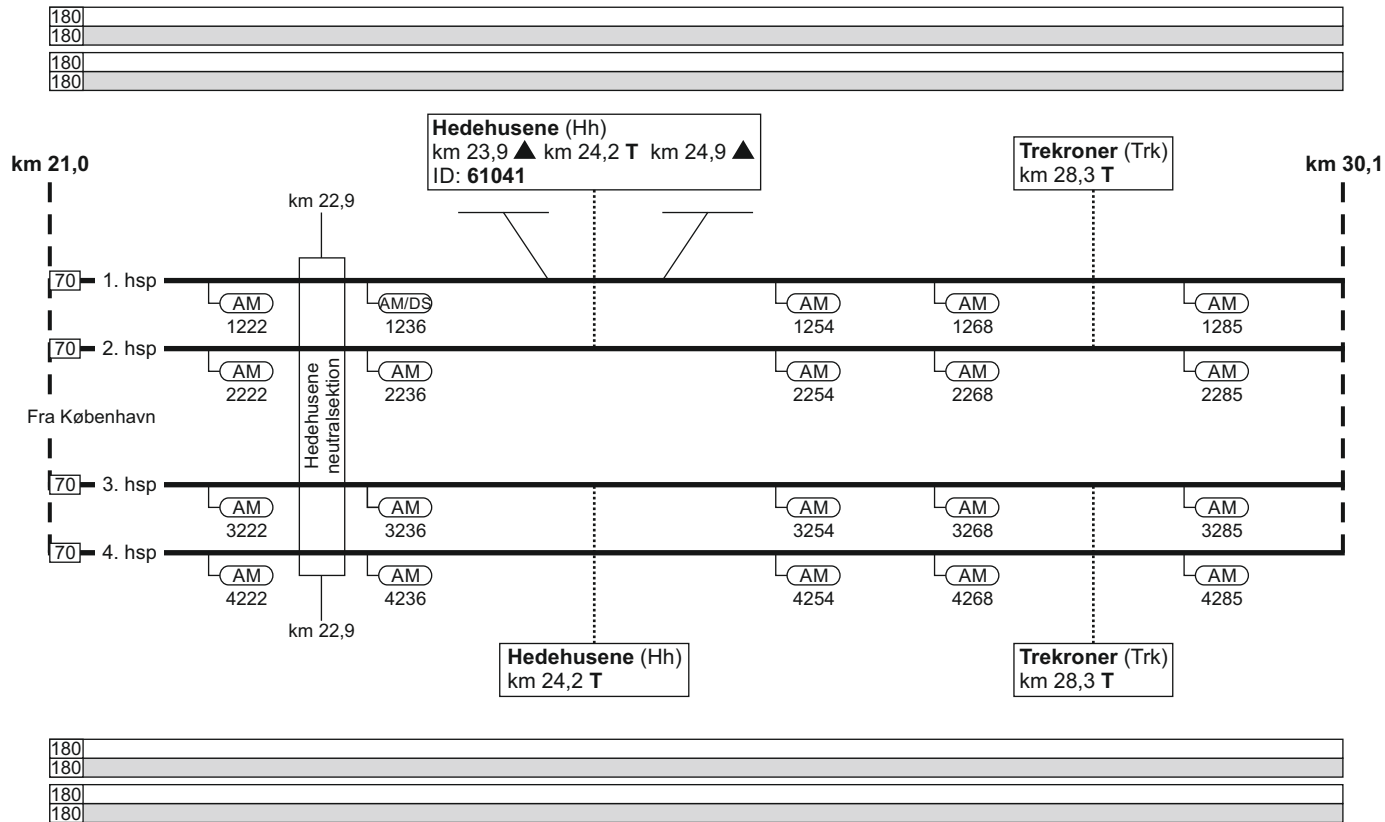




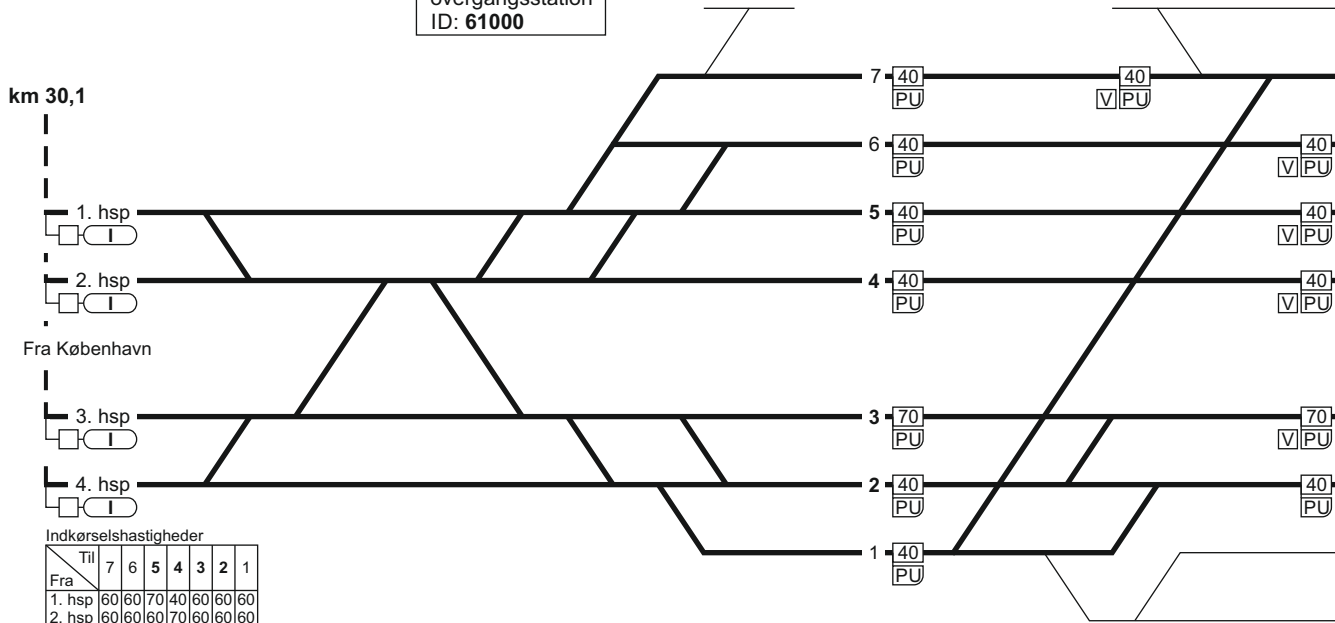
180	
180	
180	
180	

18,5								20,7
180	120							180
180	120							180
18,5								
		100	120					180
		100	120					180
		19,0	19,1					20,7

FC Ro Øst
linjeblok / vekselspor
stigning M



Roskilde (Ro)
 km 31,3
 overgangsstation
 ID: 61000



km 30,1

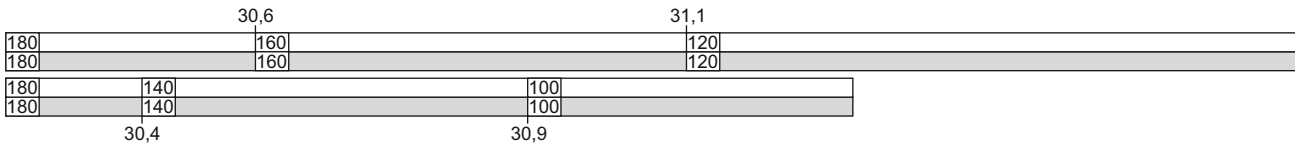
1. hsp
 2. hsp

Fra København

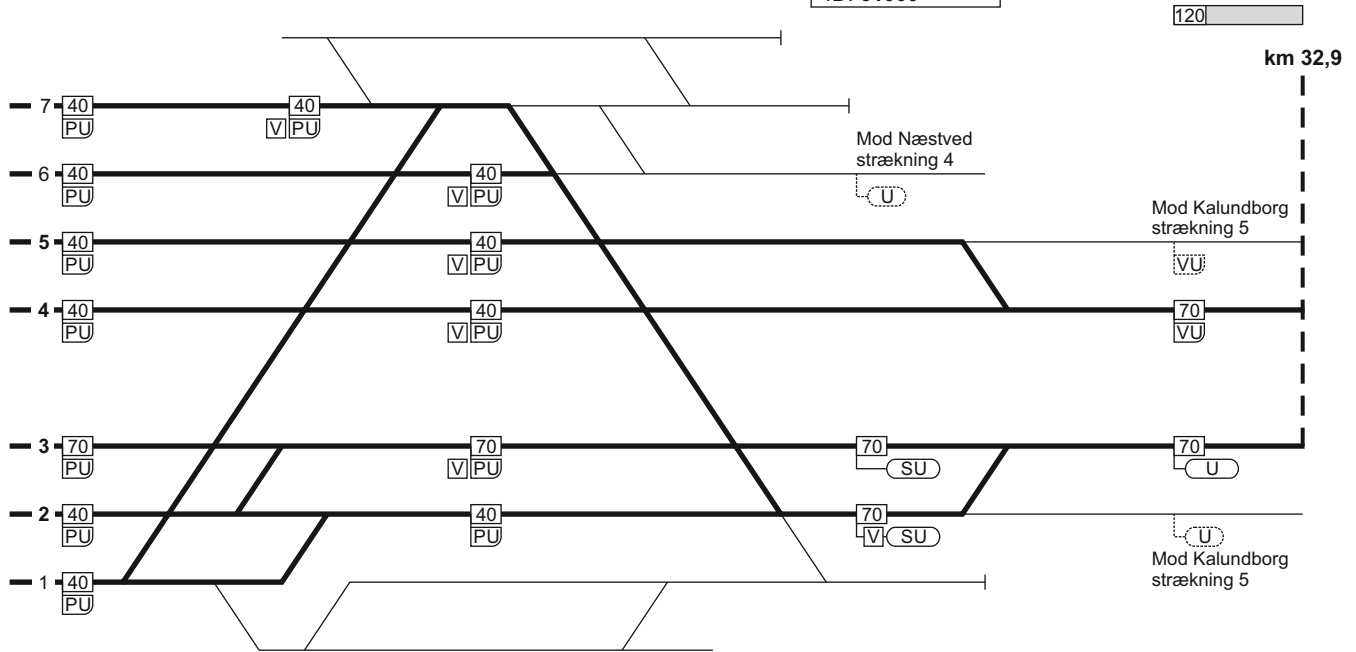
3. hsp
 4. hsp

Indkørselshastigheder

Fra \ Til	7	6	5	4	3	2	1
1. hsp	60	60	70	40	60	60	60
2. hsp	60	60	60	70	60	60	60
3. hsp	60	60	60	40	70	60	60
4. hsp	60	60	60	40	70	70	60

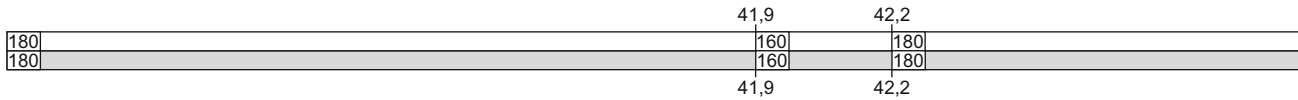
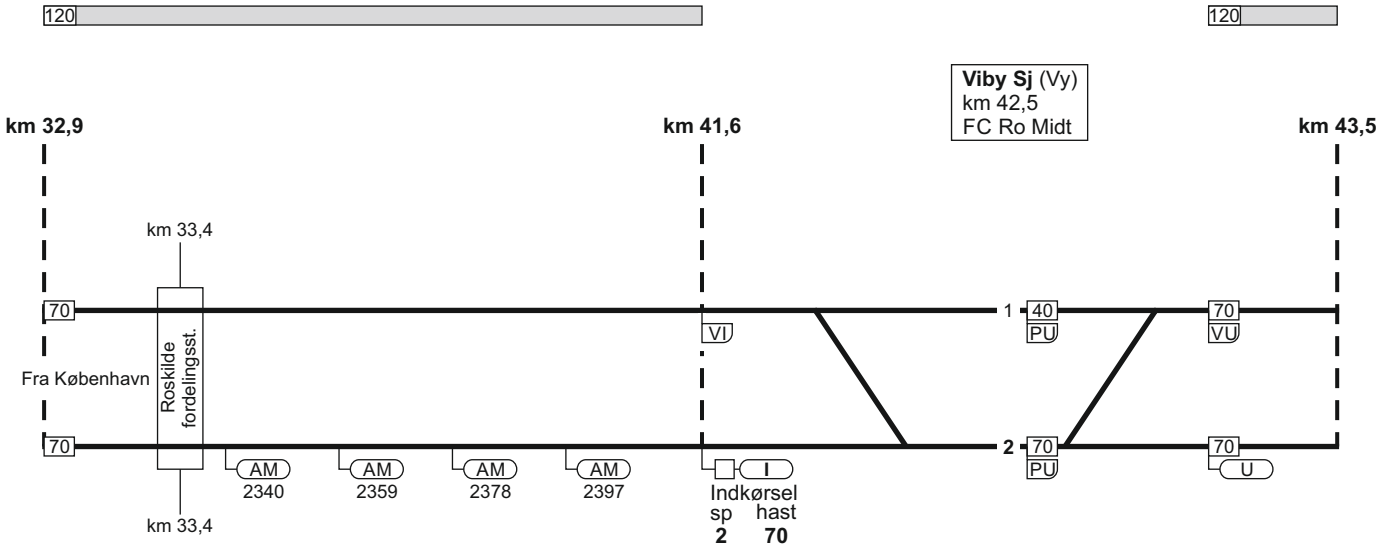


Roskilde (Ro)
 km 31,3
 overgangsstation
 ID: 61000



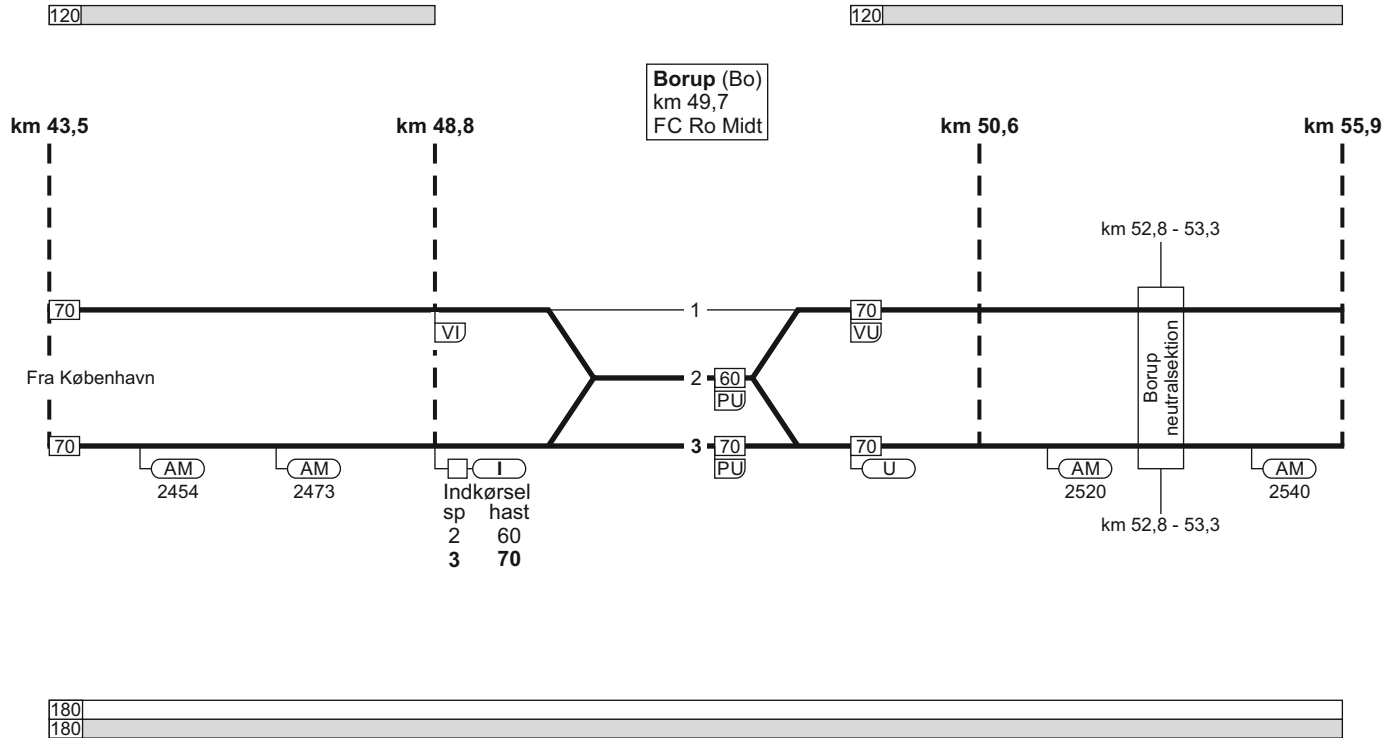
	32,0	32,3
120	140	180
120	140	180
100	32,0	32,3
100		

FC Ro Midt
linjeblok
stigning L

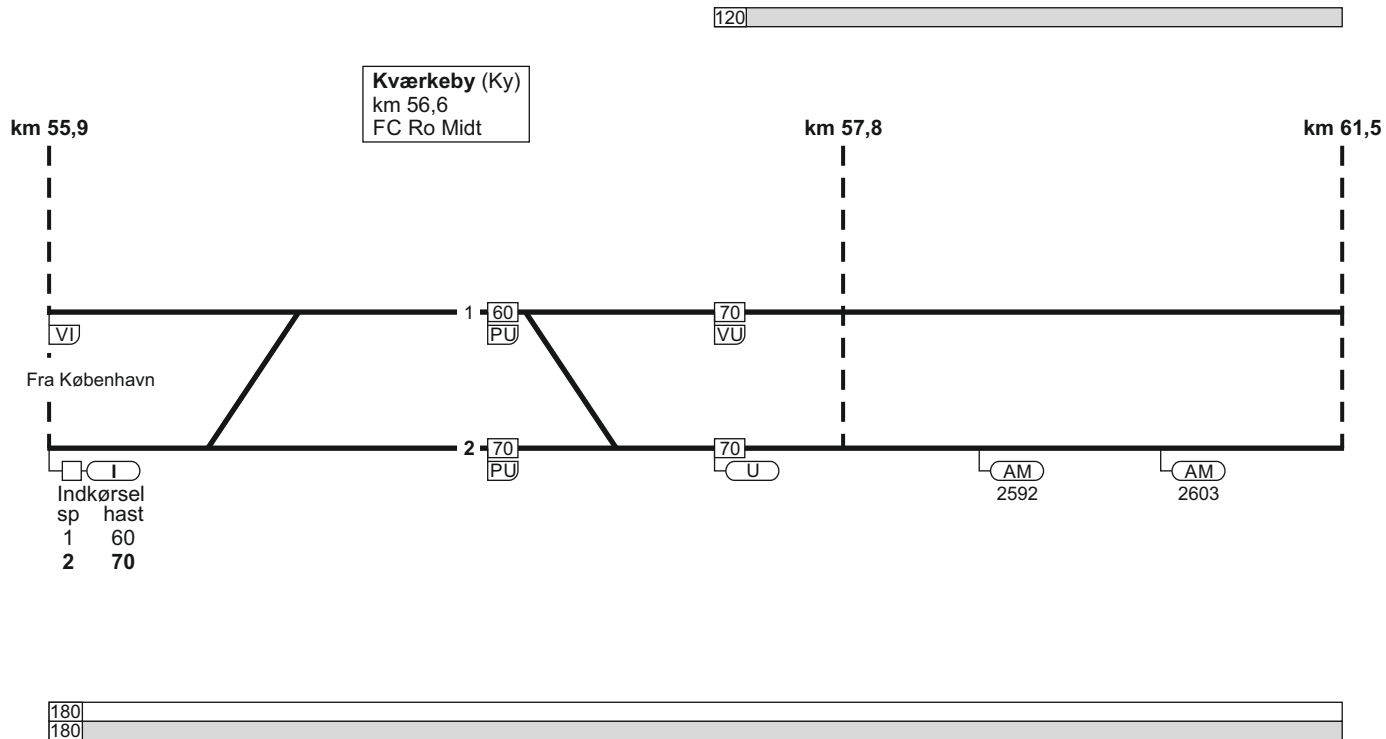


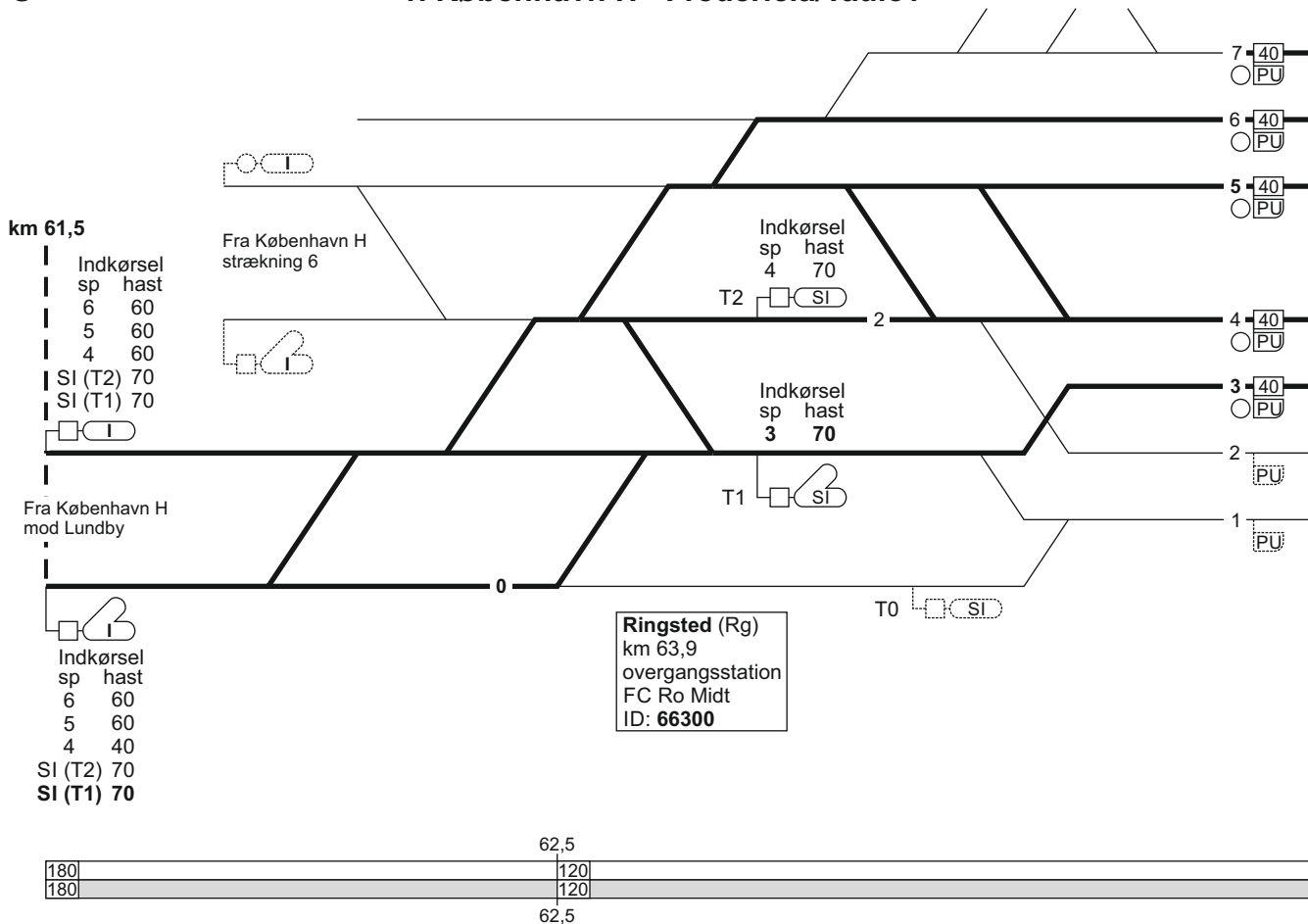
FC Ro Midt
linjeblok
stigning L

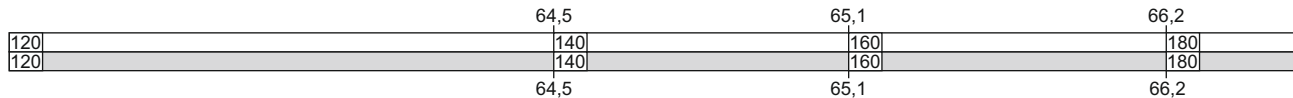
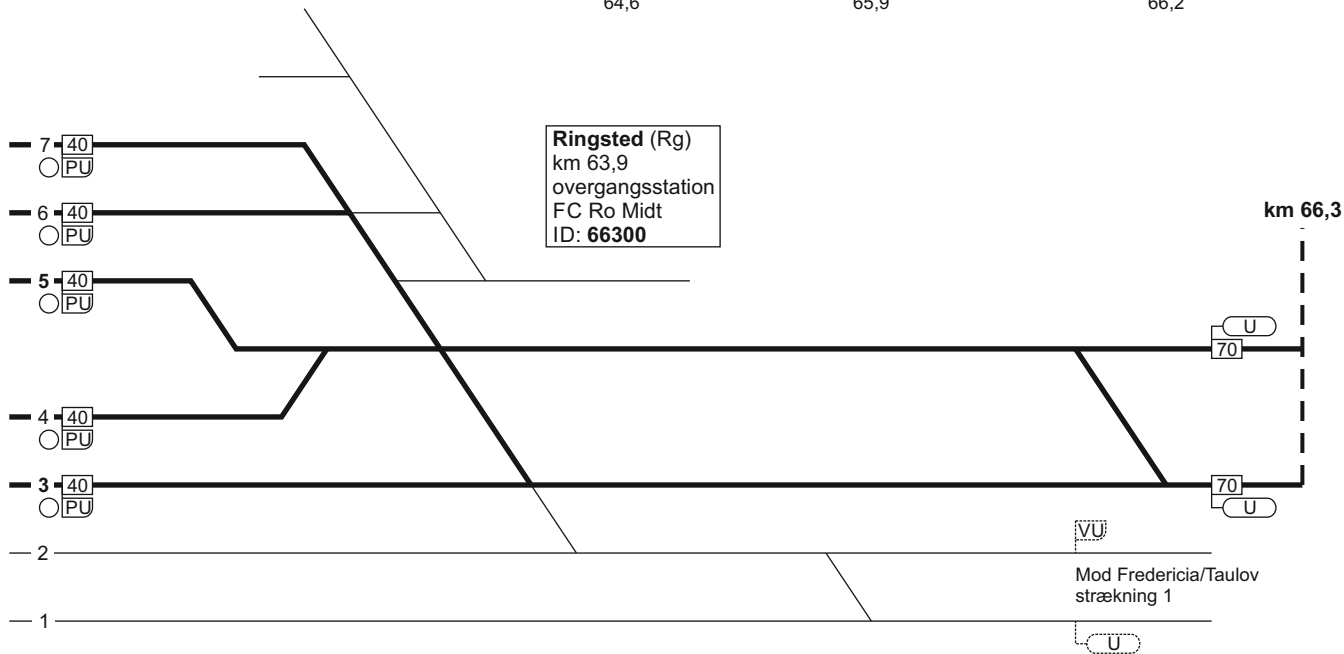
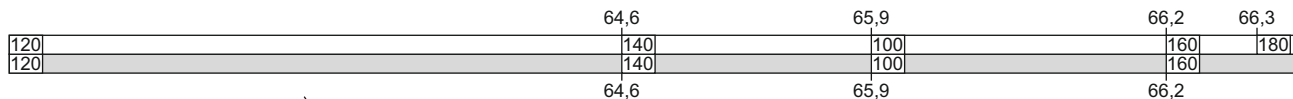
FC Ro Midt
linjeblok
stigning M

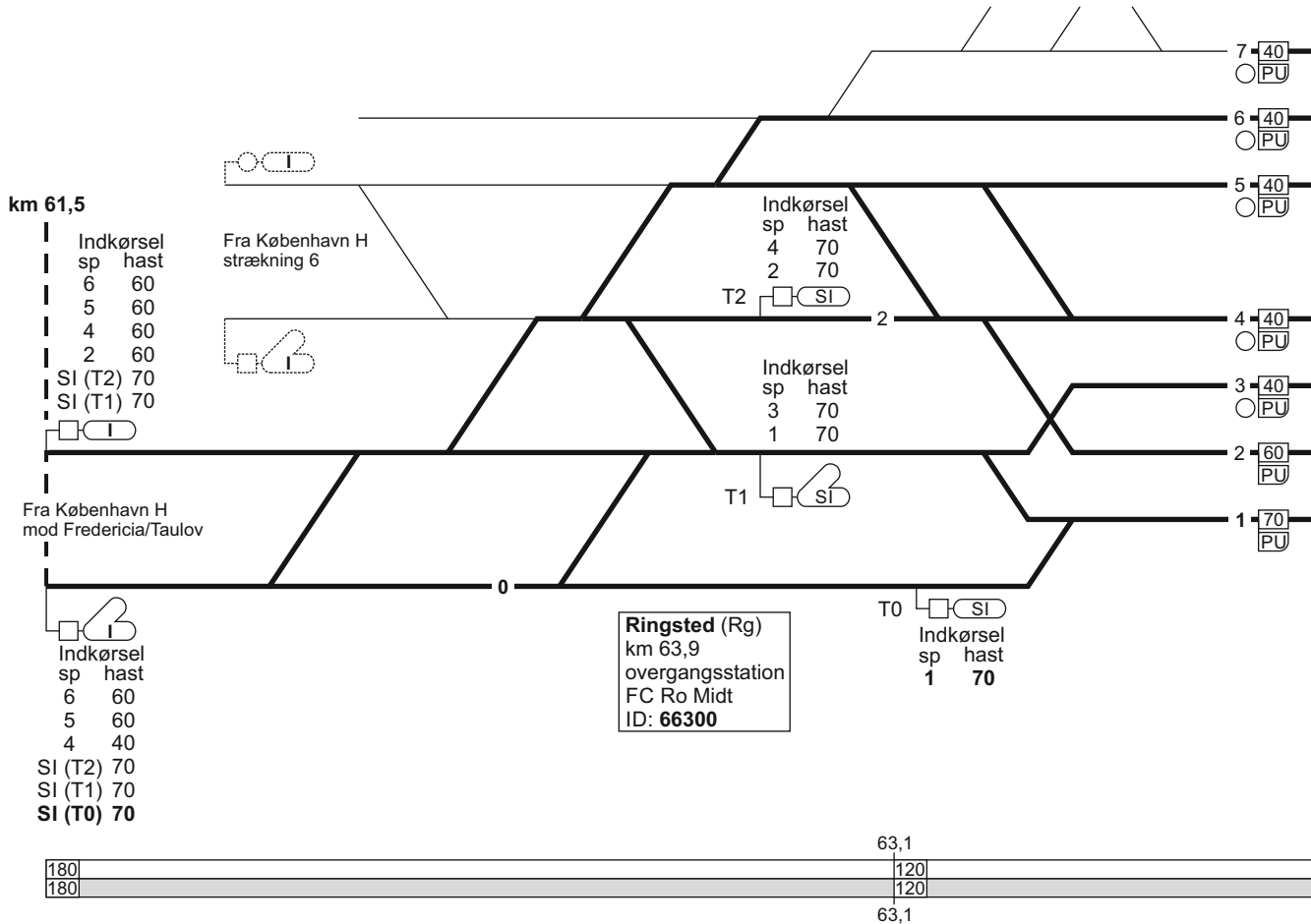


FC Ro Midt
linjeblok
stigning L

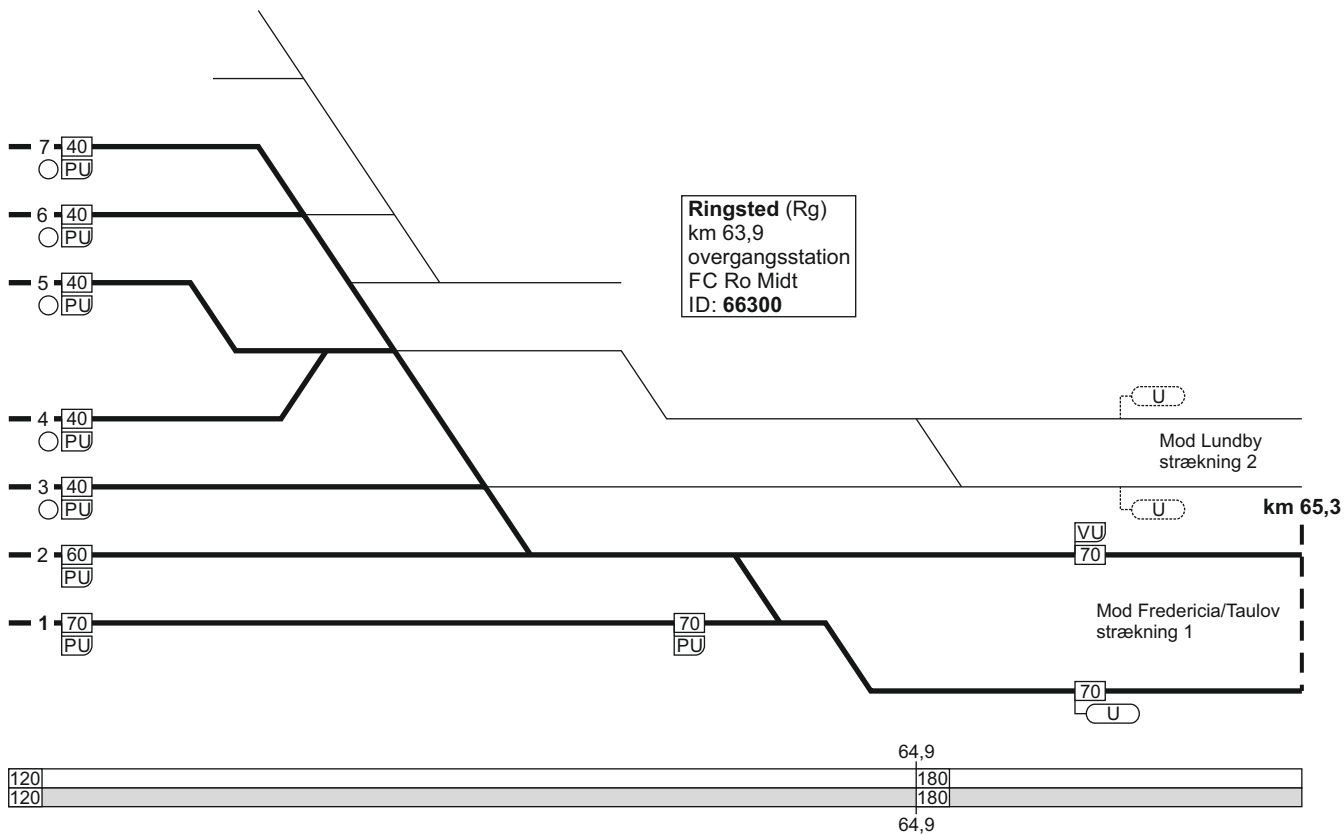






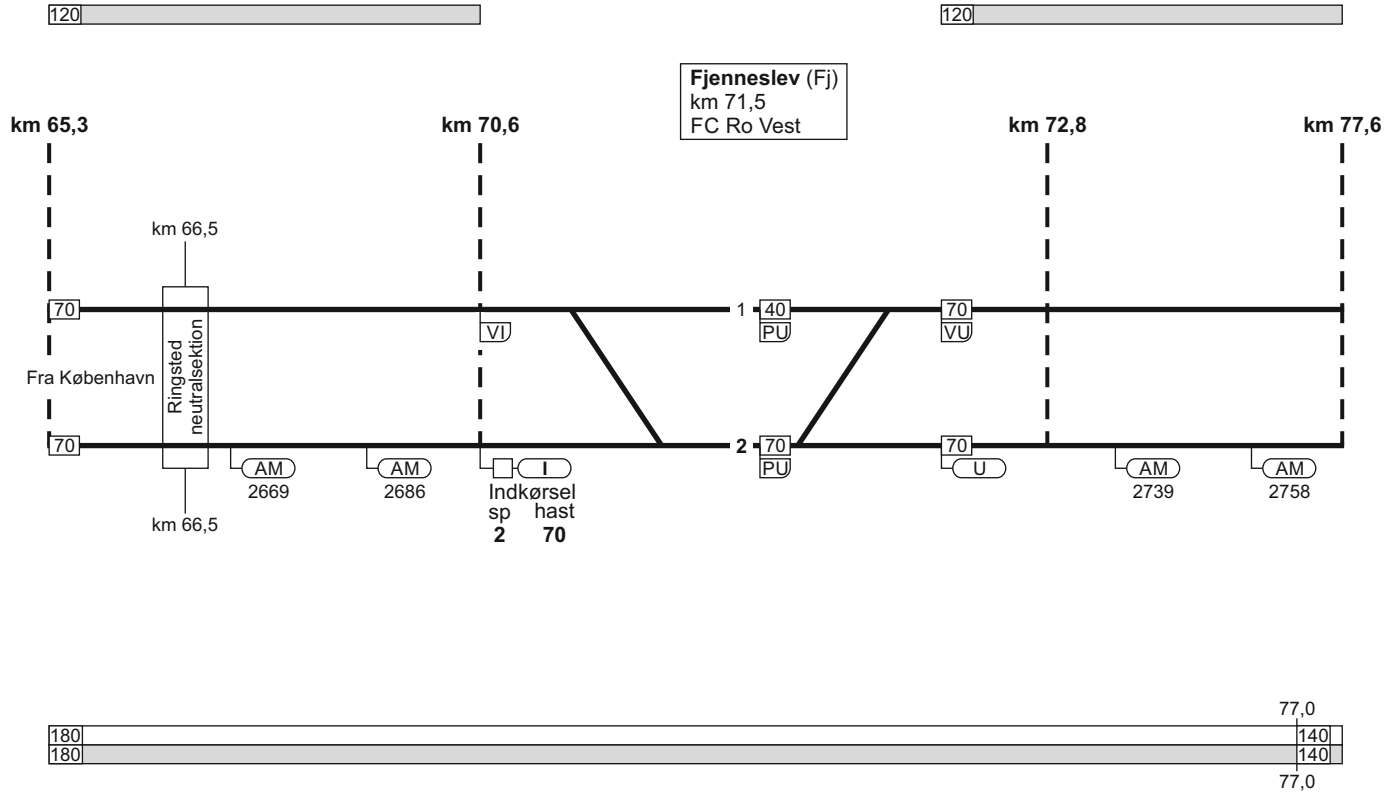


120



FC Ro Vest
linjeblok
stigning M

FC Ro Vest
linjeblok
stigning M



FC Ro Vest
linjeblok
stigning L

91,6



Slagelse (Sg)
km 92,9
overgangsstation
FC Ro Vest
ID: 61051



km 91,7

Indkørsel sp	hast
1	60
2	70
3	60
4	60

km 94,2

88,0
70

Fra København

88,0
70

AM
2885

AM
2903

Indkørsel sp	hast
1	60
2	60
3	70
4	60

1 60
PU

2 60
PU

60
PU

70
VU

3 70
PU

70
PU

70
U

4 60
K|PU

60
U

Mod Tølløse
Lokaltog

*) Mod Tølløse:
Bogstavviser = H

km 0,9

90,6

91,9

94,0



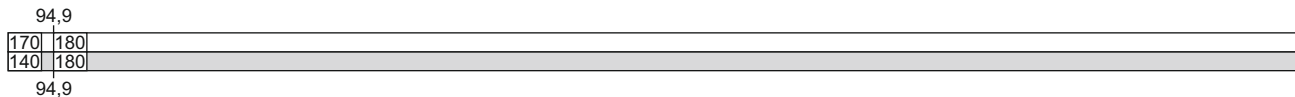
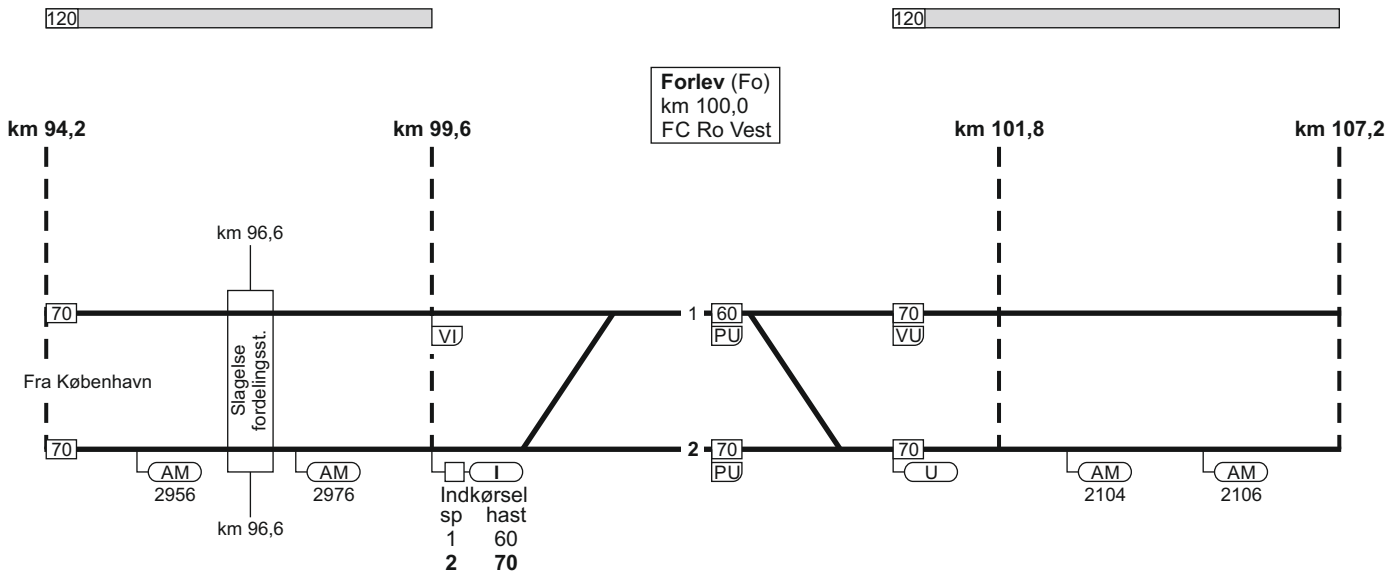
90,6

91,9

94,0

FC Ro Vest
linjeblok
stigning M

FC Ro Vest
linjeblok
stigning L



180
180

Kørsør (Kø)
 km 108,3
 FC Ro Vest
 ID: 61200

km 107,2

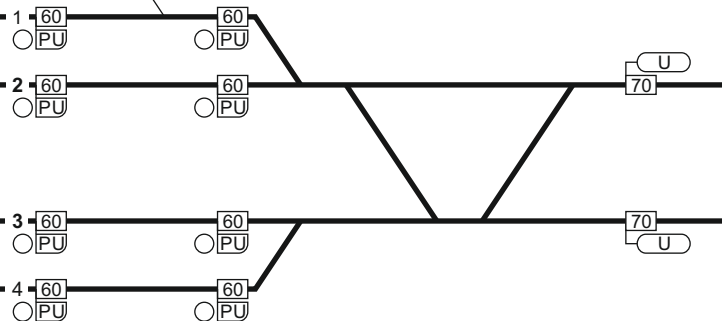
Indkørsel	sp	hast
1	60	
2	70	
3	60	
4	60	

Udrykningsspor
 | 12
 | 11
 Materielgård

km 109,9

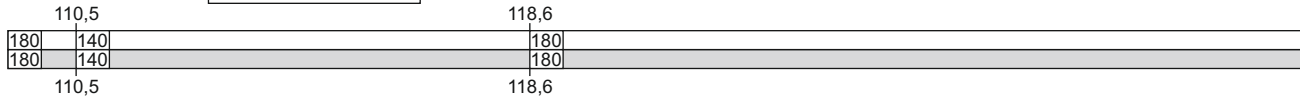
Fra København

Indkørsel	sp	hast
1	60	
2	60	
3	70	
4	60	



180
180

FC Ro Vest
linjeblok / vekselspor
stigning D

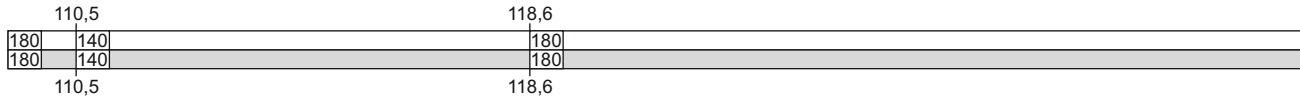
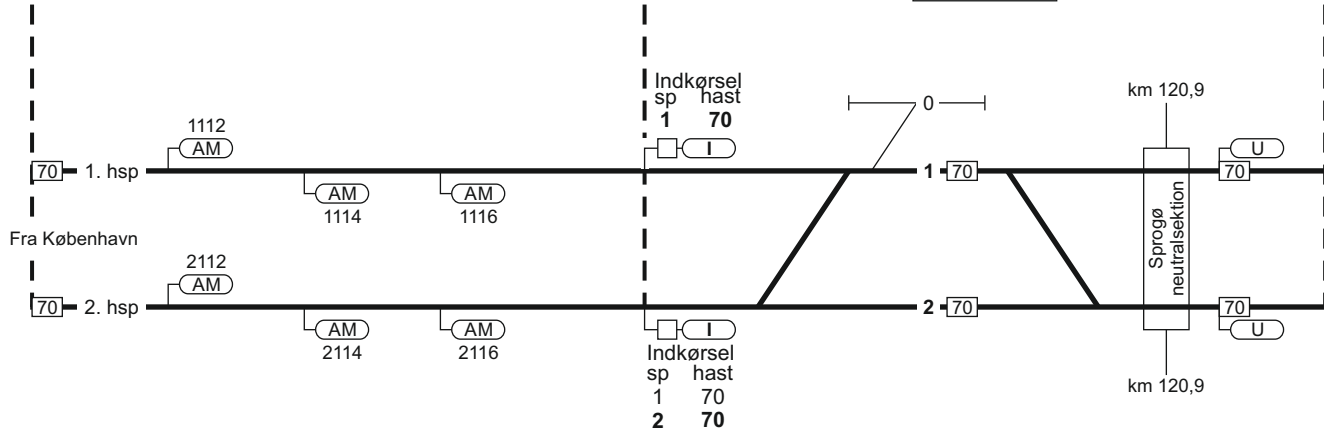


Sprogø (Spr)
km 120,2
FC Ro Vest

km 109,9

km 119,4

km 121,6

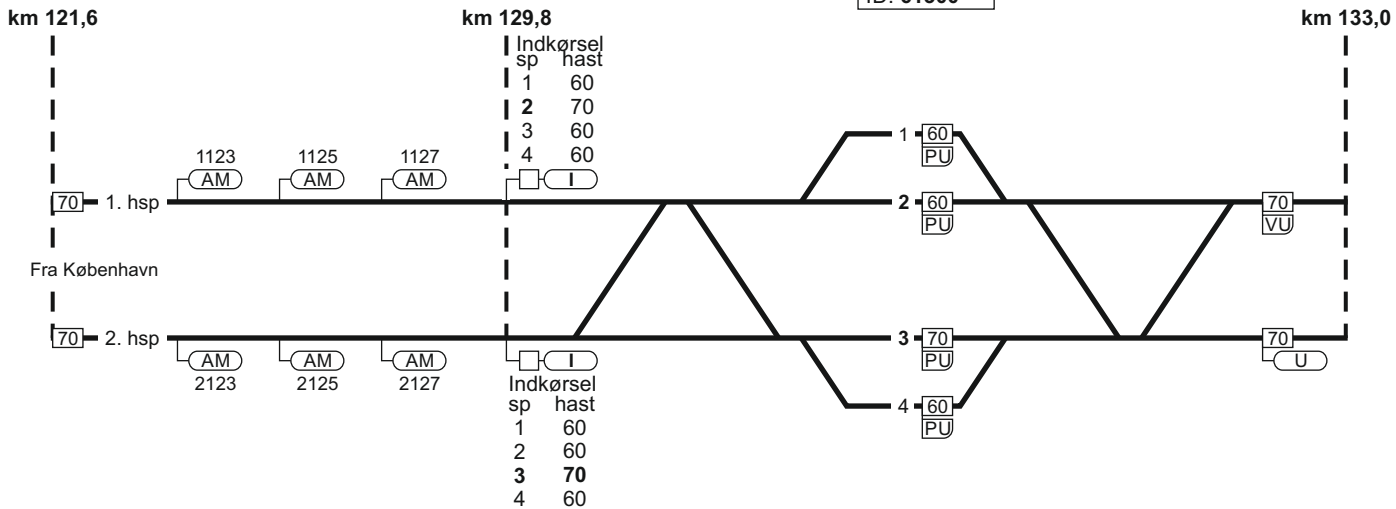


FC Ro Vest
linjeblok / vekselspor
stigning F

180
180

120

Nyborg (Ng)
km 131,6
FC Ro Vest
ID: 61300



180
180

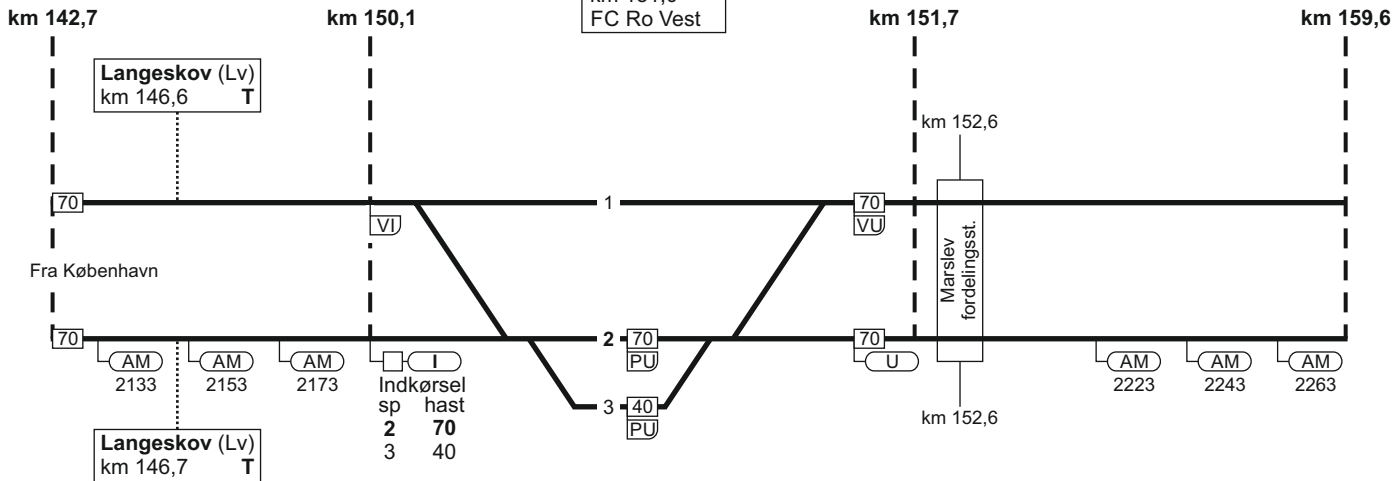
FC Ro Vest
linjeblok
stigning K

FC Ro Vest
linjeblok
stigning H

120

120

Marslev (Mv)
km 151,0
FC Ro Vest

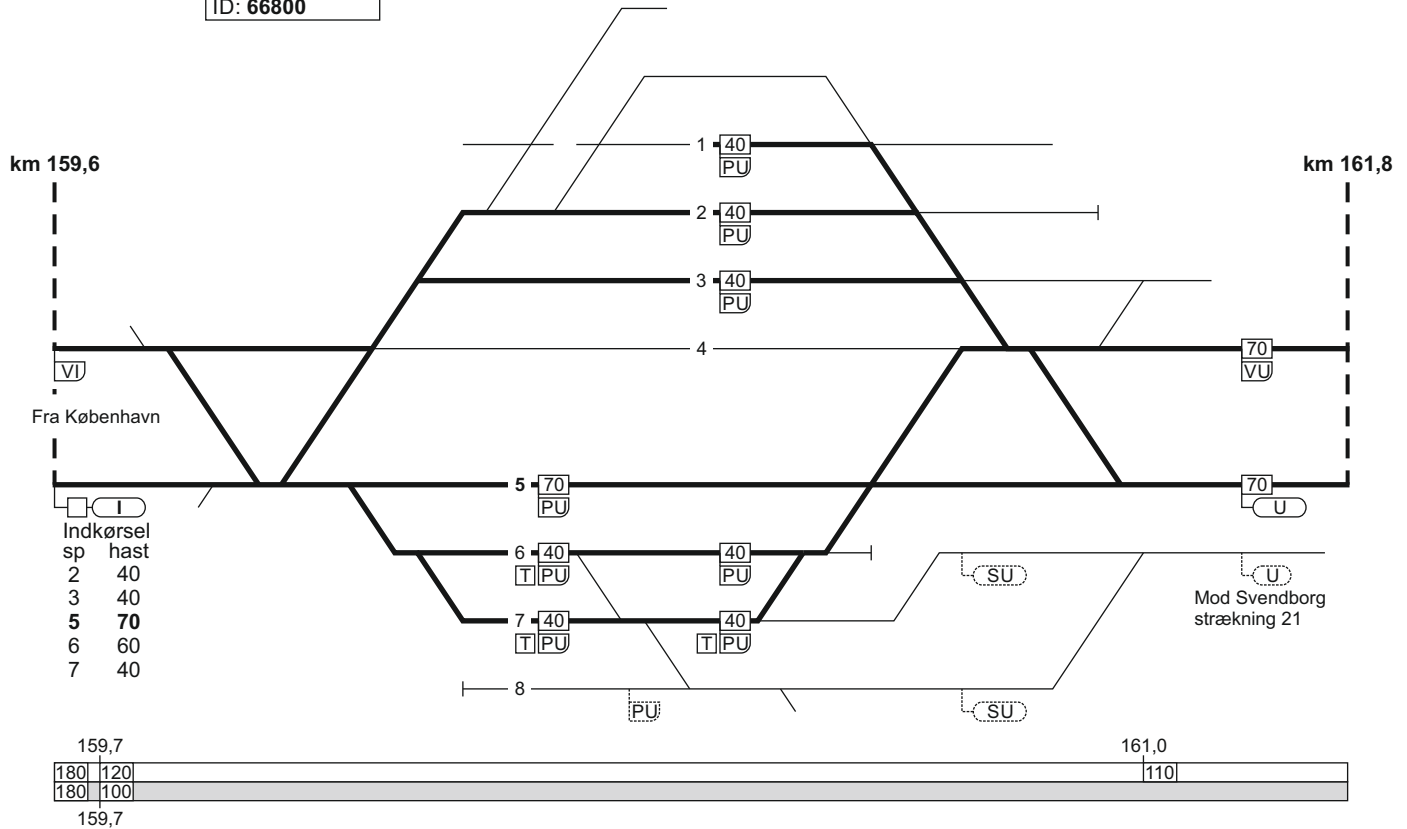


180
180

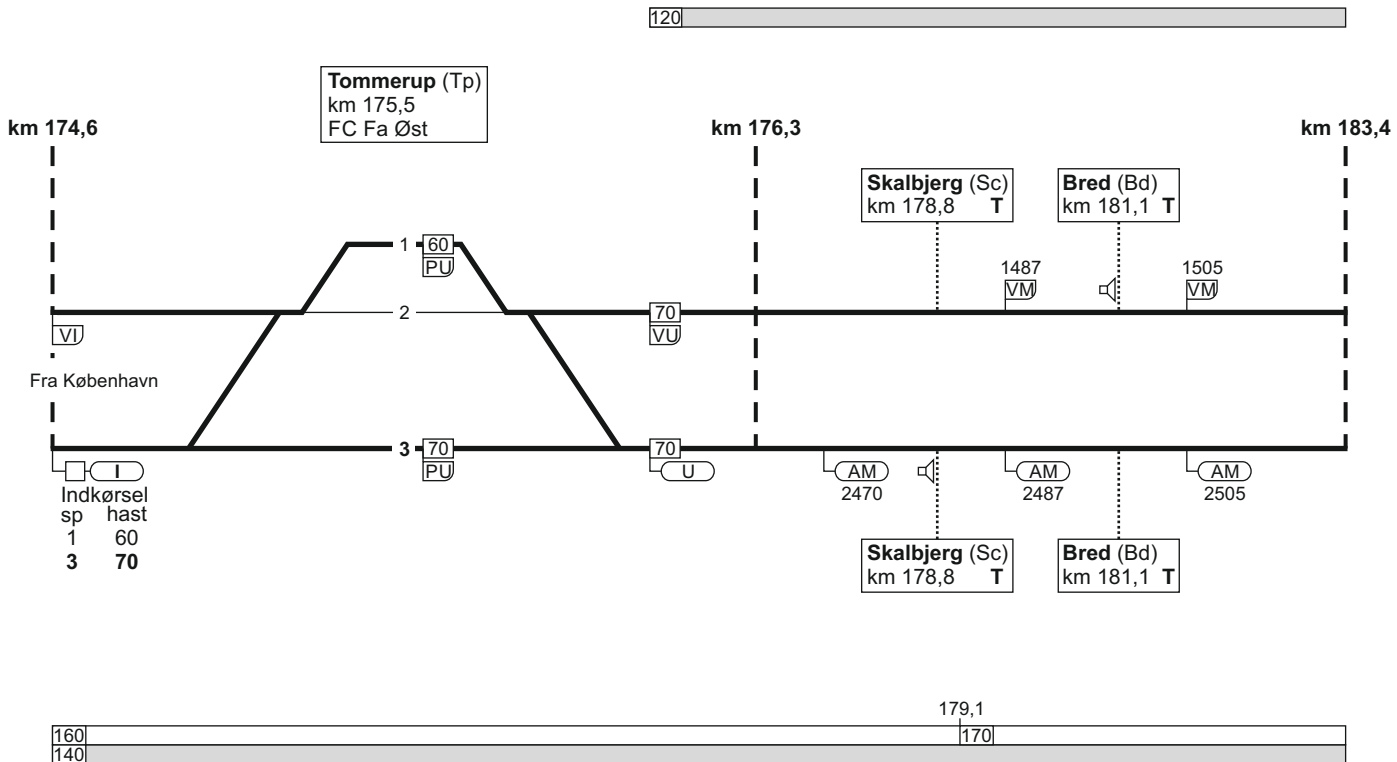
180

Odense (Od)
 km 160,3
 overgangsstation
 ID: 66800

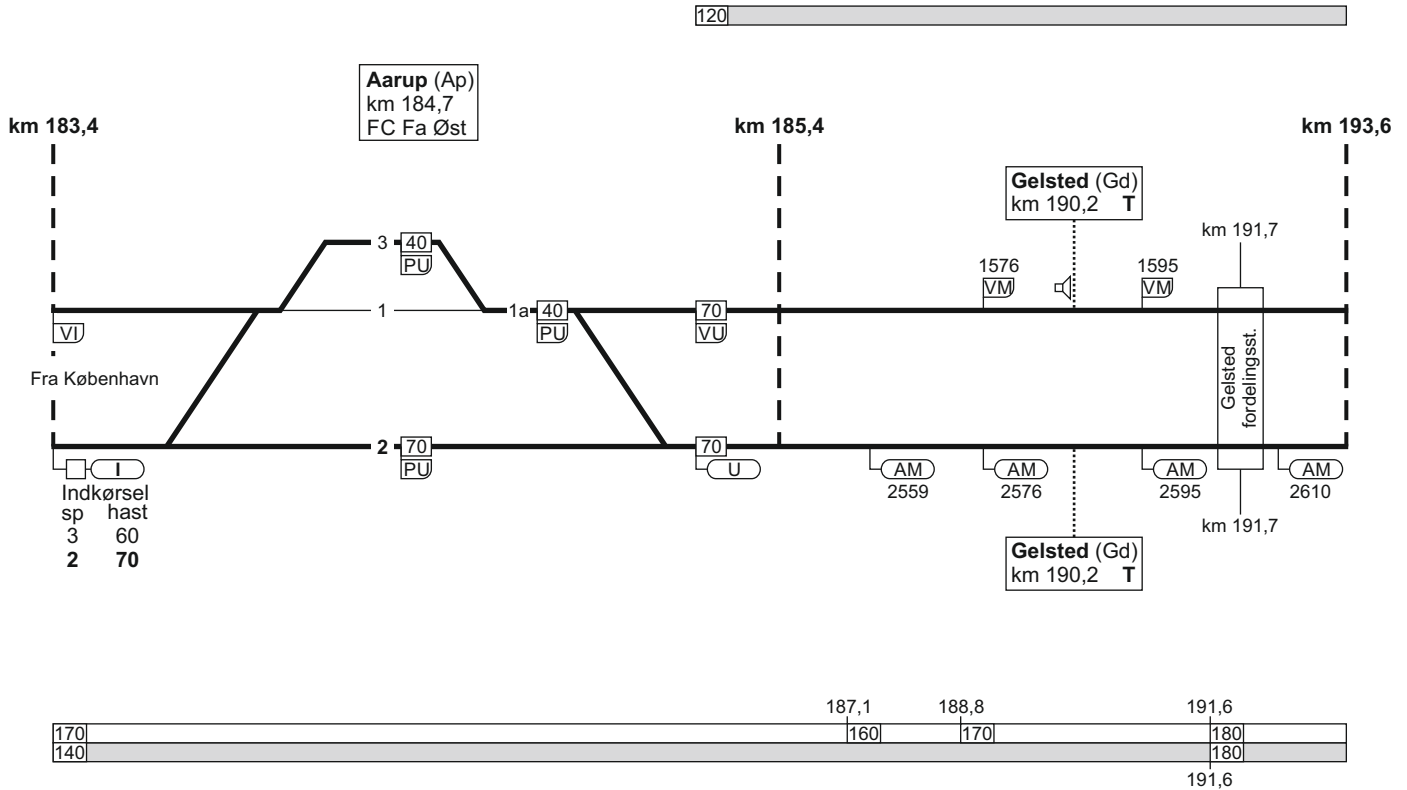
100



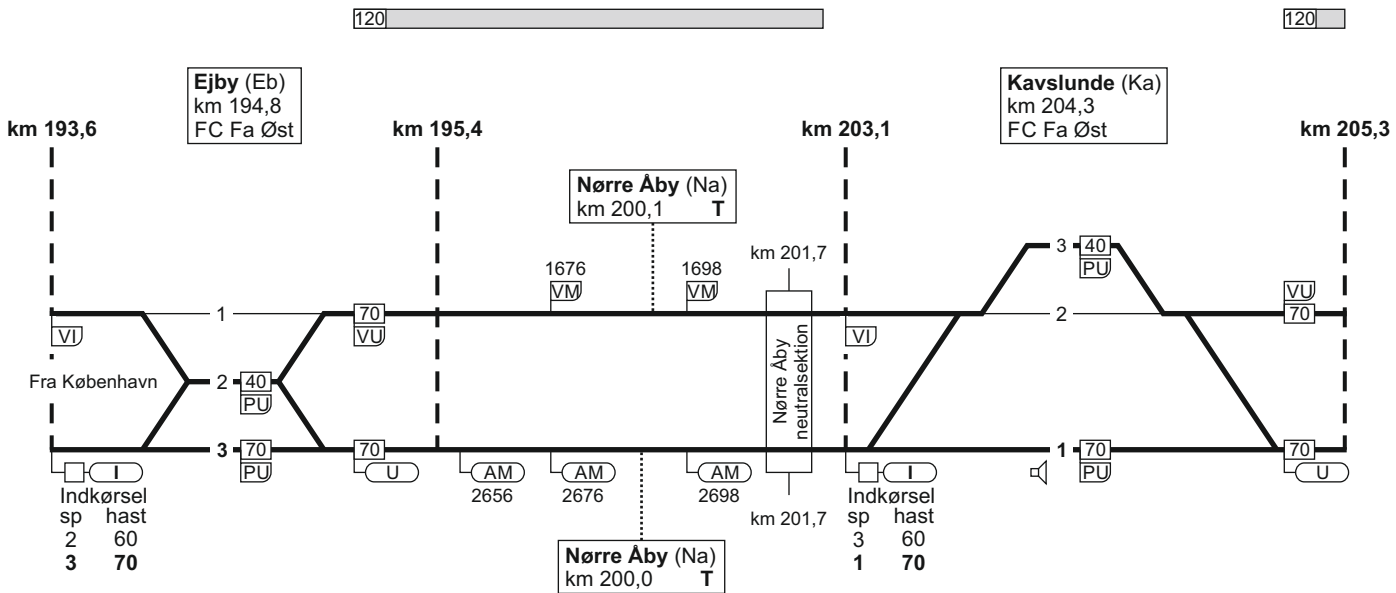
FC Fa Øst
linjeblok
stigning M



FC Fa Øst
linjeblok
stigning G

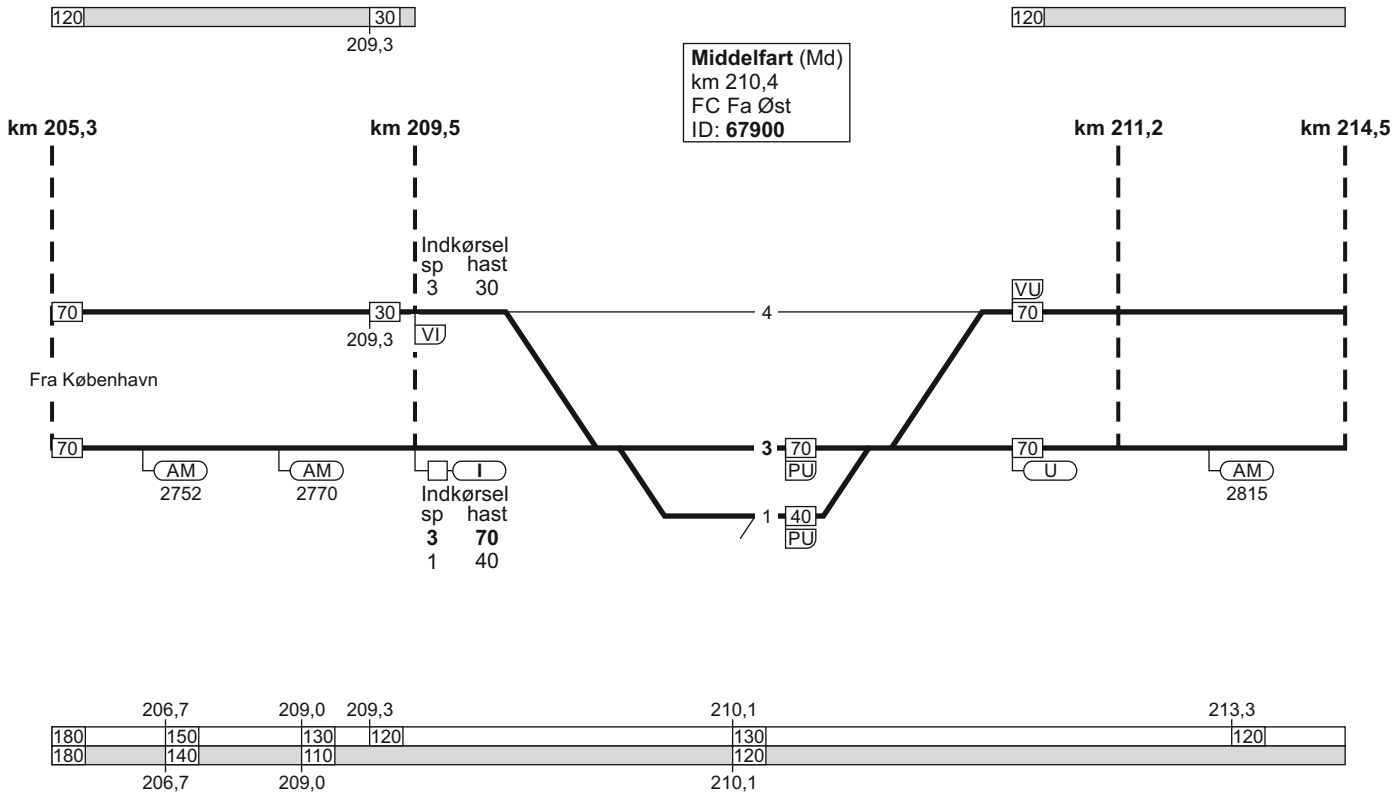


FC Fa Øst
linjeblok
stigning L

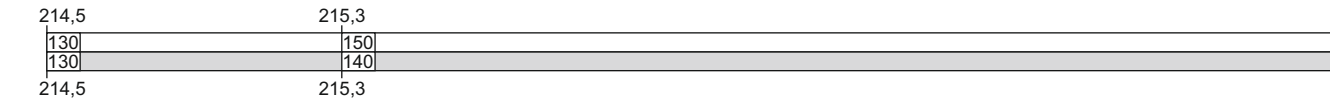
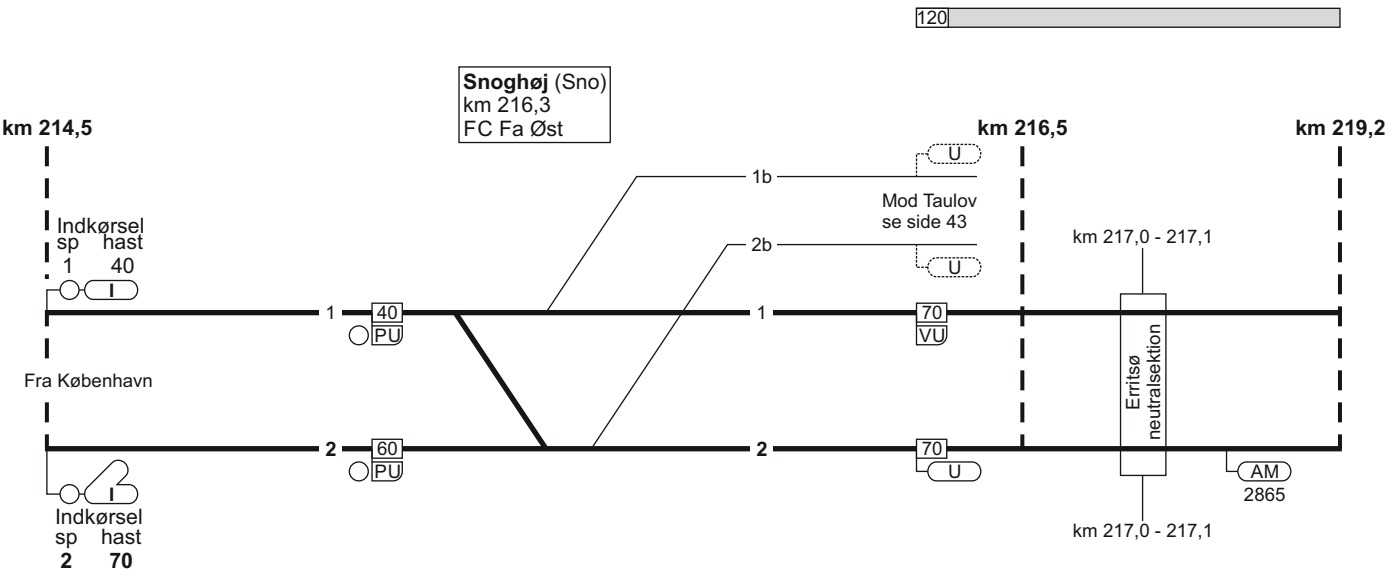


FC Fa Øst
linjeblok
stigning G

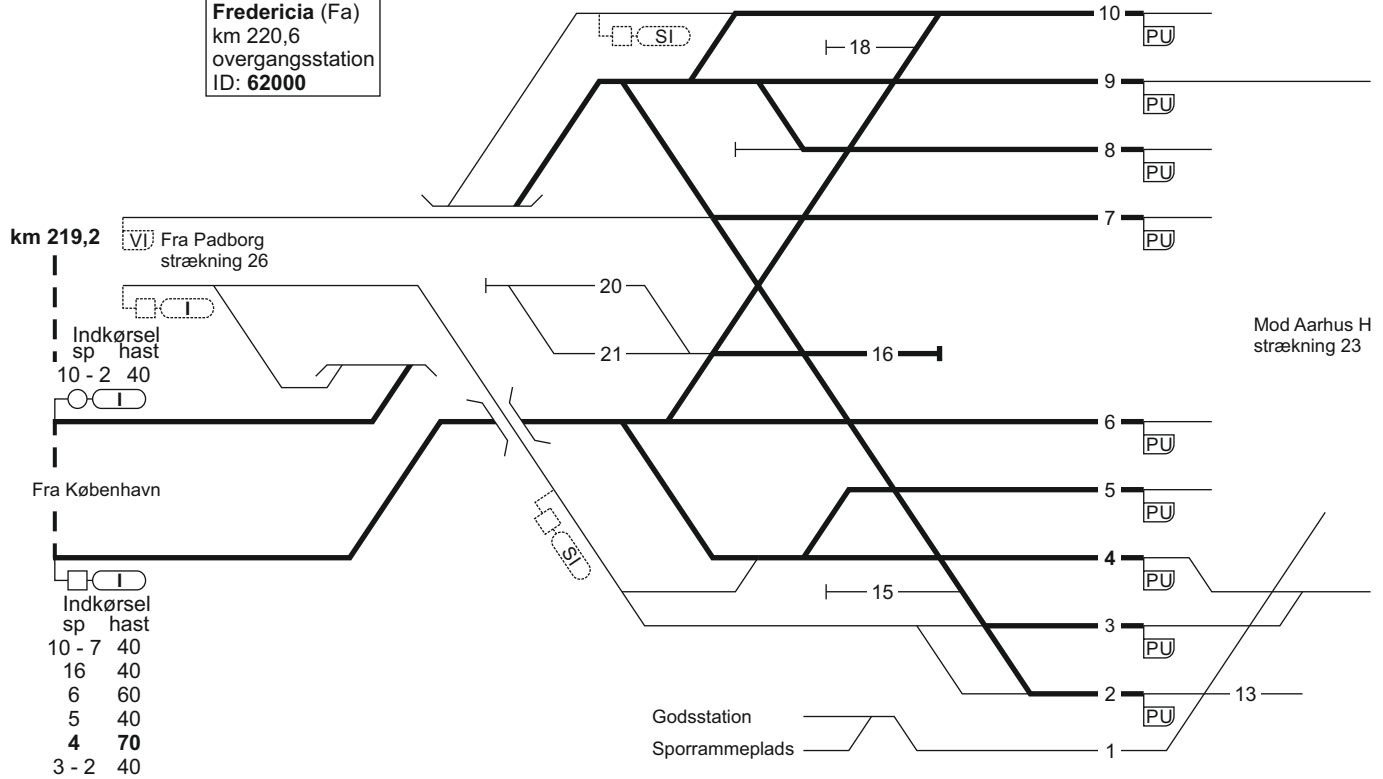
FC Fa Øst
linjeblok
stigning G



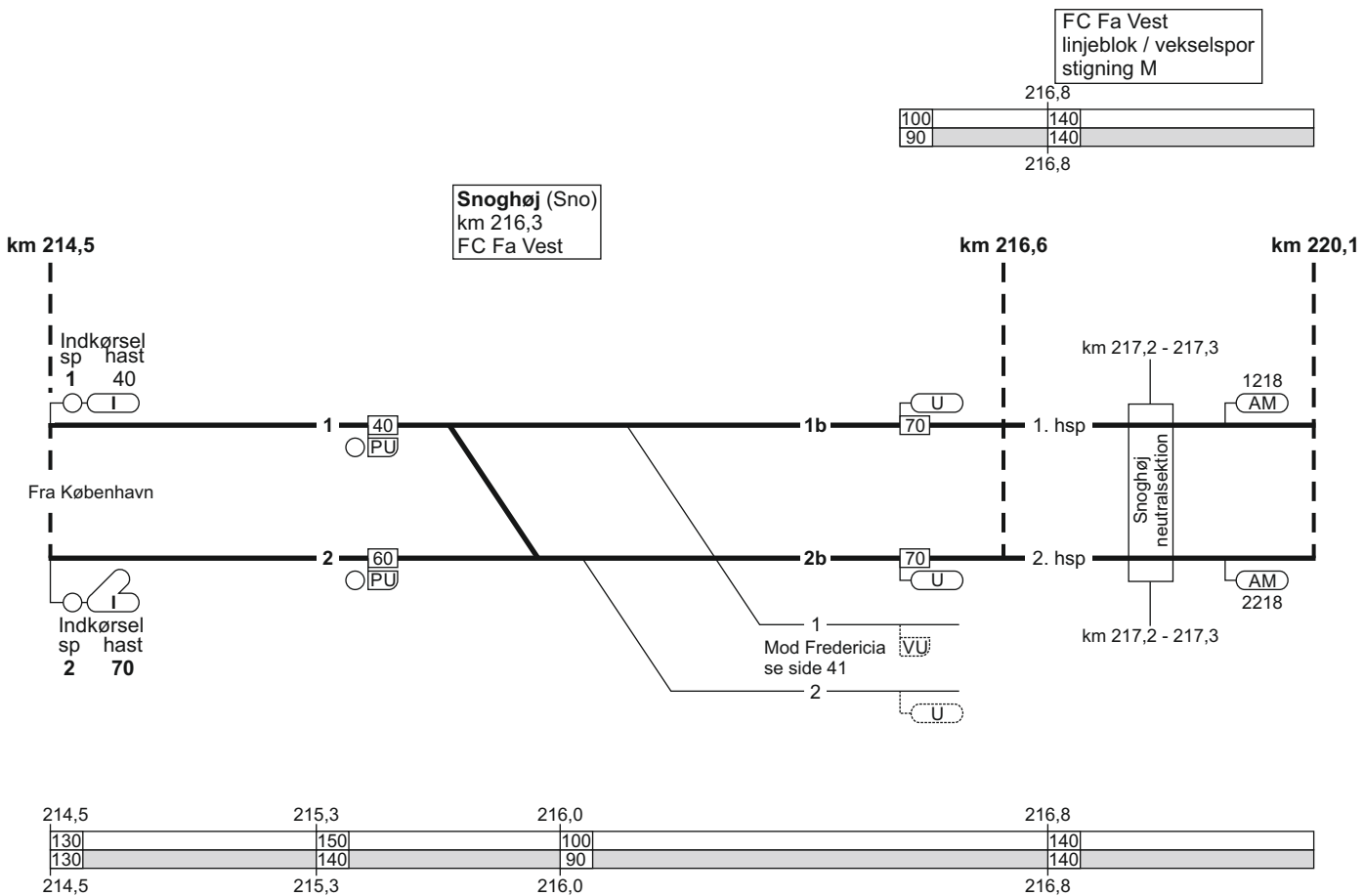
FC Fa Øst
linjeblok
stigning G



Fredericia (Fa)
 km 220,6
 overgangsstation
 ID: 62000



219,4		219,9	
150	130	100	
140	100		
219,4			



Taulov (TI)
 km 222,5
 overgangsstation
 FC Fa
 ID: 66900

120

km 220,1

km 223,6

Indkørsel
 sp hast
 4 40
 3a 70



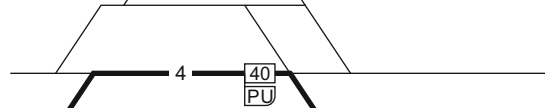
Indkørsel
 sp hast
 4 40
 3a 70
 1a 70



Fra Fredericia
 strækning 26



Gods/kombiterminal



4



3a

Indkørsel
 sp hast
 3 70
 2 60

1a

Indkørsel
 sp hast
 2 60
 1 70



3



2



1



3



2



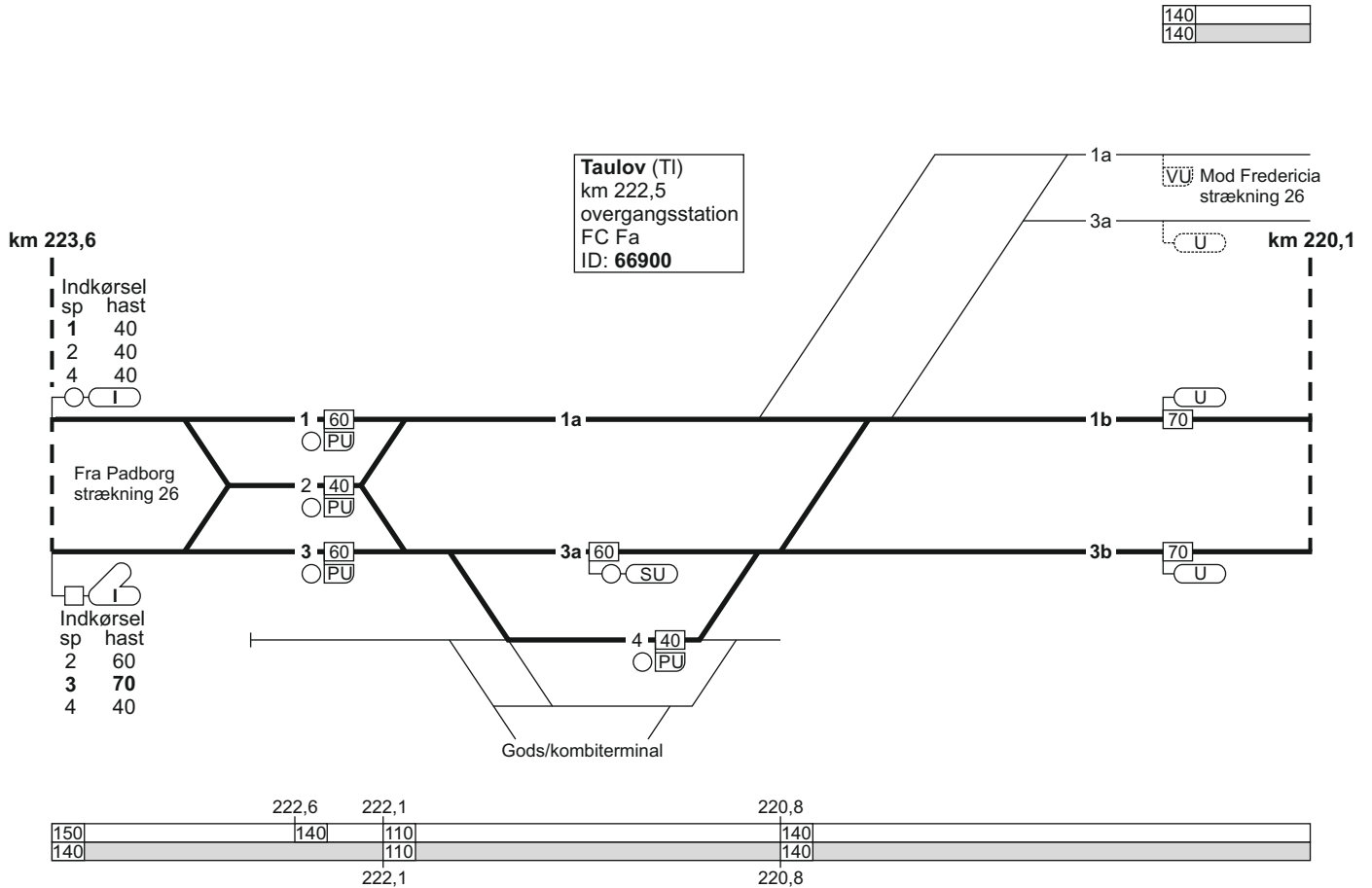
1

Mod Padborg
 strækning 26

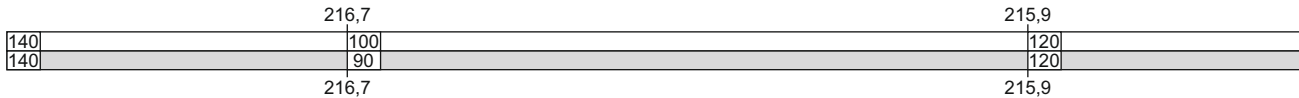
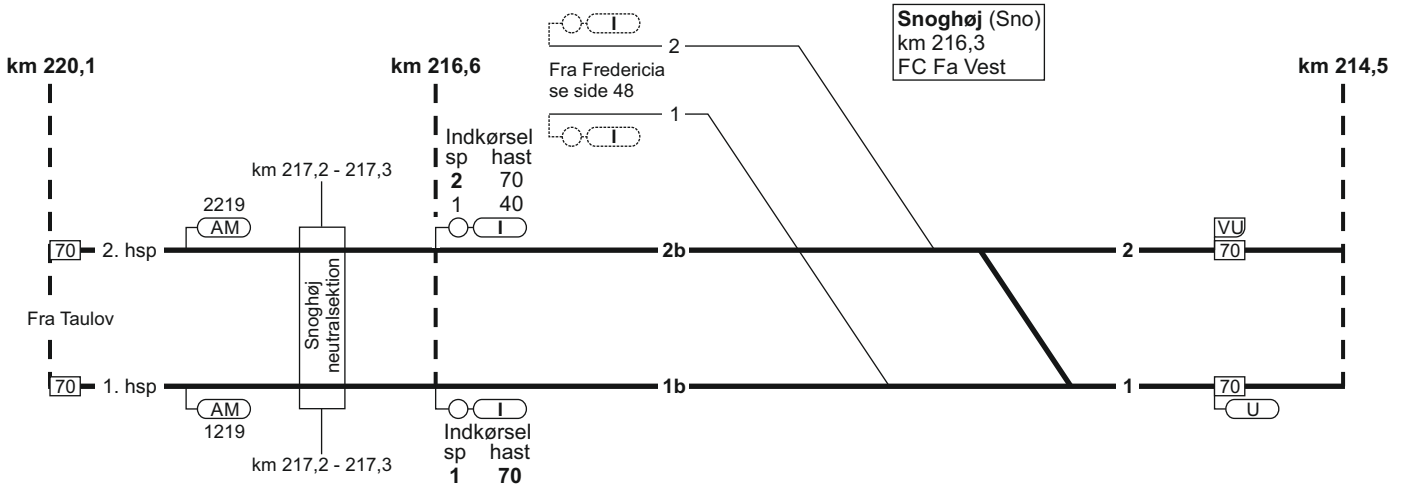

223,4

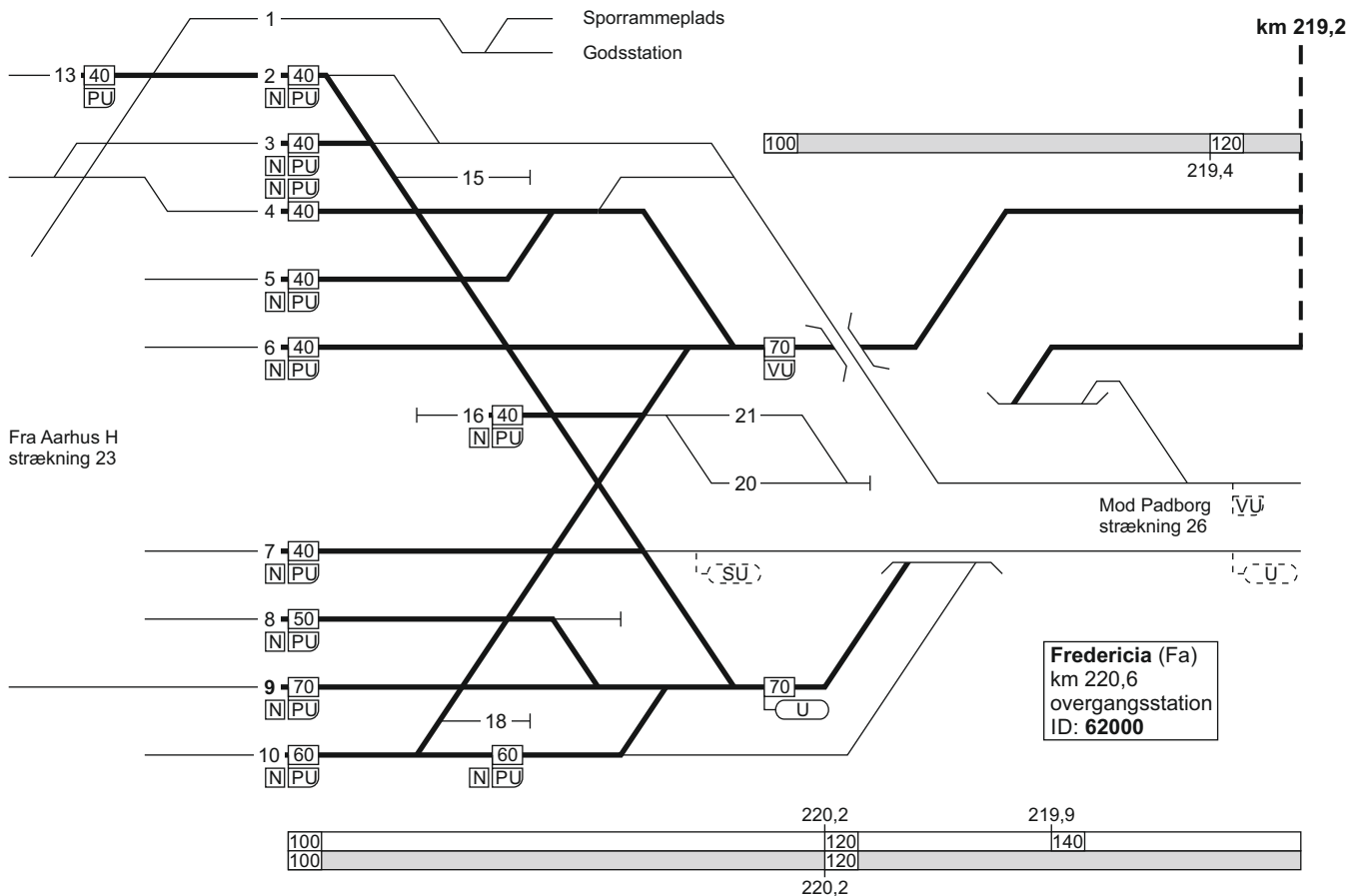
140
 140

150



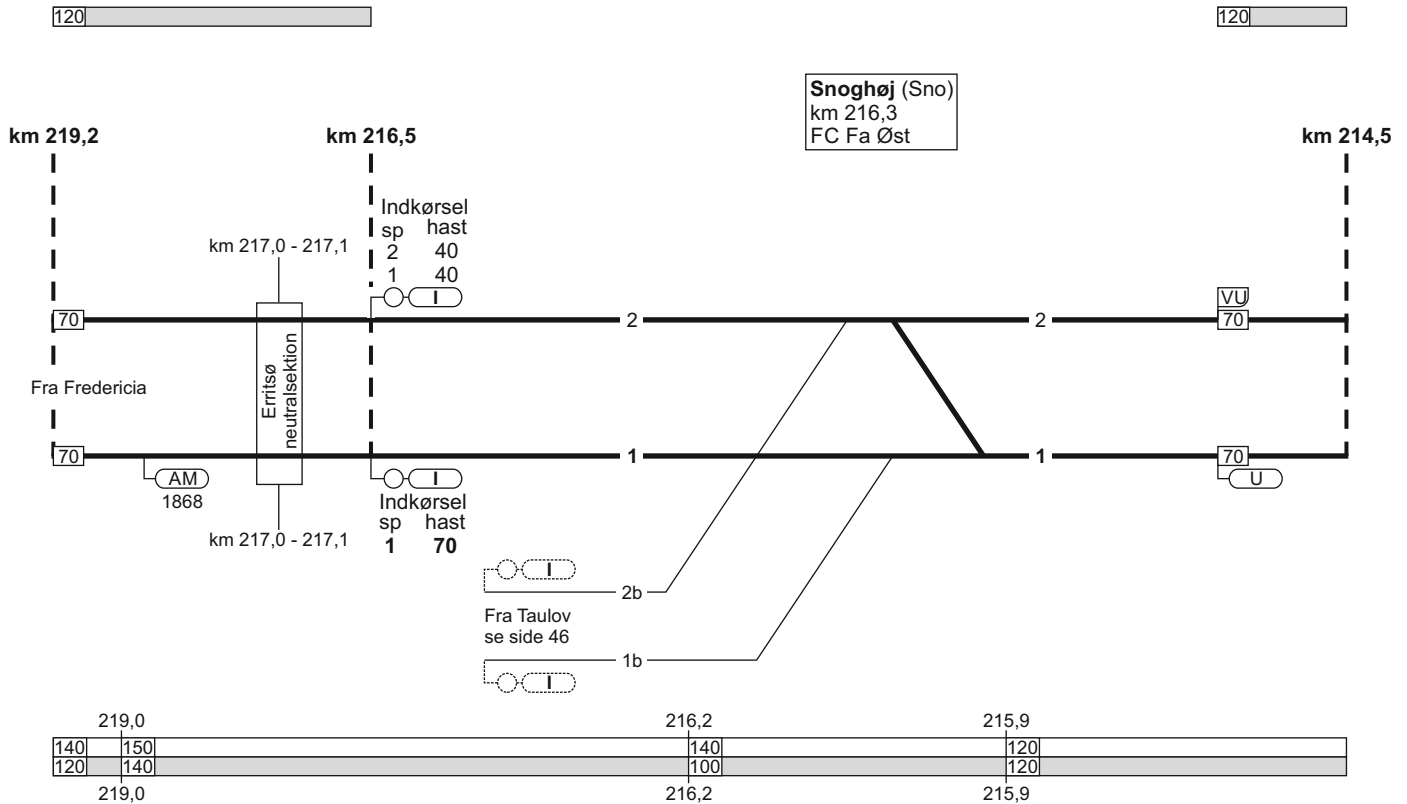
FC Fa Vest
linjeblok / vekselspor
stigning M






FC Fa Øst
linjeblok
stigning G

Snoghøj (Sno)
km 216,3
FC Fa Øst

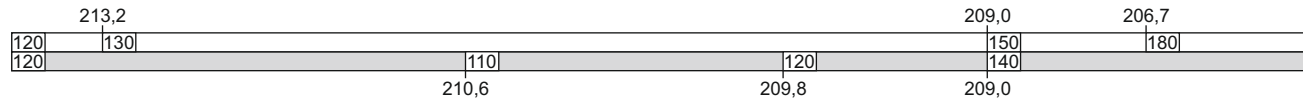
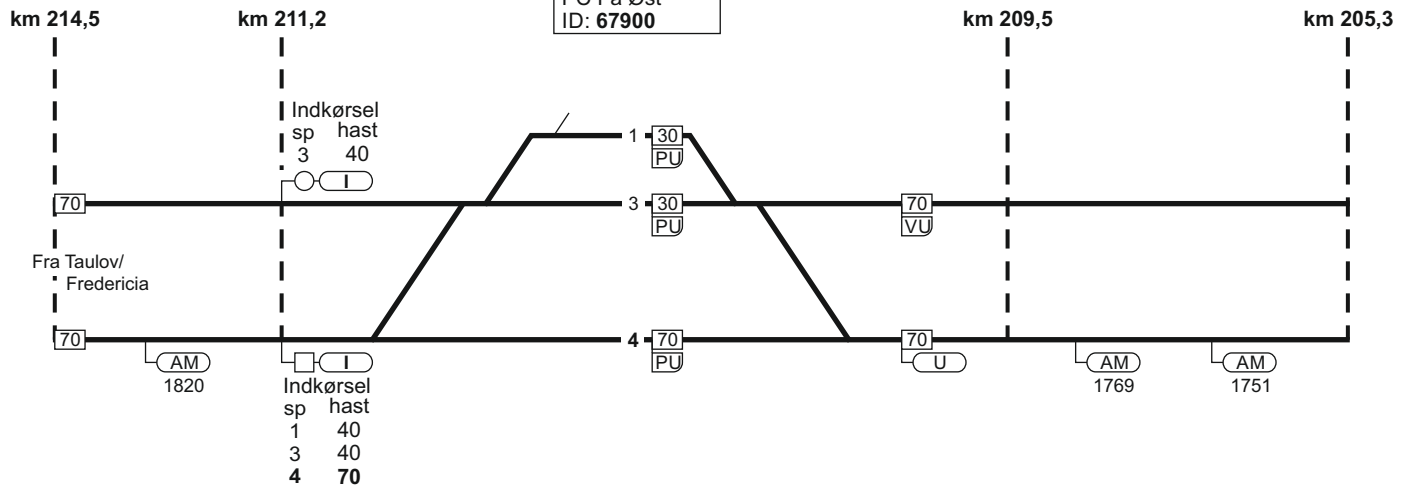


FC Fa Øst
linjeblok
stigning G

FC Fa Øst
linjeblok
stigning G



Middelfart (Md)
km 210,4
FC Fa Øst
ID: 67900



FC Fa Øst
linjeblok
stigning H

120

120

Kavslunde (Ka)
km 204,3
FC Fa Øst

Ejby (Eb)
km 194,8
FC Fa Øst

km 205,3

km 203,1

km 195,4

km 193,6

Indkørsel
sp hast
3 40

Fra Taulov/
Fredericia

Indkørsel
sp hast
2 70
3 40

Nørre Åby (Na)
km 200,0
T

km 201,8
2700
VM

2678
VM

70
VU

km 201,8

Nørre Åby (Na)
km 200,1
T

AM
1700

AM
1678

AM
1658

VI

70
VU

Indkørsel
sp hast
2 60
1 70

50
PU

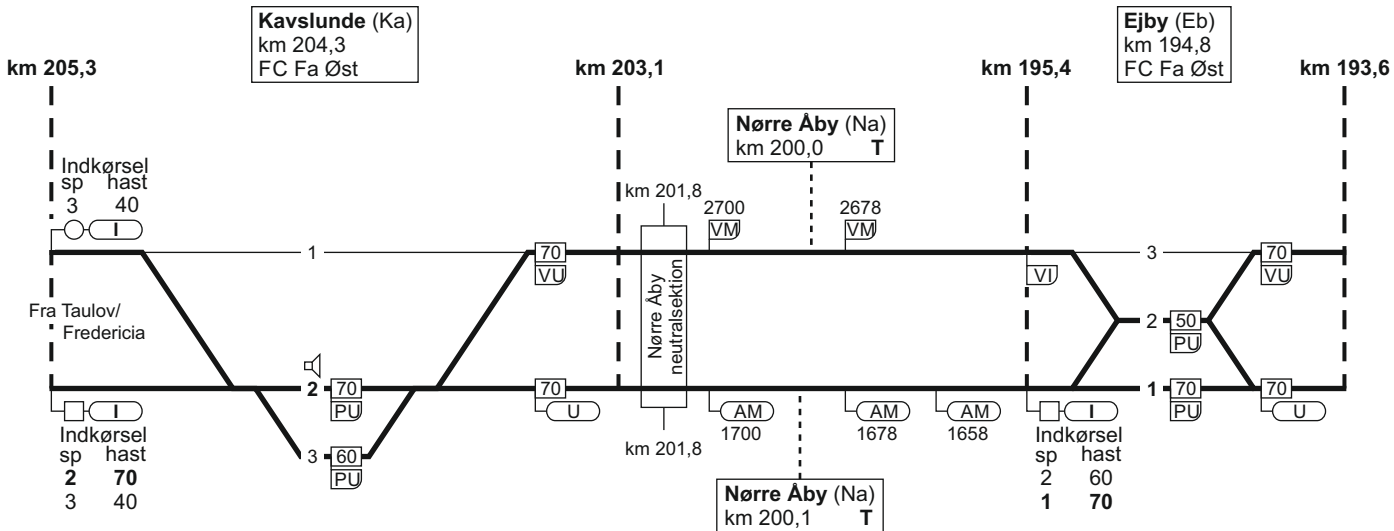
70
VU

70
U

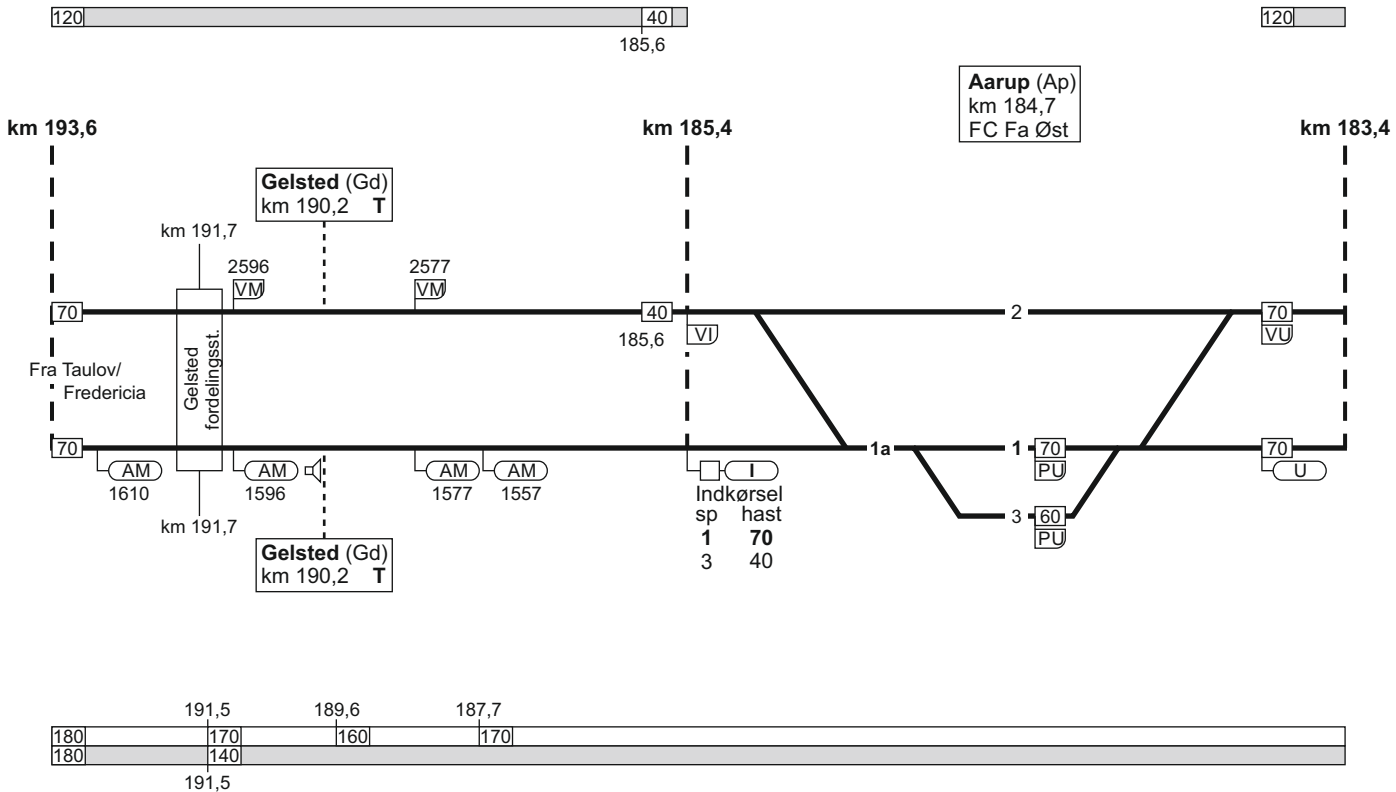
180
140

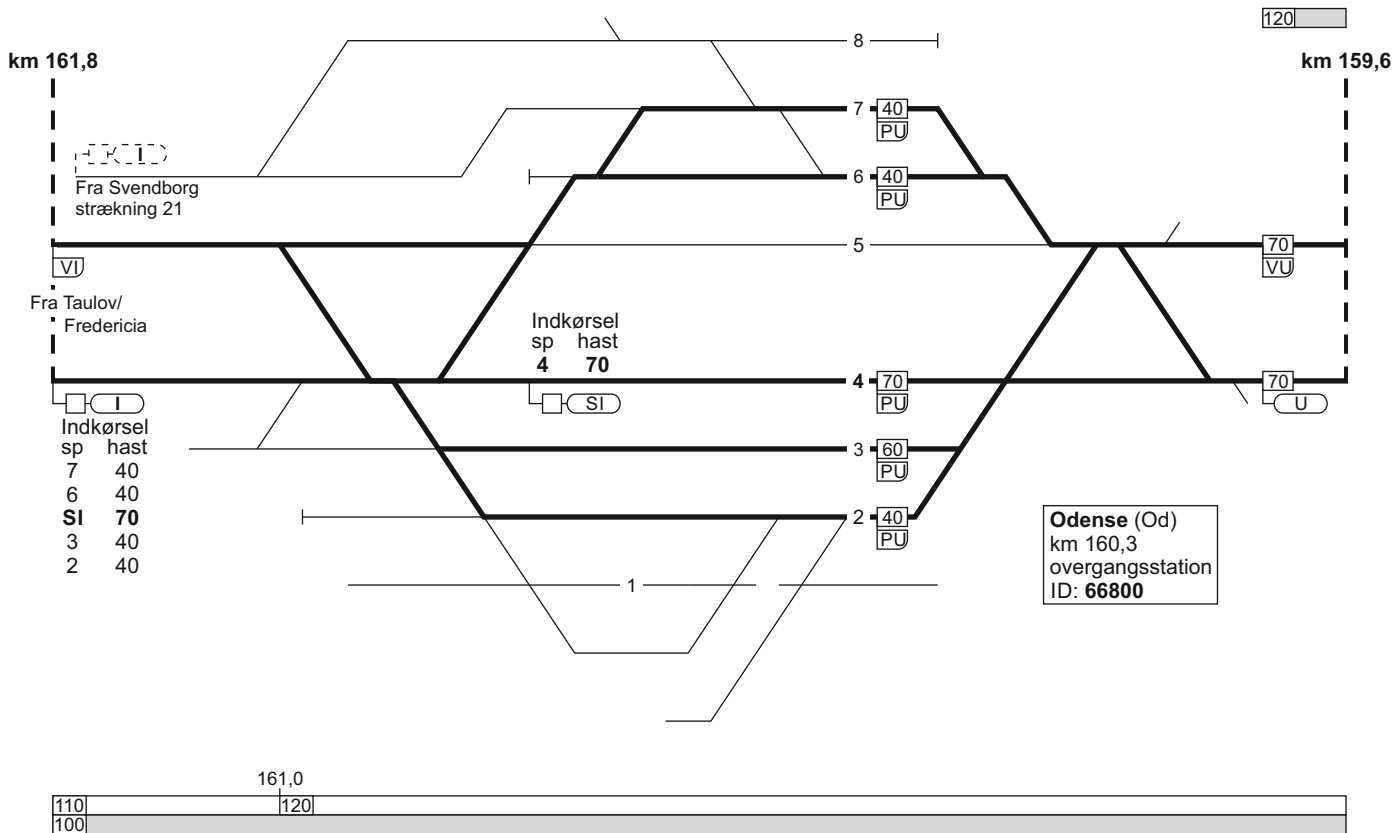
180

204,4



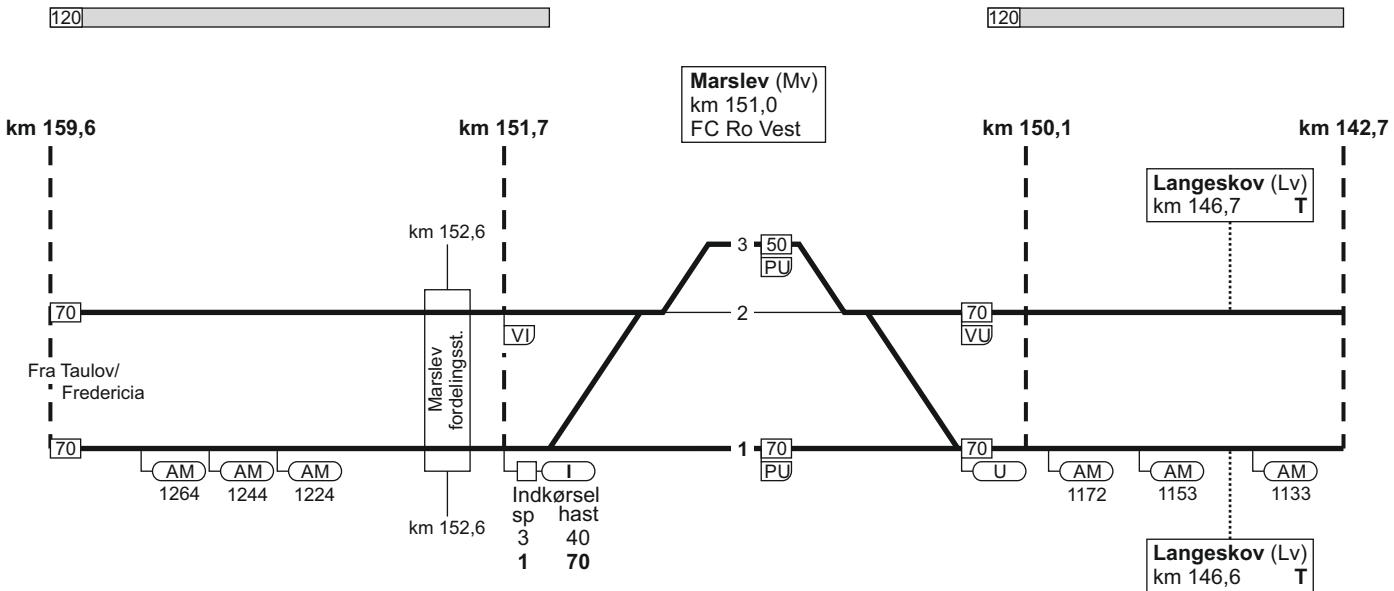
FC Fa Øst
linjeblok
stigning G





FC Ro Vest
linjeblok
stigning J

FC Ro Vest
linjeblok
stigning L



159,6



159,6 158,4

FC Ro Vest
linjeblok
stigning M

FC Ro Vest
linjeblok
stigning J

120

120

Ullerslev (Uv)
km 141,5
FC Ro Vest

Hjulby (Ju)
km 136,6
FC Ro Vest

km 142,7

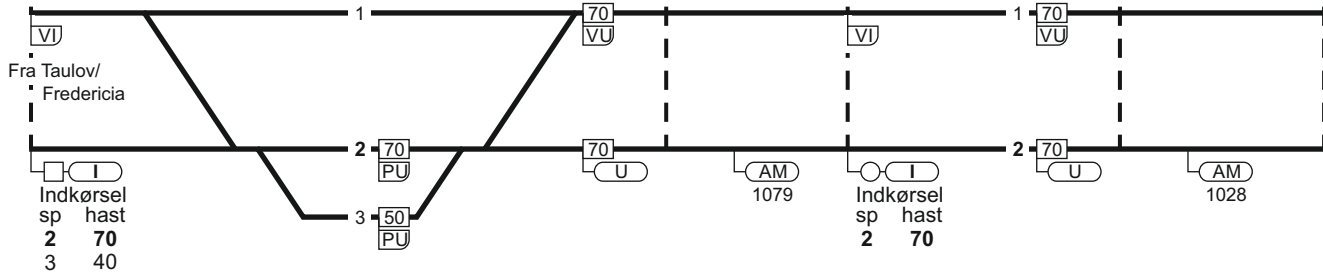
km 141,0

km 137,2

km 135,6

km 133,0

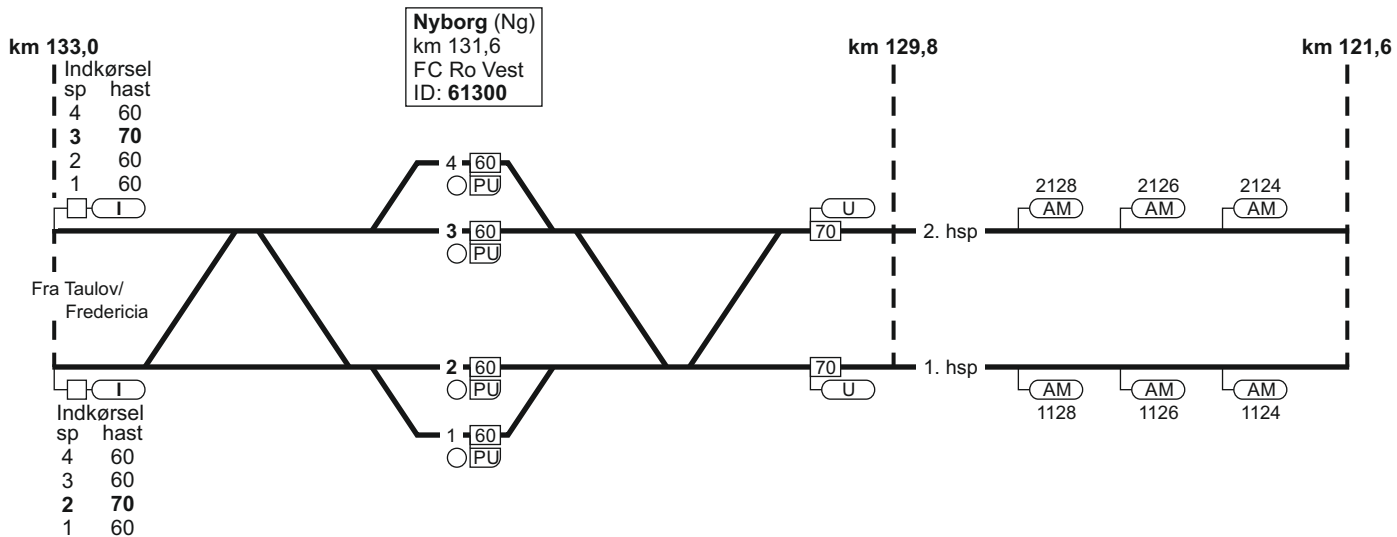
Fra Taulov/
Fredericia



180
180


FC Ro Vest
linjeblok / vekselspor
stigning F

180
180

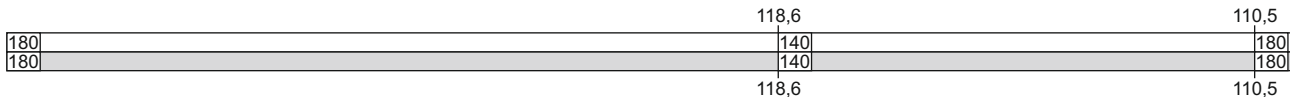
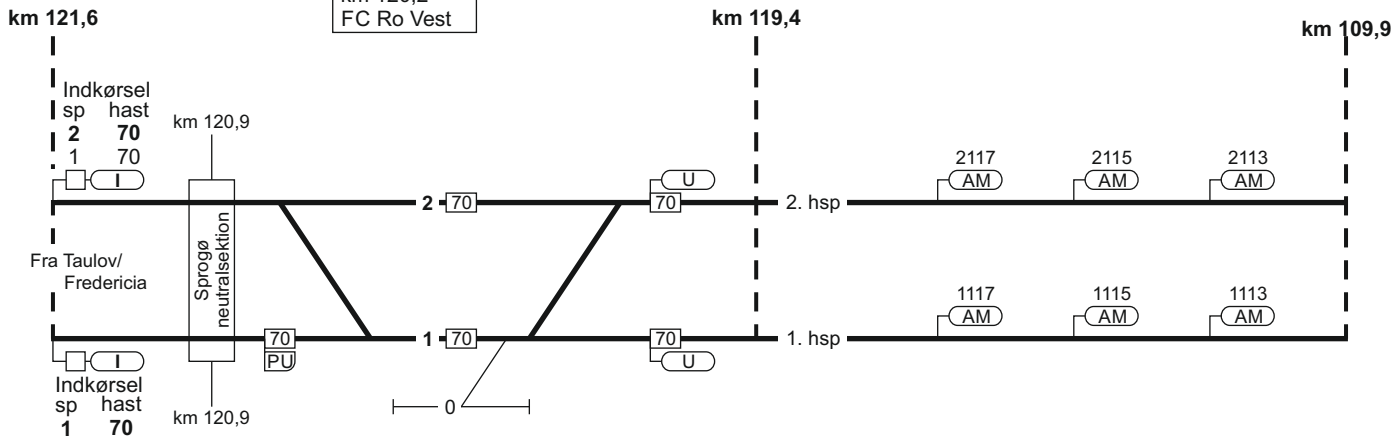


180
180

FC Ro Vest
linjeblok / vekselspor
stigning D



Sprogø (Spr)
km 120,2
FC Ro Vest



Korsør (Kø)
 km 108,3
 FC Ro Vest
 ID: 61200

120

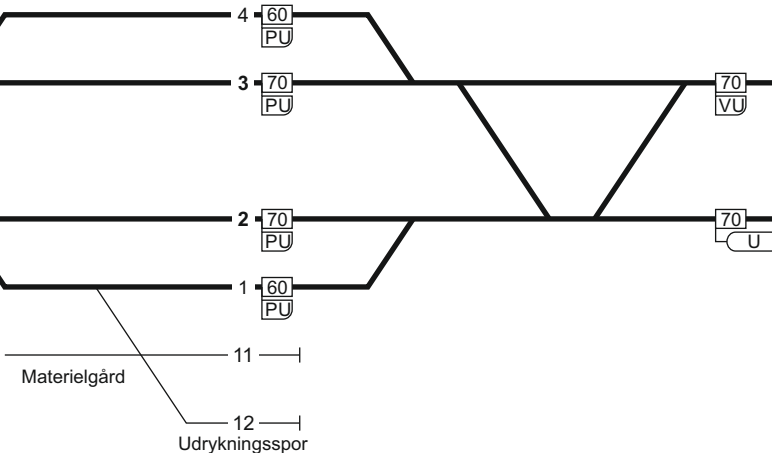
km 109,9

km 107,2

Indkørsel	sp	hast
4	60	
3	70	
2	60	
1	60	

Fra Taulov/
 Fredericia

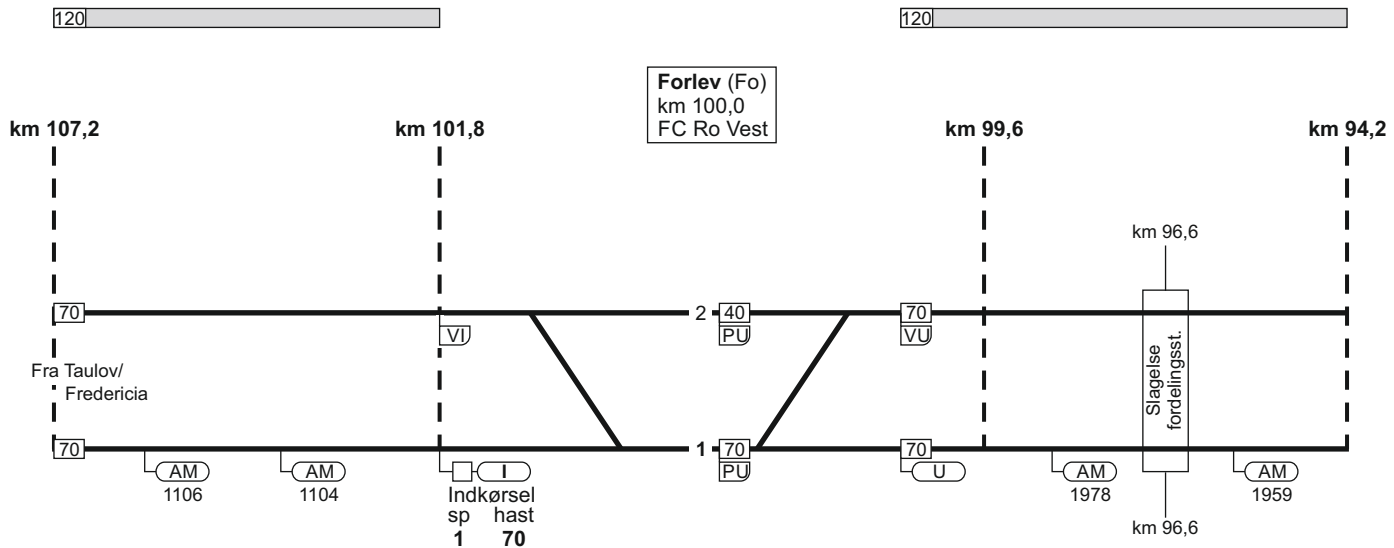
Indkørsel	sp	hast
4	60	
3	60	
2	70	
1	60	



180
180

FC Ro Vest
linjeblok
stigning L

FC Ro Vest
linjeblok
stigning L

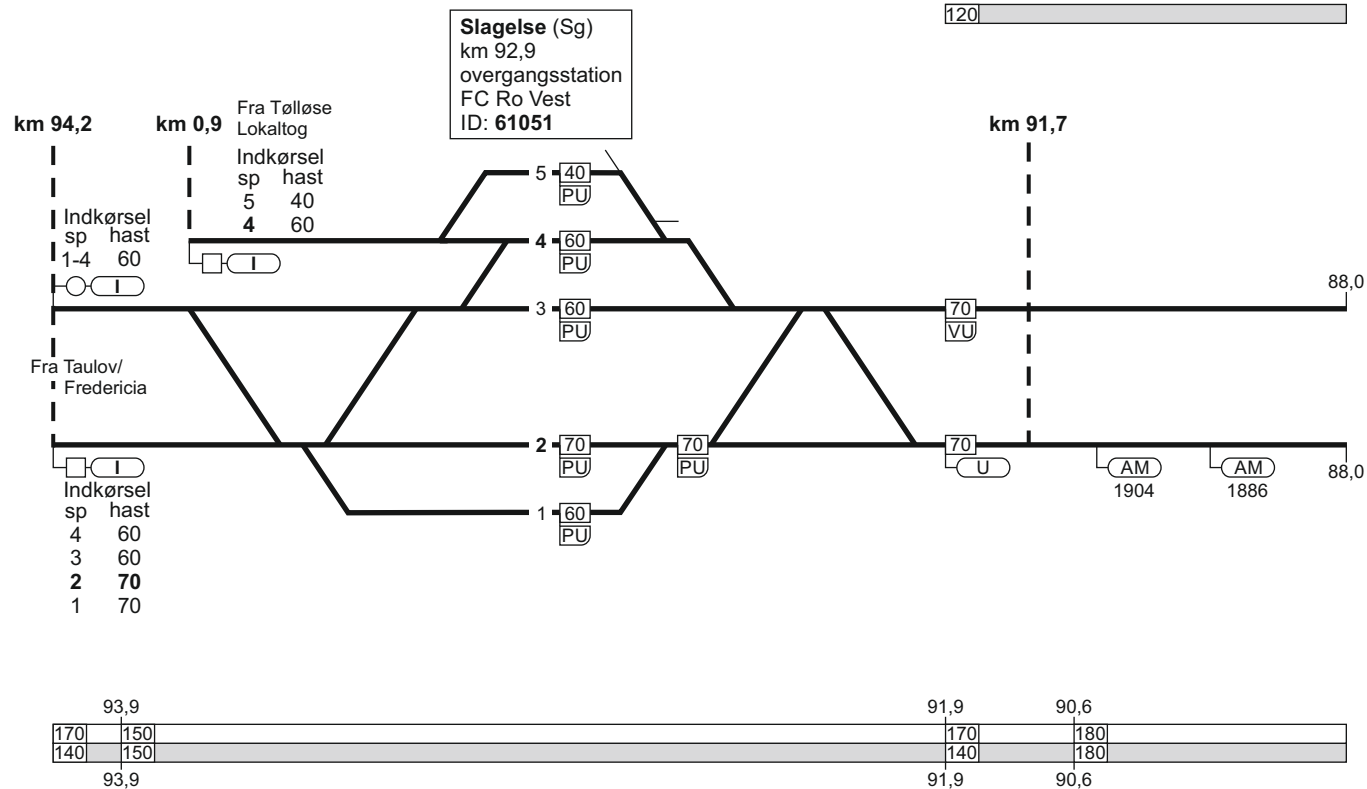


94,8

180	170
180	140

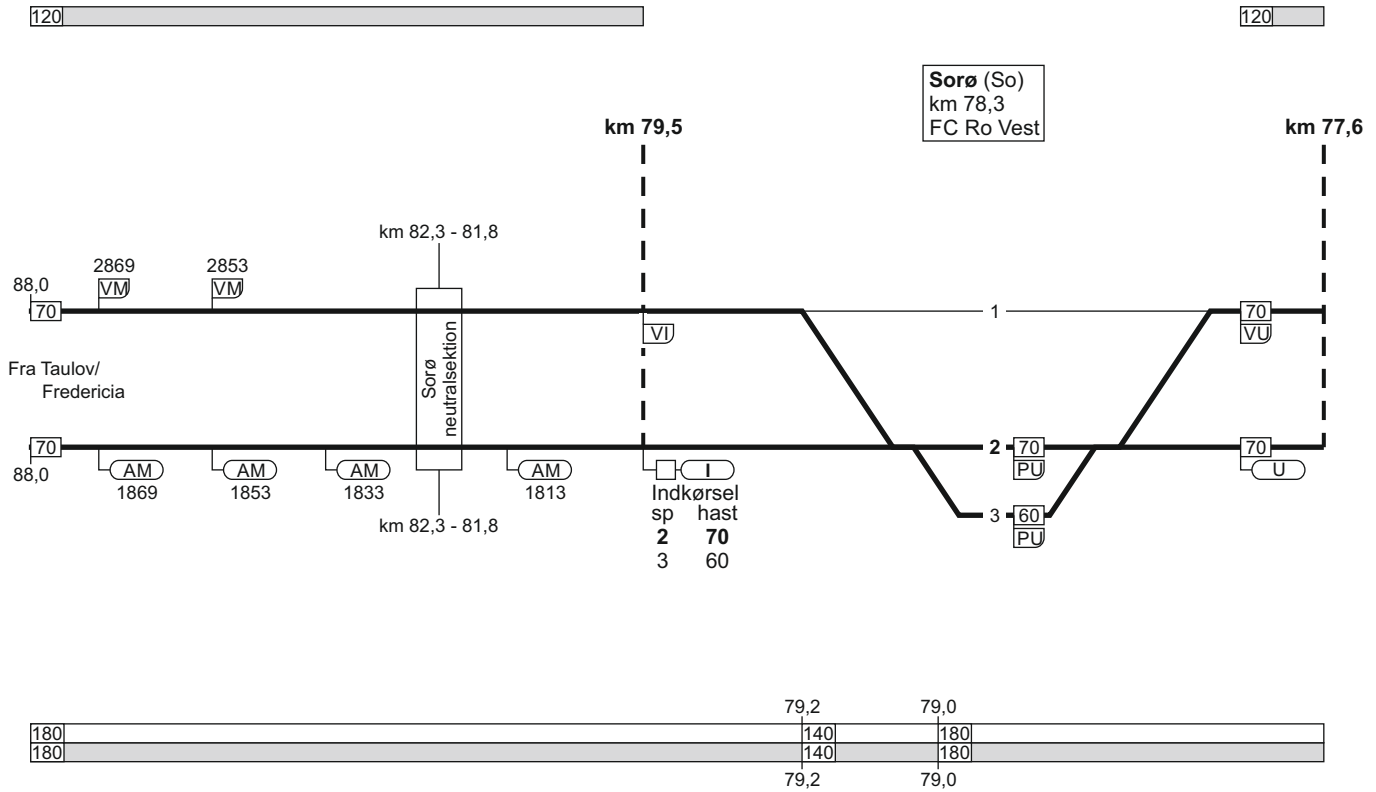
94,8

FC Ro Vest
linjeblok
stigning L



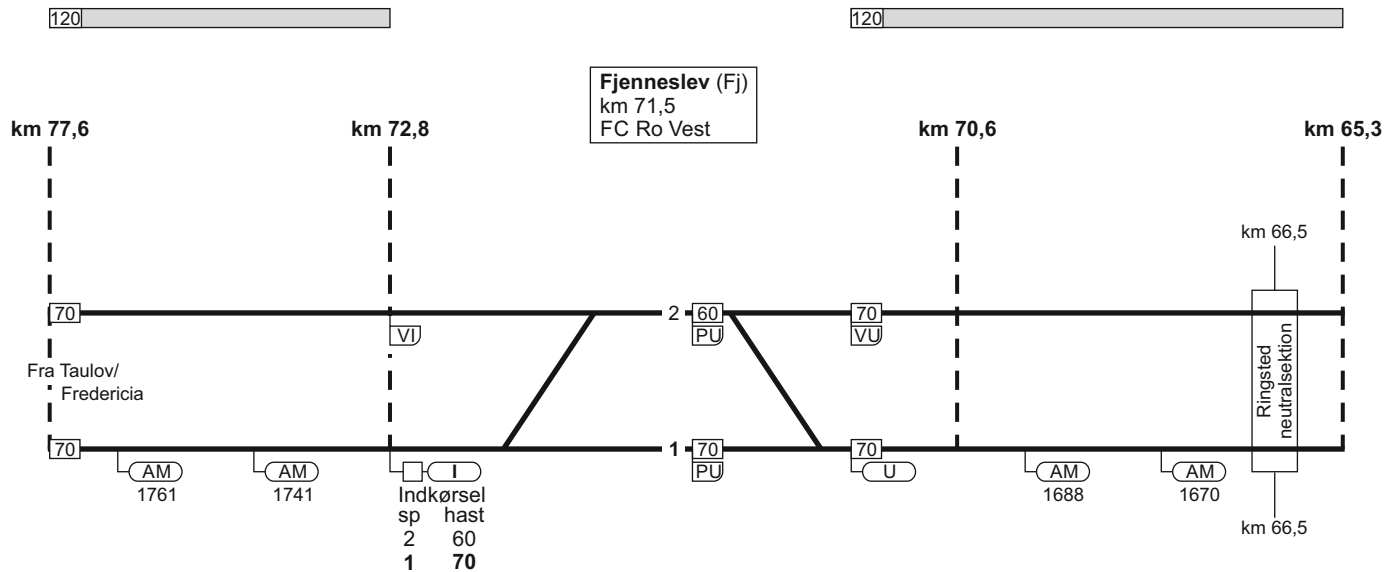
FC Ro Vest
linjeblok
stigning L

Sorø (So)
km 78,3
FC Ro Vest



FC Ro Vest
linjeblok
stigning M

FC Ro Vest
linjeblok
stigning L



180
180

km 65,3

Indkørsel
sp hast

1 - 6 40



Ringsted (Rg)
km 63,9
overgangsstation
FC Ro Midt
ID: 66300

Fra Taulov/Fredericia
mod København H strækning 6



Indkørsel
sp hast

2 70
3 40
4 40
5 40
6 40



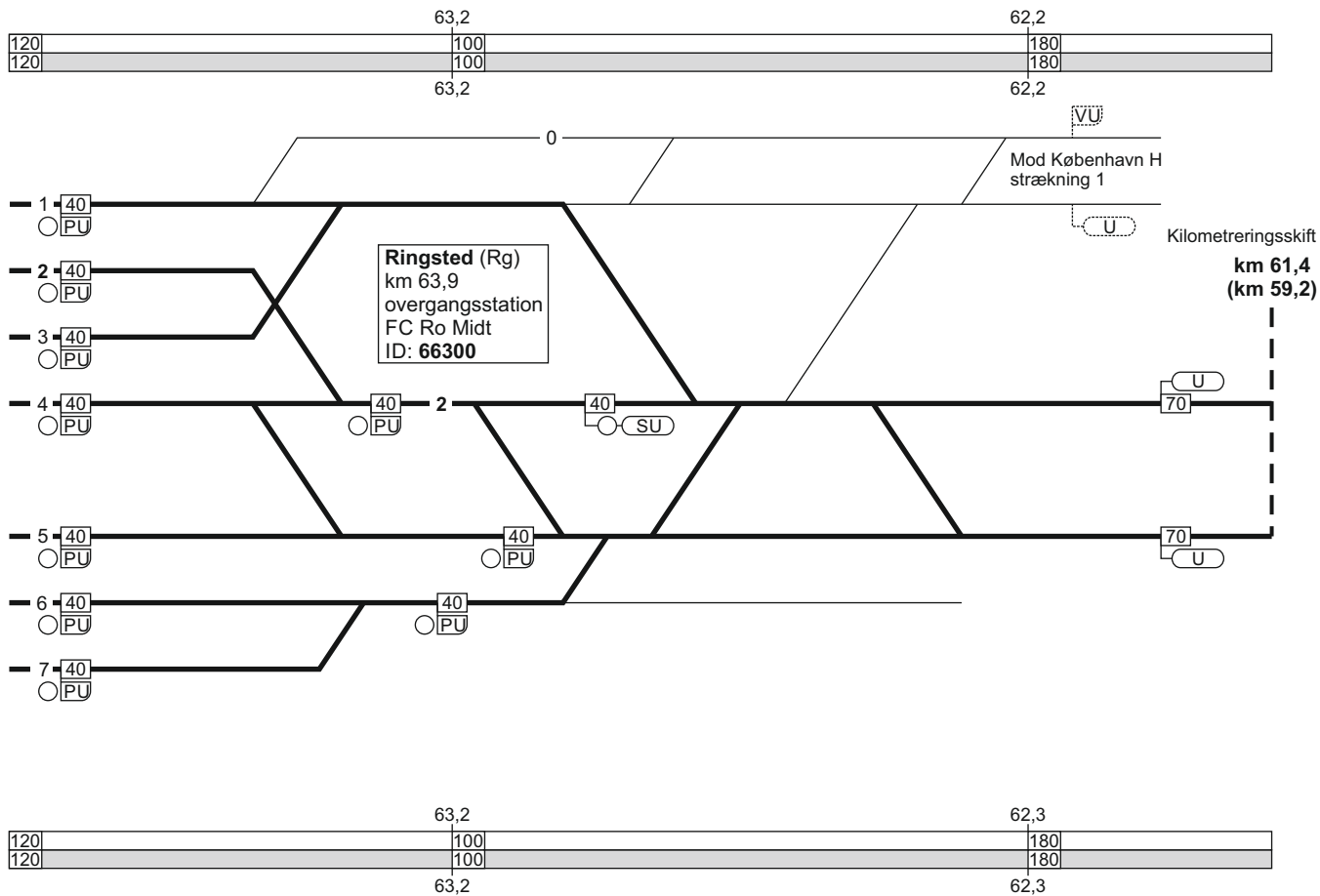
Fra Lundby
strækning 2



64,9



64,9



km 65,3

Indkørsel
sp hast
1 - 6 40



Ringsted (Rg)
km 63,9
overgangsstation
FC Ro Midt
ID: 66300

Fra Taulov/Fredericia
mod København H strækning 1



Indkørsel
sp hast
2 70
3 40
4 40
5 40
6 40



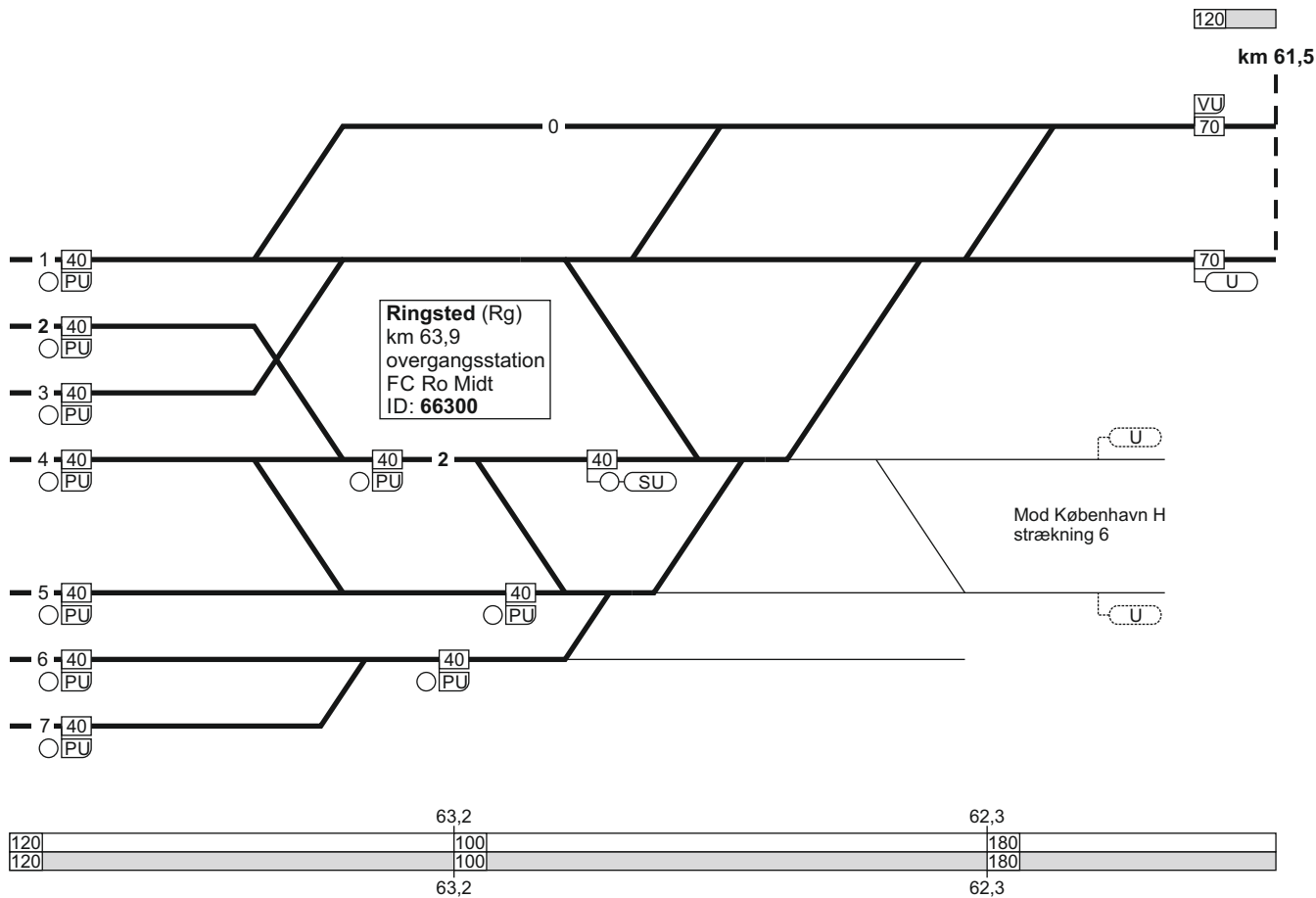
Fra Lundby
strækning 2



64,9

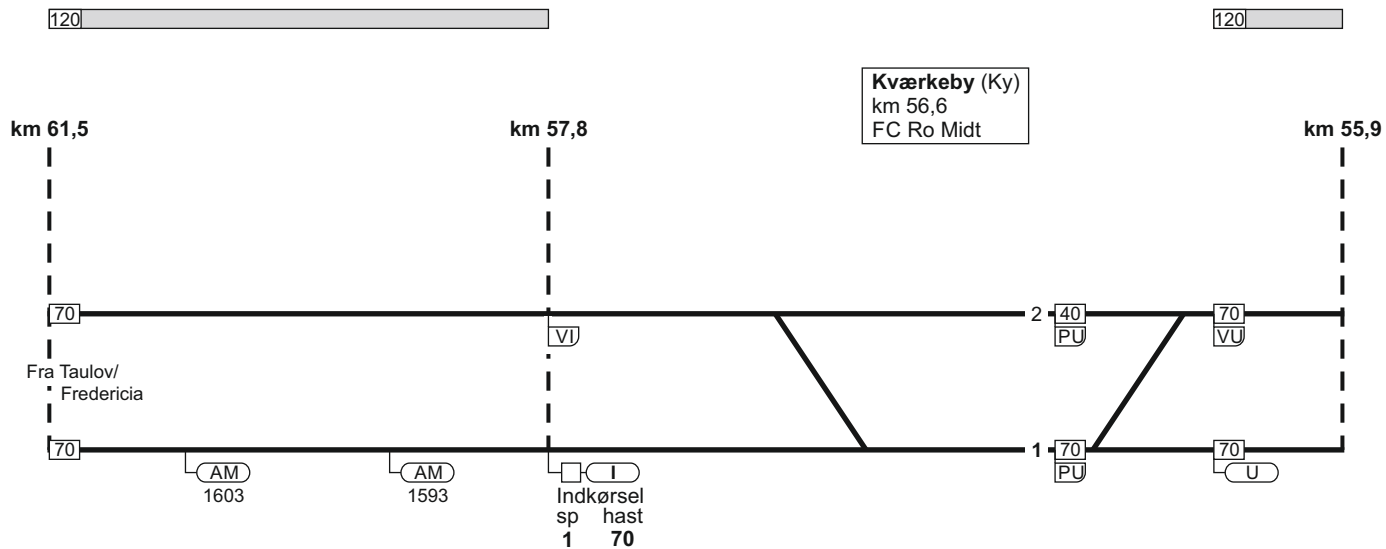


64,9



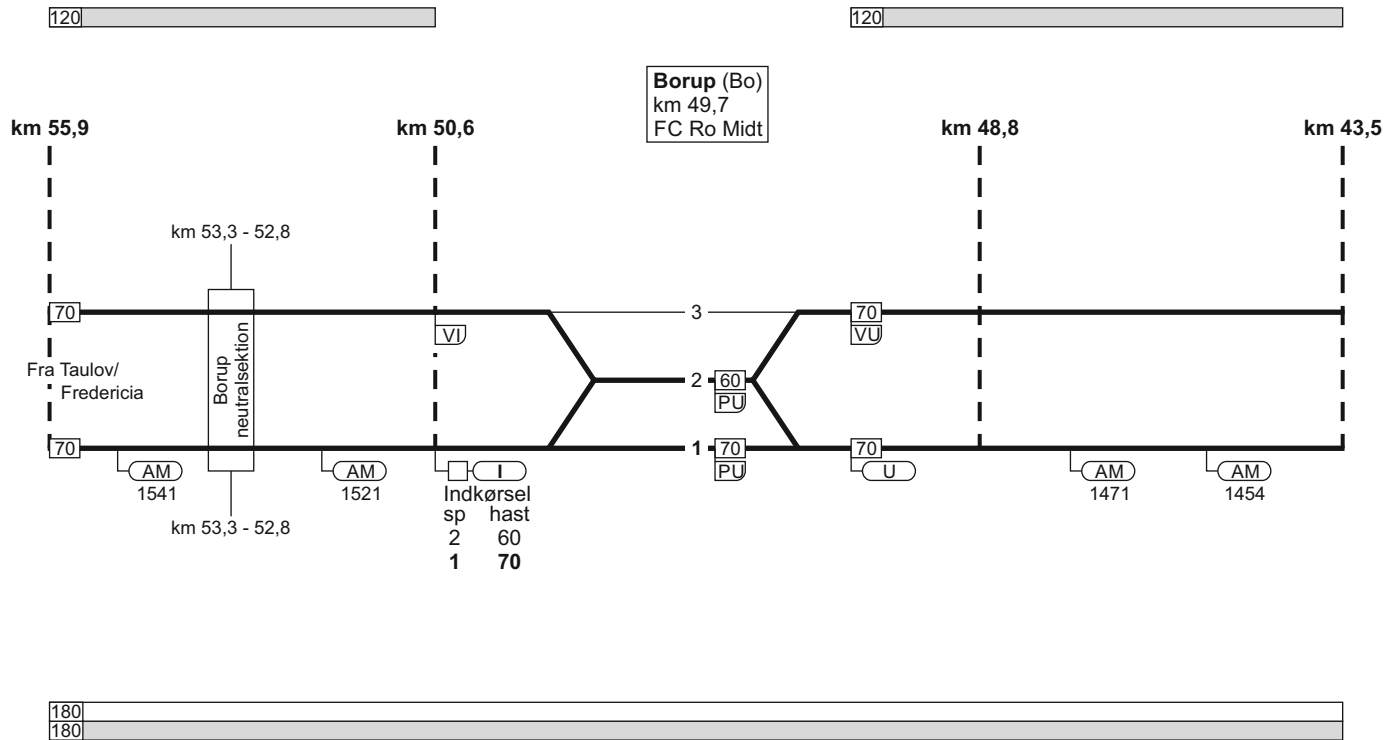
FC Ro Midt
linjeblok
stigning L

Kværkeby (Ky)
km 56,6
FC Ro Midt

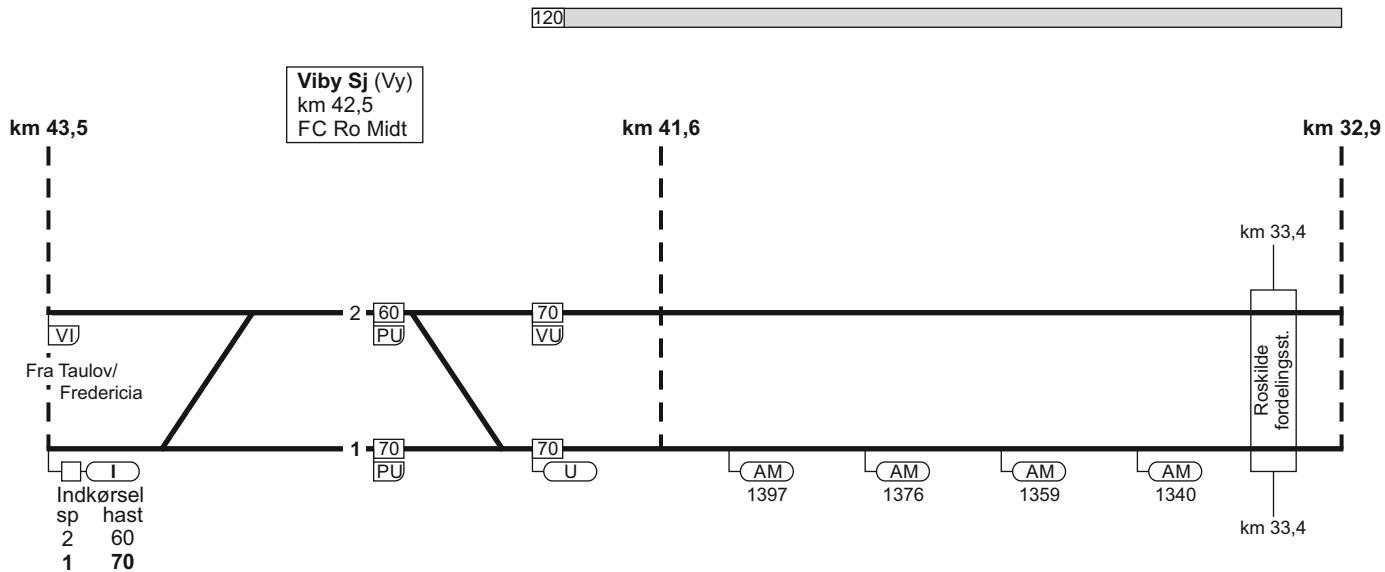



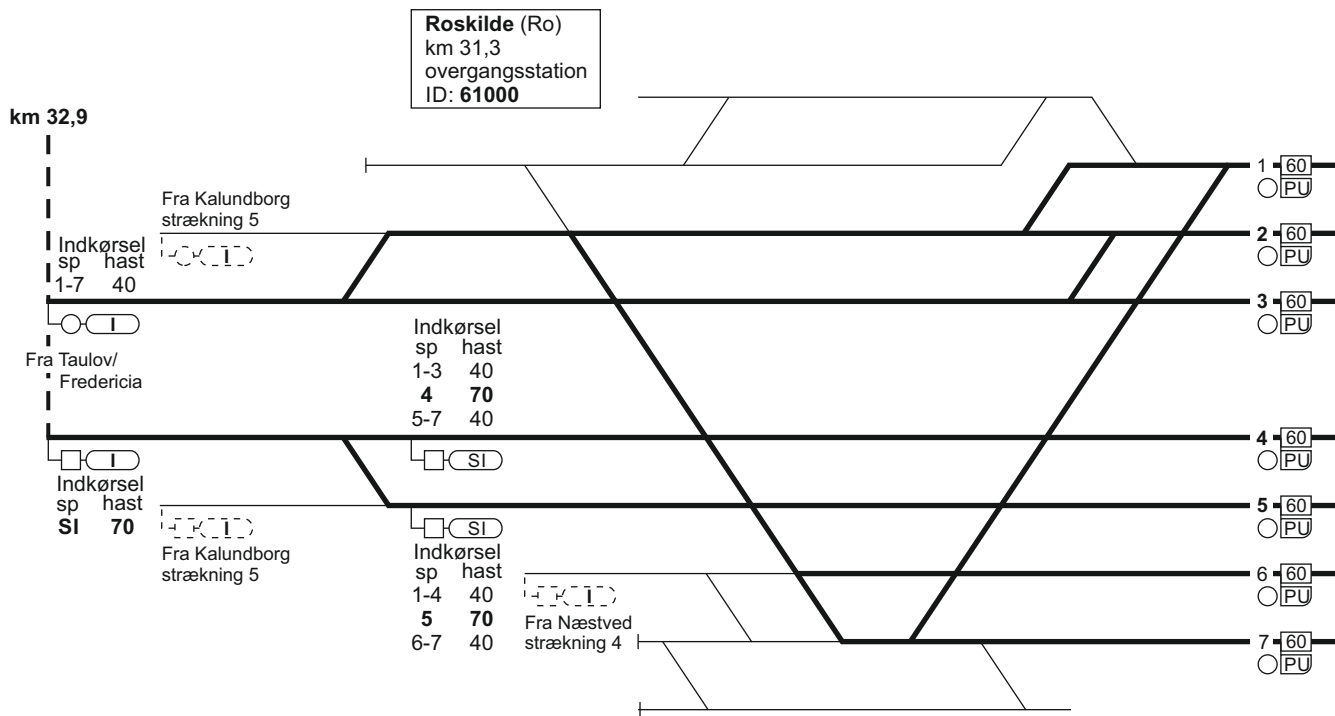
FC Ro Midt
linjeblok
stigning L

FC Ro Midt
linjeblok
stigning K



FC Ro Midt
linjeblok
stigning L

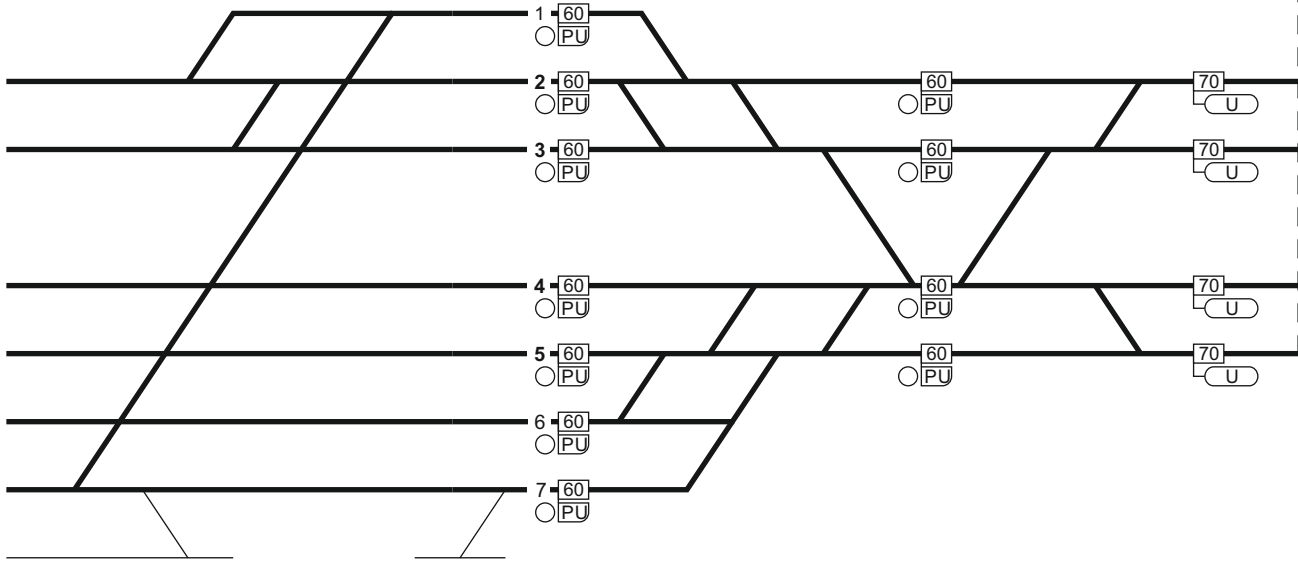




Roskilde (Ro)
 km 31,3
 overgangsstation
 ID: 61000

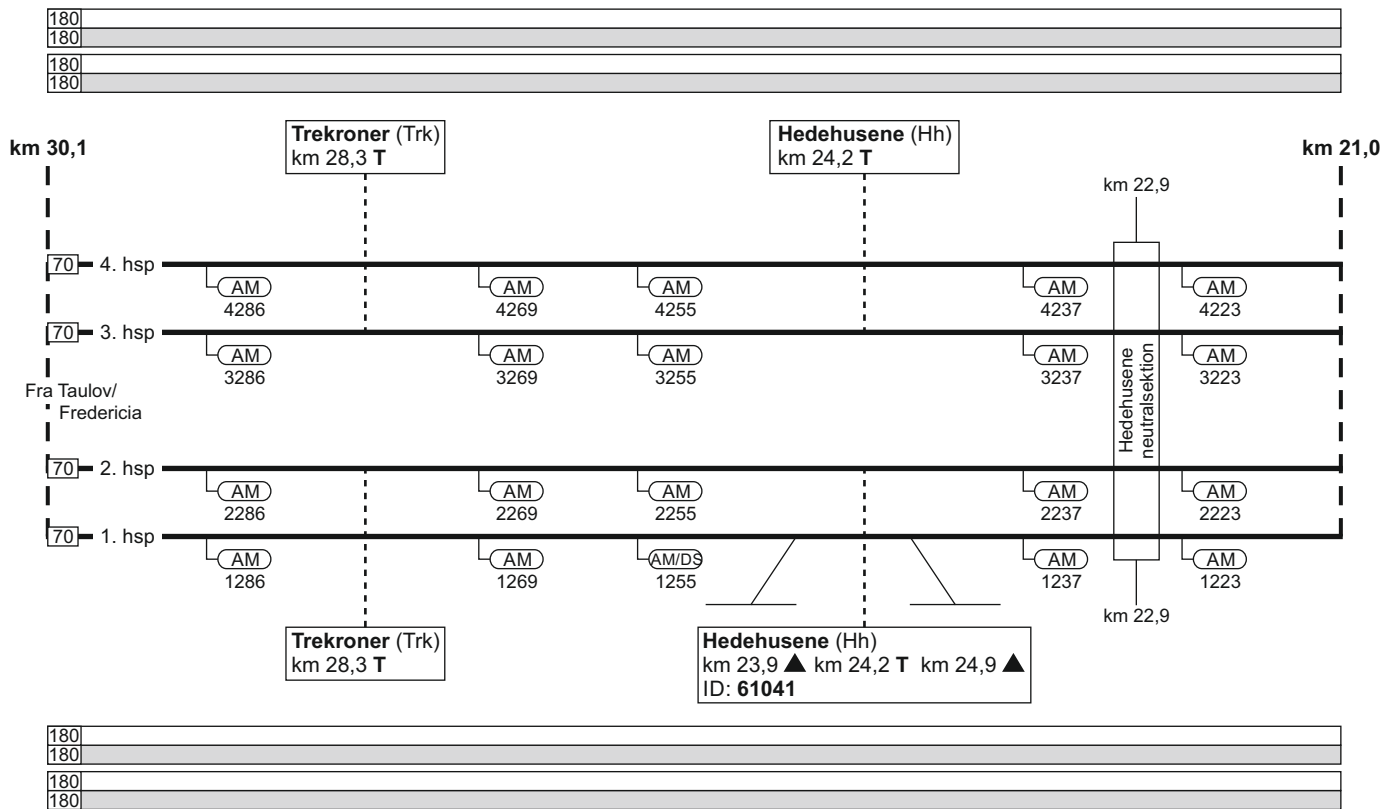
180
180
180
180

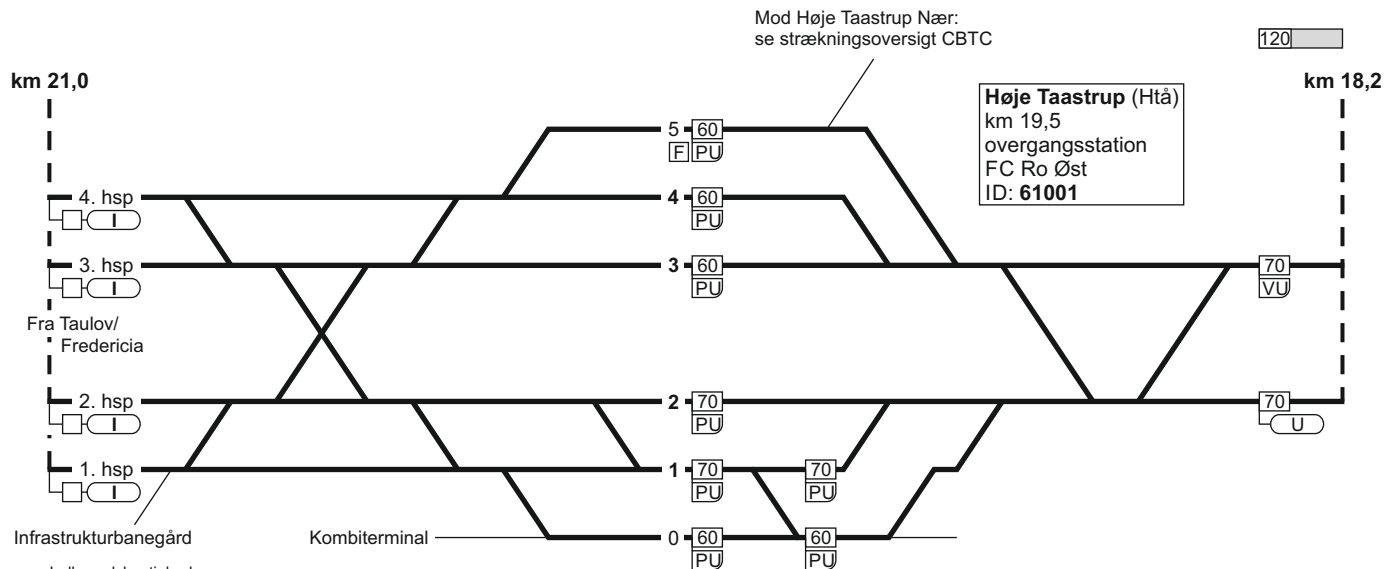
km 30,1



		31,1		30,6	
120		160		180	
120		140		180	
		120			180
80	120				180
	31,2			30,4	

FC Ro Øst
linjeblok / vekselspor
stigning M





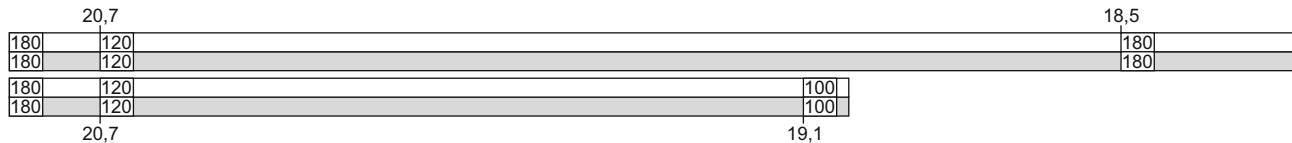
Fra Taulov/
Fredericia

Infrastrukturbanegård

Kombiterminal

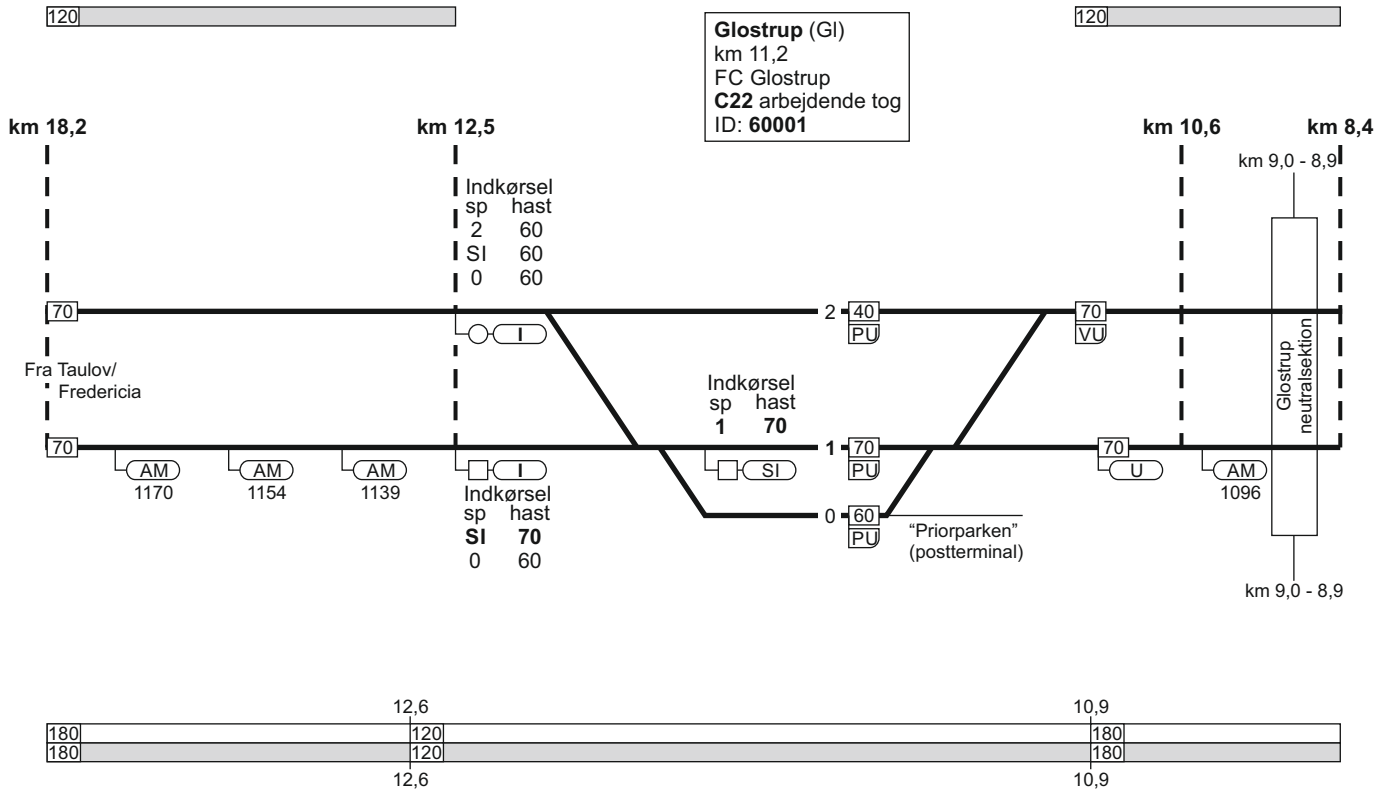
Indkørselshastigheder

Fra \ Til	5	4	3	2	1	0
4. hsp	60	70	60	60	60	60
3. hsp	60	60	70	60	60	60
2. hsp	60	60	60	70	60	60
1. hsp	60	60	60	60	70	60

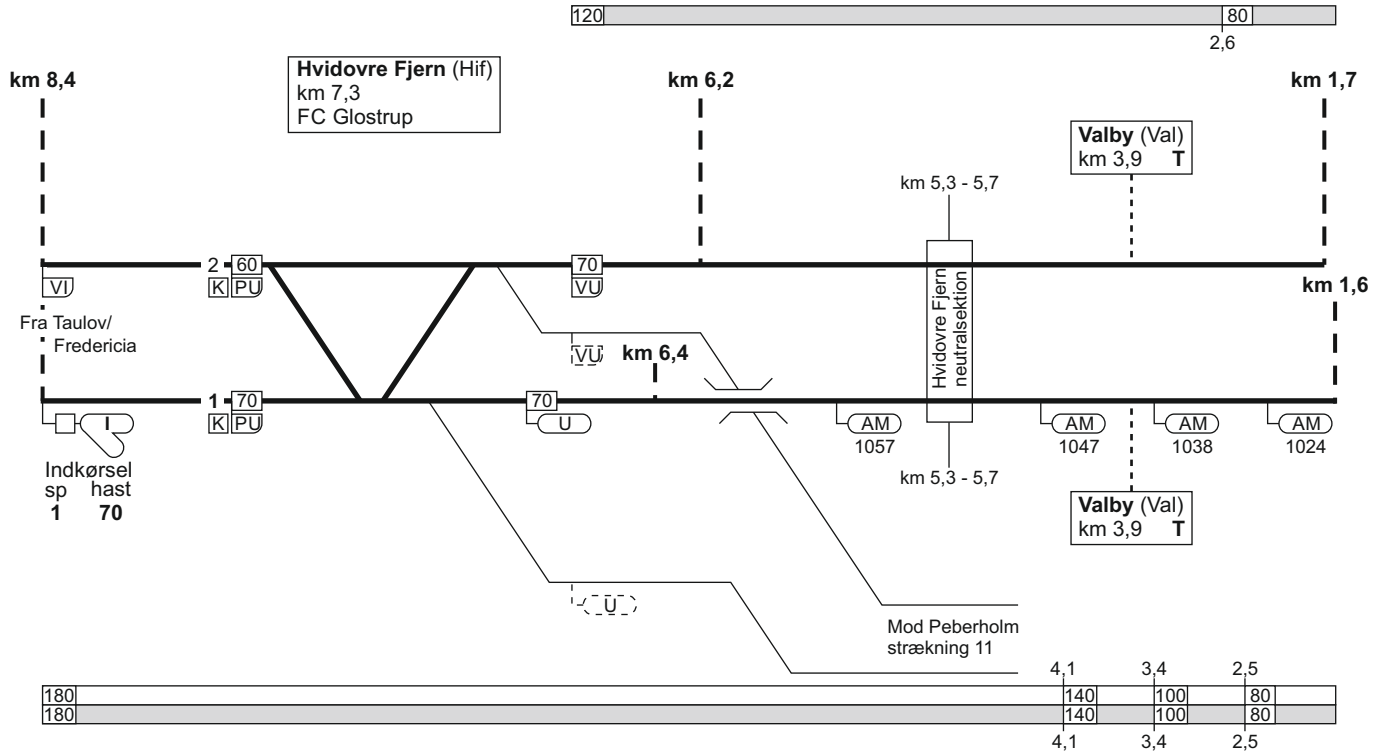


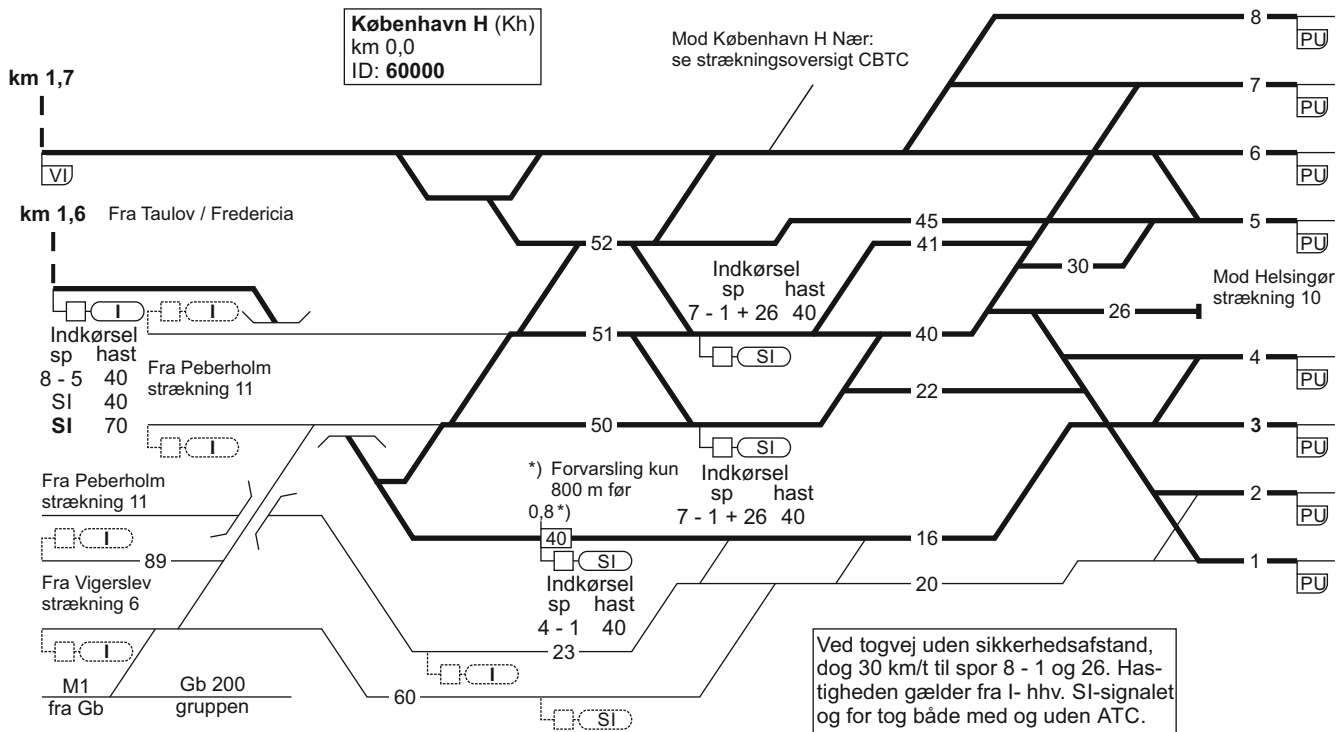
FC Glostrup
linjeblok
stigning M

FC Glostrup
linjeblok
stigning M



FC Glostrup
linjeblok
stigning K





	0,8	
80	40	
80	40	
	0,8	

Togekspeditionssted 1	Togfølgestation 2	Sporbenyttelse 3	Standsningssted 4	Kmp/FC telefonnummer 5
København H.			<p>Spor 1-8 Tog fremført af diesellokomotiv standser med forreste køretøj i røgåbningen. Ved forspandskørsel dog med bagerste lok i røgåbningen.</p> <p>Passagertog der ankommer på hverdage i tidsrummet kl 02.00 - 04.30 og på søndage i tidsrummet kl. 02.00 - 05.30, skal uanset toglængde standse ud for «200m mærket» (SR-mærke 17.20).</p>	<p>Kmp: 82 34 12 14 eller 82 34 26 12</p> <p>GSM-R: 81 99 12 00</p> <p>FC Glostrup: Kh (ekskl.) - Htå (ekskl.) 82 34 18 80</p> <p>GSM-R: 81 99 12 01</p>

Togekspeditionssted 1	Togfølgestation 2	Sporbenyttelse 3	Standingssted 4	Kmp/FC telefonnummer 5
Roskilde				Kmp Roskilde: 46 32 03 04 eller 82 42 41 11 GSM-R: 81 99 12 10 FC Roskilde Øst: Htå - Ro 82 42 41 19 GSM-R: 81 99 12 11 FC Roskilde Midt: Ro - Rg 46 32 49 80 eller 82 42 43 11 GSM-R: 81 99 12 09

Togekspeditionssted 1	Togfølgestation 2	Sporbenyttelse 3	Standingssted 4	Kmp/FC telefonnummer 5
				<p>FC Roskilde Vest: Rg (ekskl.) - Kø (ekskl.) 46 35 69 97 eller 82 42 43 94</p> <p>GSM-R: 81 99 12 15</p> <p>Kø - Od (ekskl.) 82 42 43 93</p> <p>GSM-R Kø - Ng: 81 99 12 14</p> <p>GSM-R Ng (ekskl.) - Od (ekskl.): 81 99 12 15</p>

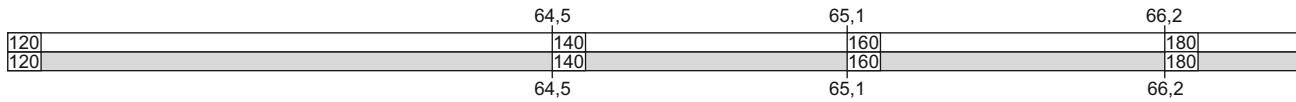
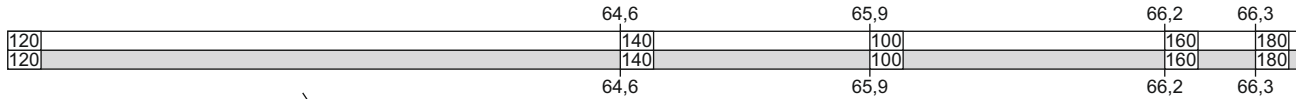
Togekspeditionssted 1	Togfølgestation 2	Sporbenyttelse 3	Standningssted 4	Kmp/FC telefonnummer 5
Ringsted			<p>Ved indkørsel fra Sorø Tog som skal sammenkobles i spor 4 og 5: Først ankommende togdel skal standse ud for "240 metermærket" (SR-mærke 17.20.), hvis togdelen består af 1 togsæt. Først ankommende togdel skal standse ud for "S-mærket" (SR-mærke 17.18.), hvis togdelen består af 2 togsæt.</p>	GSM-R: 81 99 12 63
Odense				<p>Kmp: 82 20 11 11 eller 82 20 11 57</p> <p>GSM-R: 81 99 12 68</p>
Årup			<p>København - Fredericia/Taulov: Såfremt PU-signalet foran sporskiftet i spor 3 viser "Forbikørsel tilladt", skal personførende tog fra Tommerup køre helt frem til perron (næste PU-signal).</p> <p>Taulov/Fredericia - København: Personførende tog fra Ejby, der skal ekspederes ved perron og som får signalgivning for indkørsel til spor 3, skal efter endt ekspedition køre helt frem til togvejens endepunkt.</p>	

Togekspeditionssted 1	Togfølgestation 2	Sporbenyttelse 3	Standsningssted 4	Kmp/FC telefonnummer 5
Fredericia			Når tog i spor 10 opformeres med ER-togsæt forrest, skal ER-togsættet placeres med førerrummet 20 meter bag det tændte standsningsmærke.	Kmp Fa: 82 27 23 05 GSM-R: 81 99 12 20 FC Fredericia Øst: Od (ekskl.) - Fa (ekskl.) 82 27 25 16 GSM-R: 81 99 12 21 FC Fredericia Vest: Sno (ekskl.) - TI 82 27 25 15 GSM-R: 81 99 12 24

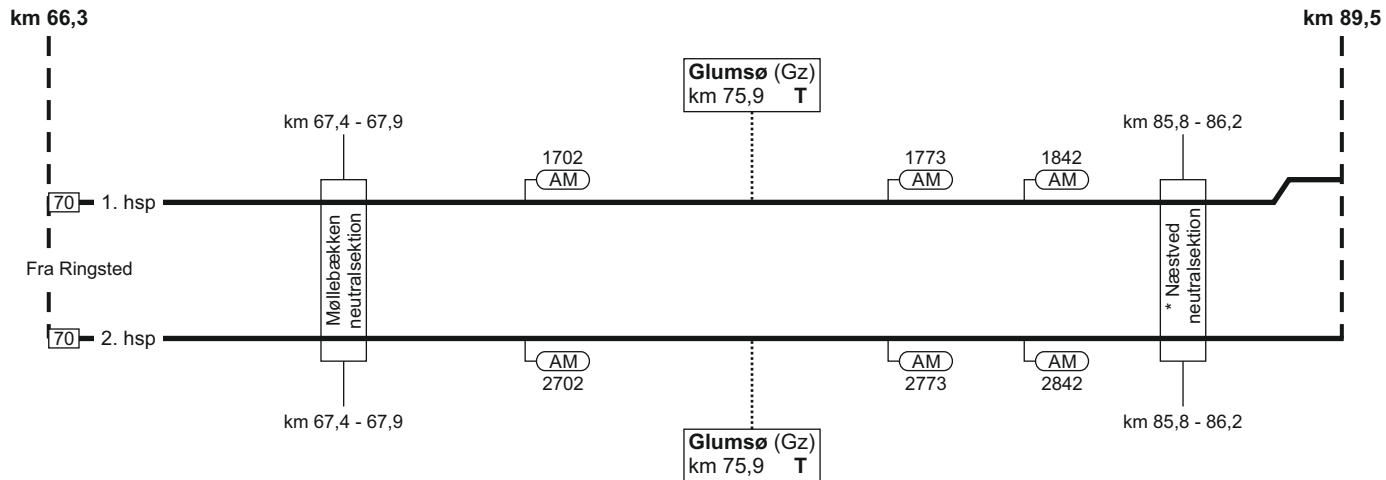
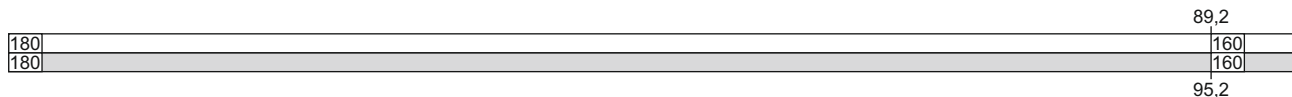
2. Ringsted - (Lundby)**Strækningshastighed:**

Delstrækning	Strækningshastighed (km/t)
Ringsted - Næstved	180
Næstved - Lundby	160

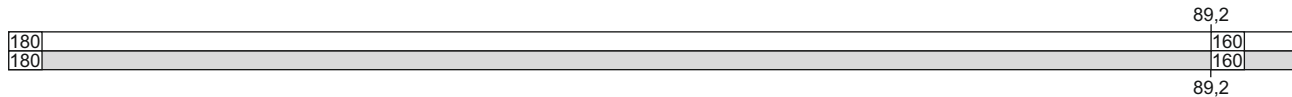
2. Ringsted - (Lundby)

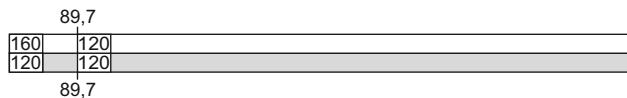


FC Ro Midt
linjeblok / vekselspor
stigning L

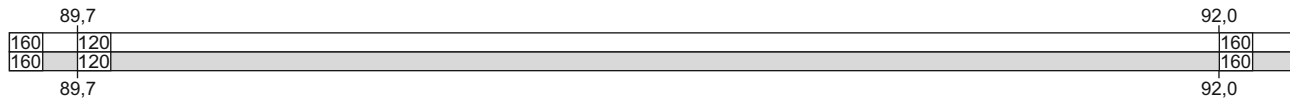
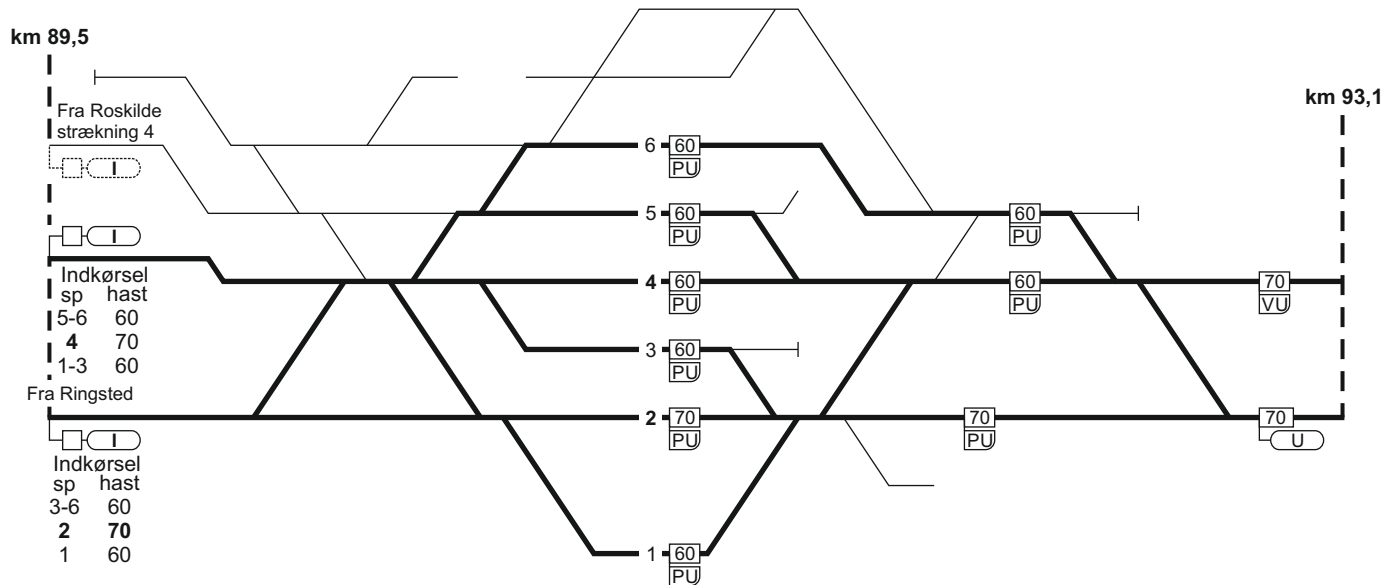


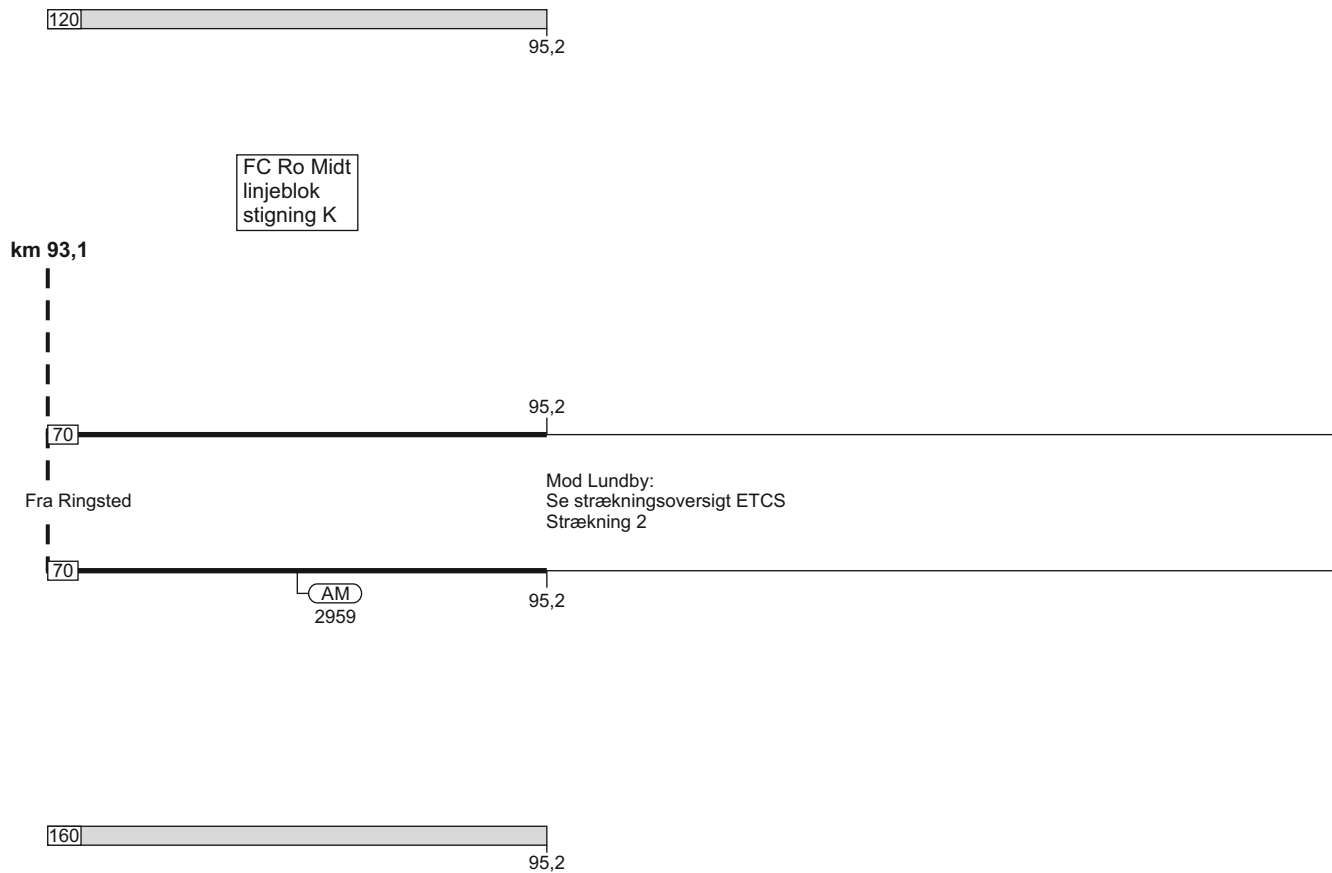
* Neutralsektion ikke i drift

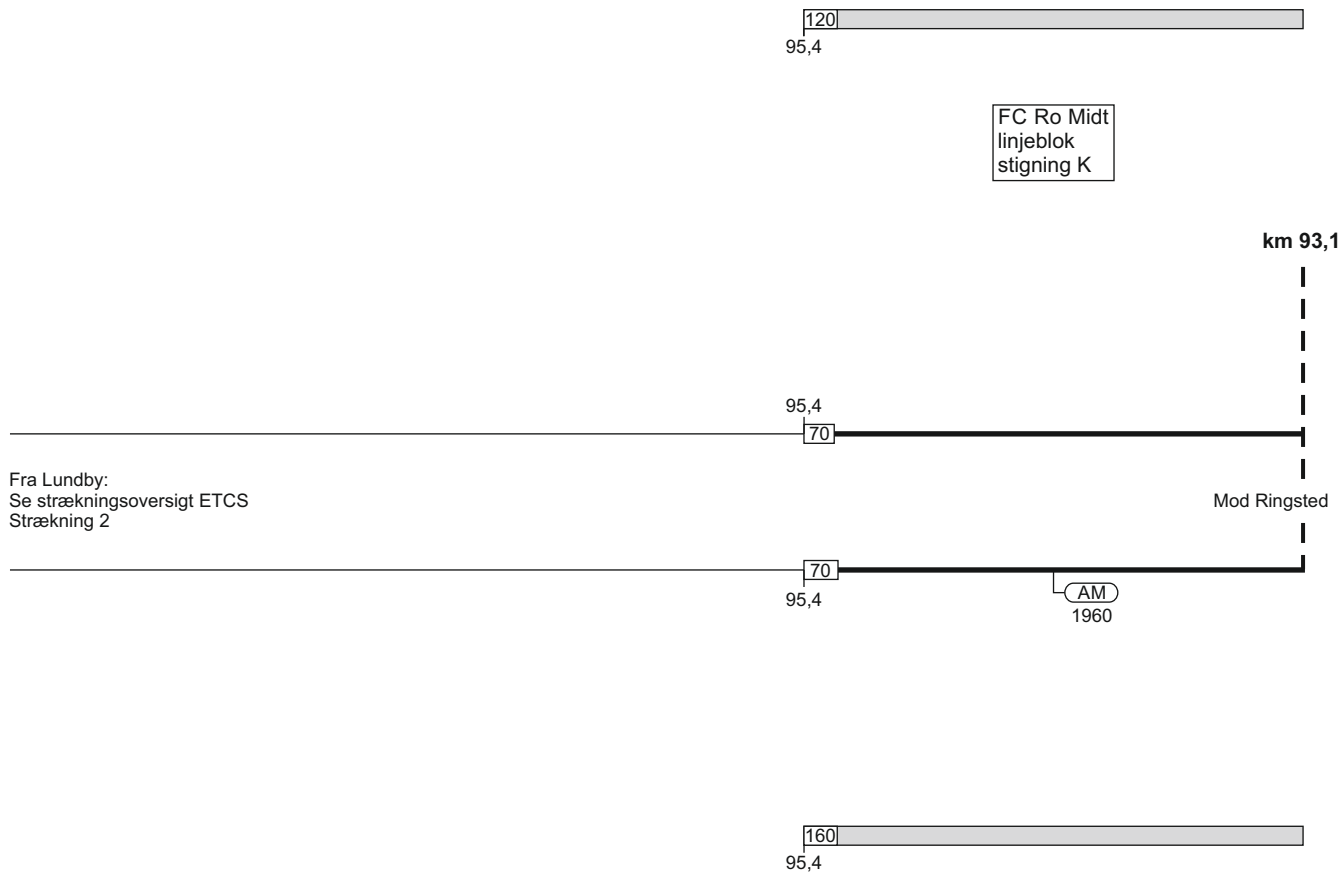





Næstved (Næ)
 km 90,7
 FC Ro Midt
 ID: 66600





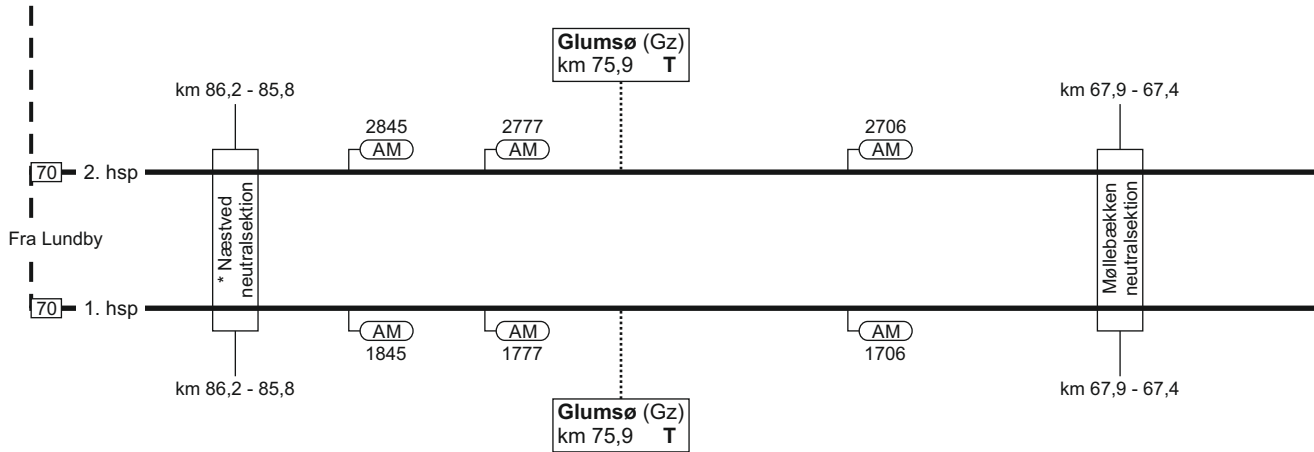


FC Ro Midt
linjeblok / vekselspor
stigning K

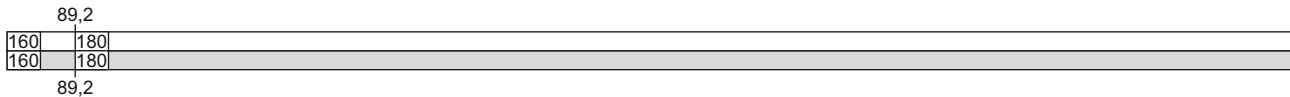


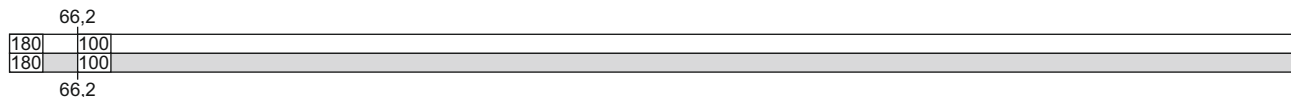
km 89,5

km 66,3

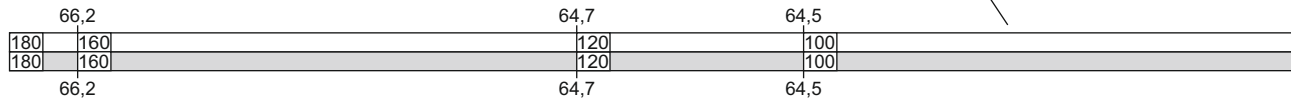
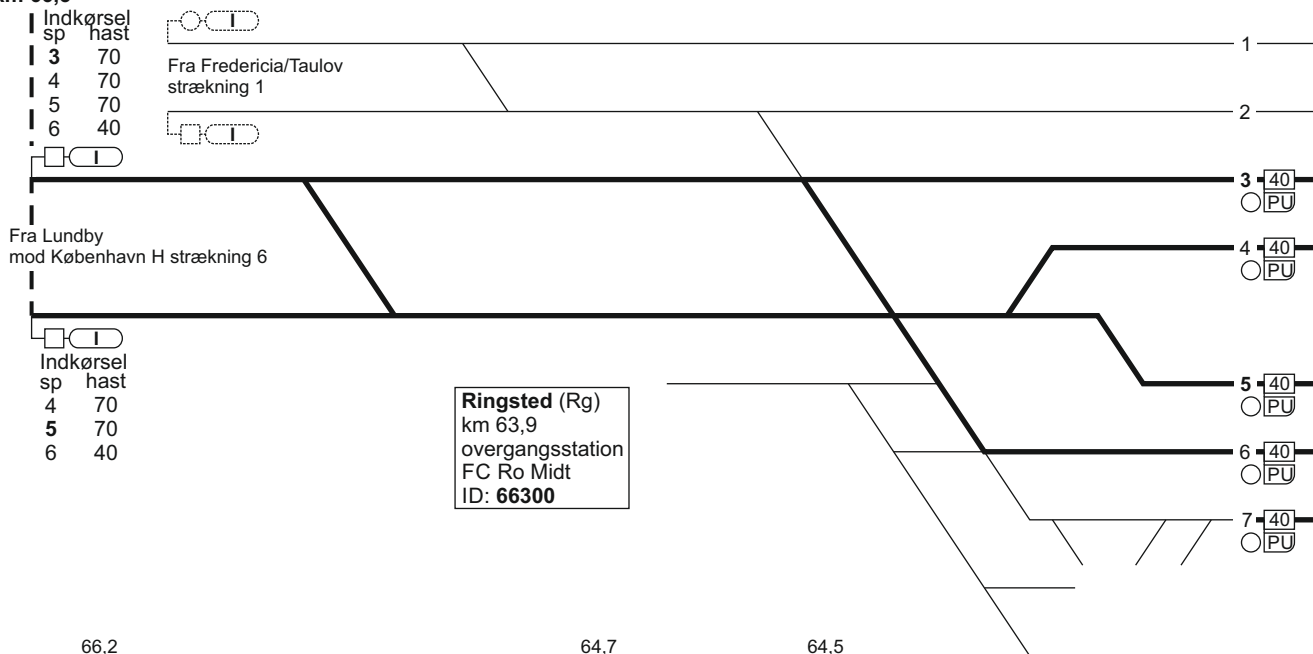


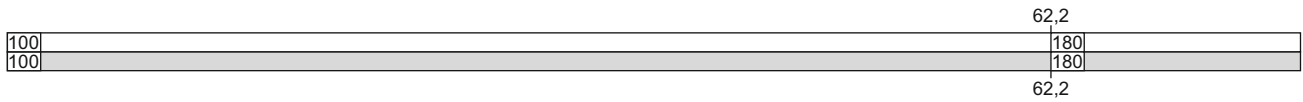
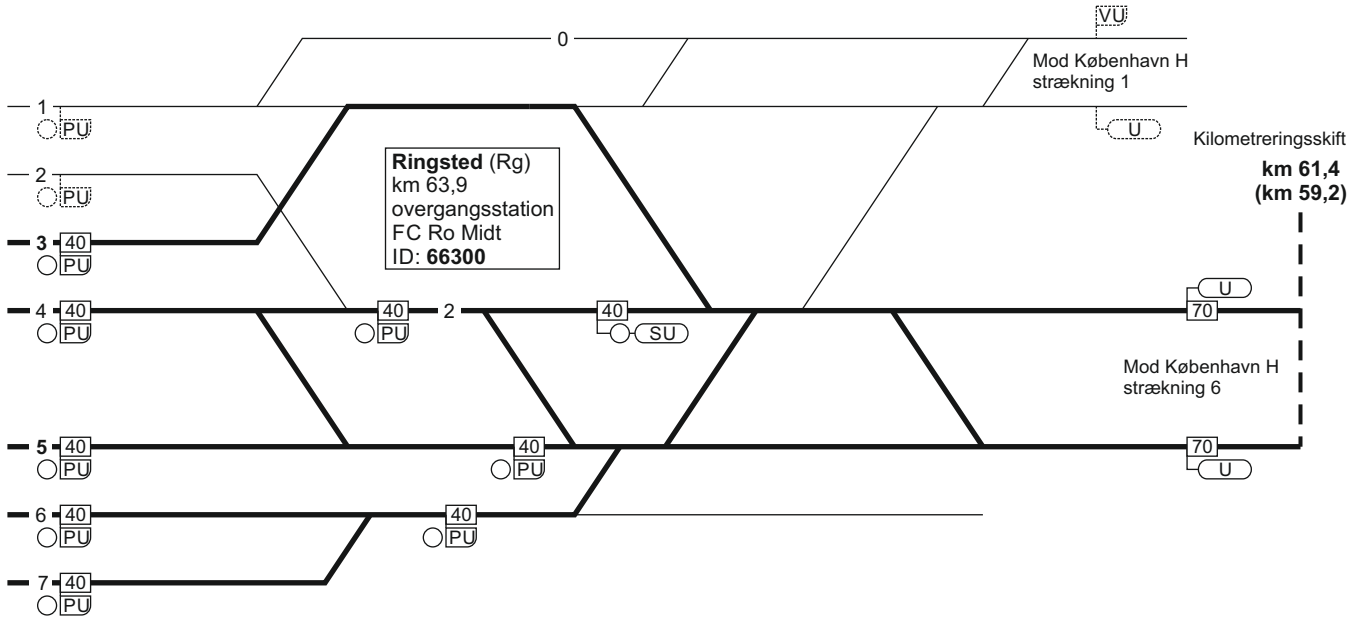

* Neutralsektion ikke i drift

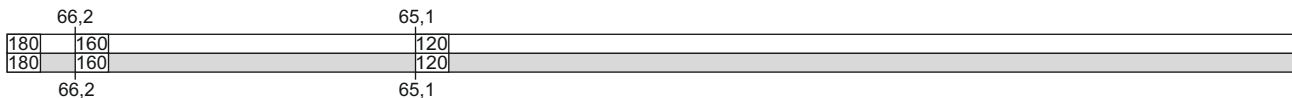




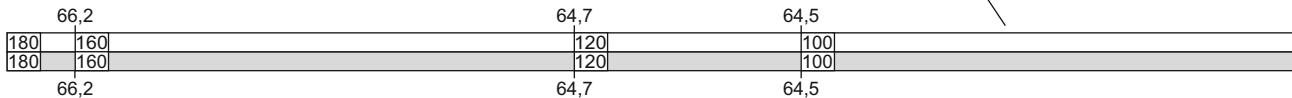
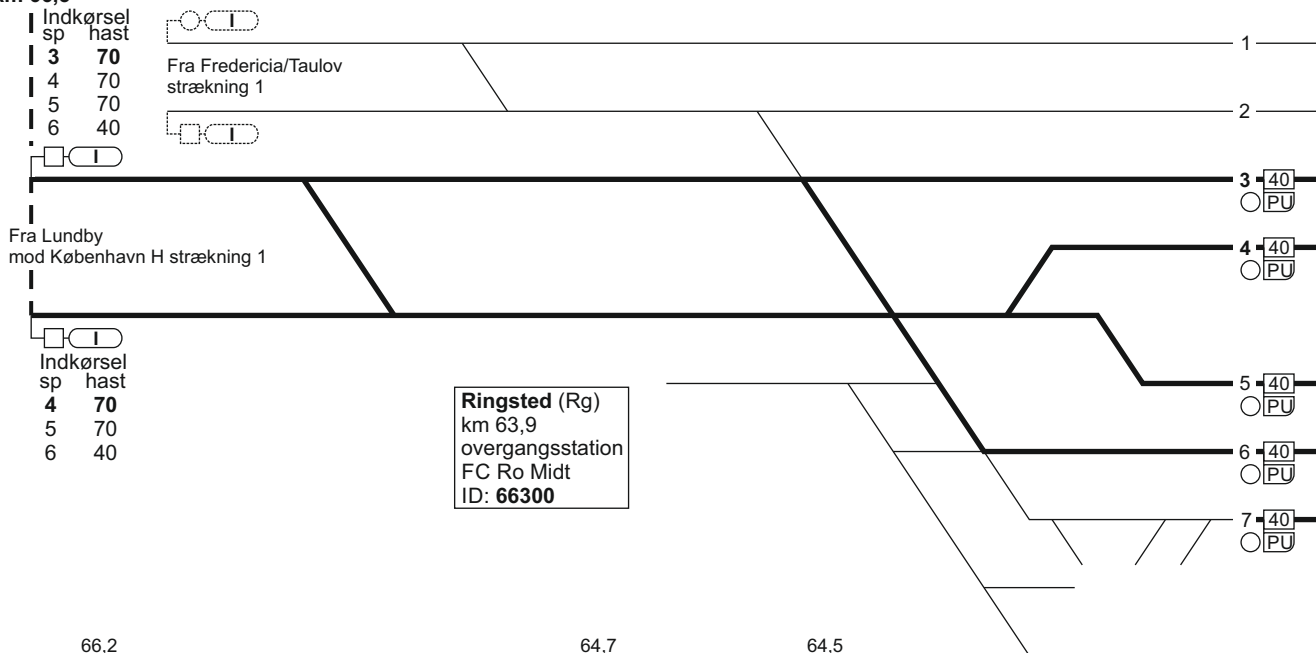
km 66,3

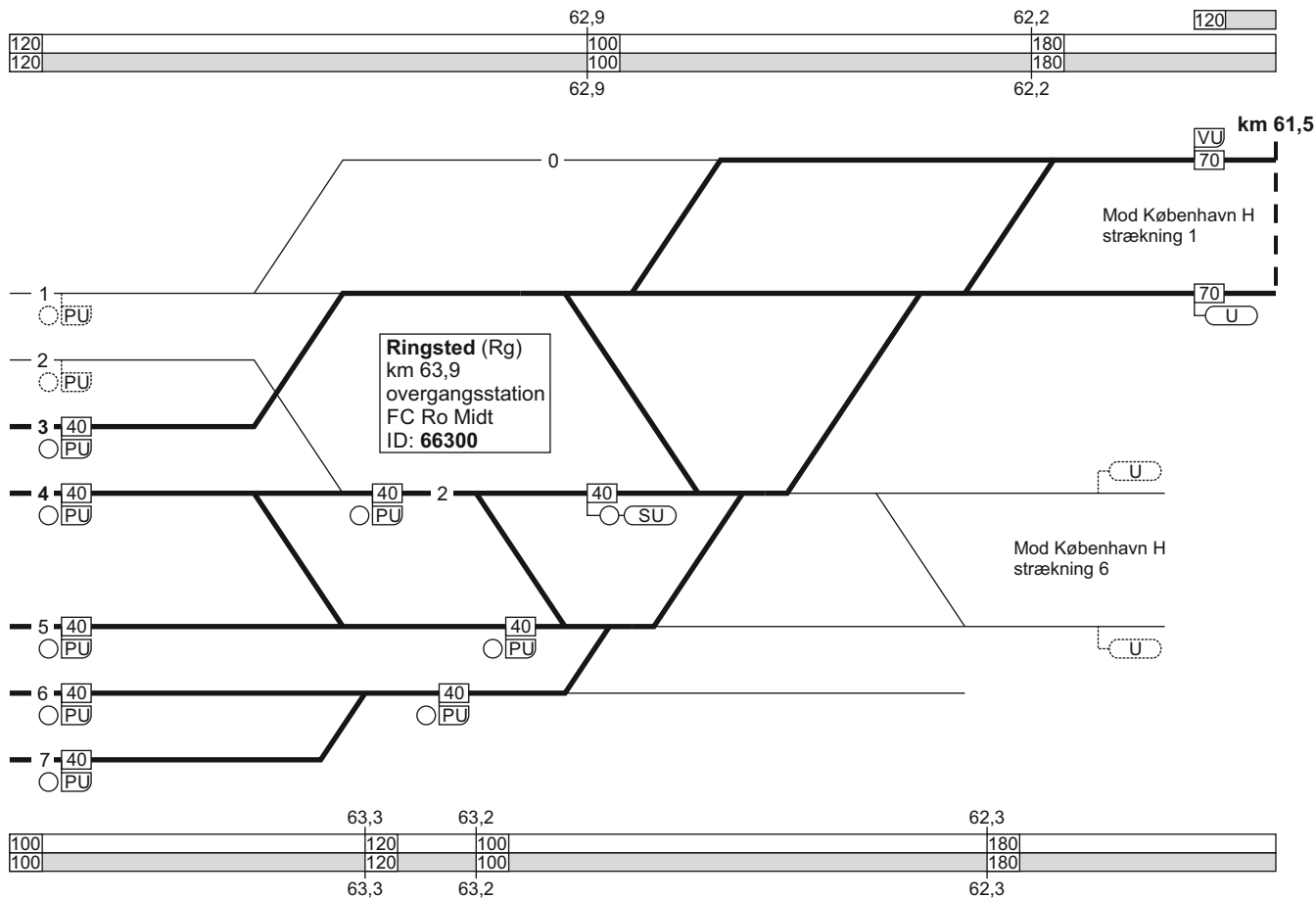






km 66,3





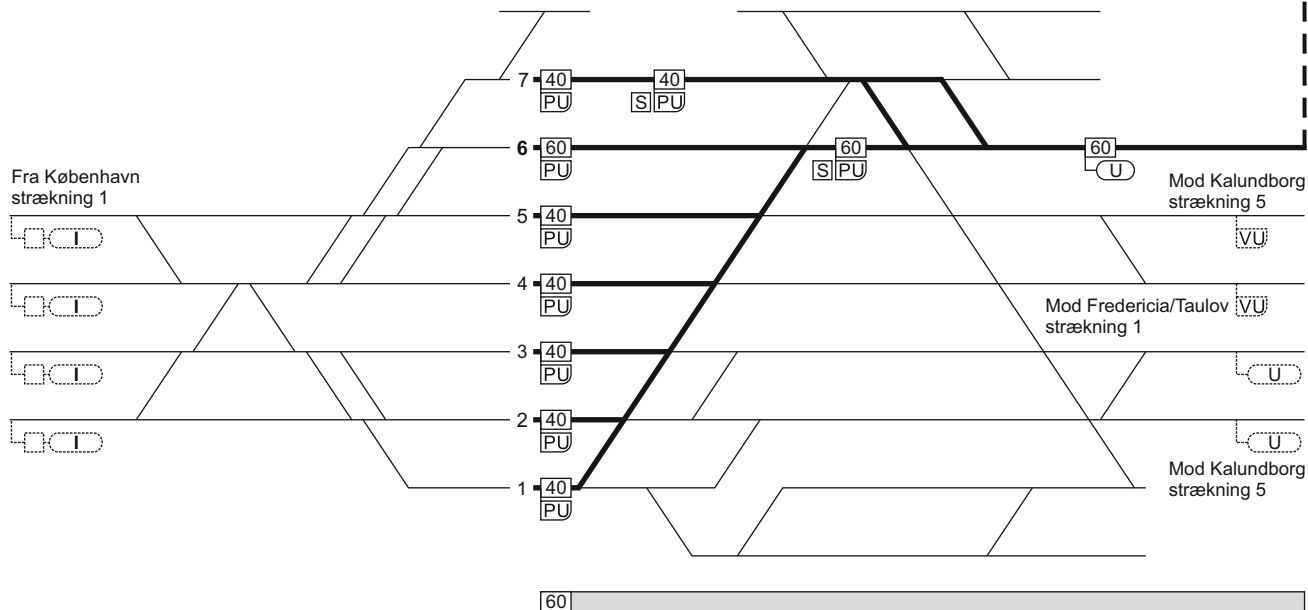
Togekspeditionssted 1	Togfølgestation 2	Sporbenyttelse 3	Standingssted 4	Kmp/FC telefonnummer 5
Ringsted			<p>Ved indkørsel fra Næstved Tog som skal sammenkobles i spor 4 og 5:</p> <p>Først ankommende togdel skal standse ud for "240 metermærket" (SR-mærke 17.20.), hvis togdelen består af 1 togsæt.</p> <p>Først ankommende togdel skal standse ud for "S-mærket" (SR-mærke 17.18.), hvis togdelen består af 2 togsæt.</p>	<p>GSM-R: 81 99 12 63</p> <p>FC Roskilde Midt: Rg - Næ 46 32 49 80 eller 82 42 43 12</p> <p>GSM-R: 81 99 12 09</p>
Næstved				<p>FC Roskilde Midt: Rg - Næ 46 32 49 80 eller 82 42 43 12</p> <p>GSM-R: 81 99 12 66</p>

4. Roskilde - (Gadstrup) og (Holme-Olstrup) - Næstved**Strækningshastighed:**

Delstrækning	Strækningshastighed (km/t)
Roskilde - (Gadstrup) og (Holme-Olstrup) - Næstved	120


Roskilde (Ro)
 km 31,3
 overgangsstation
 ID: 61000

km 32,3




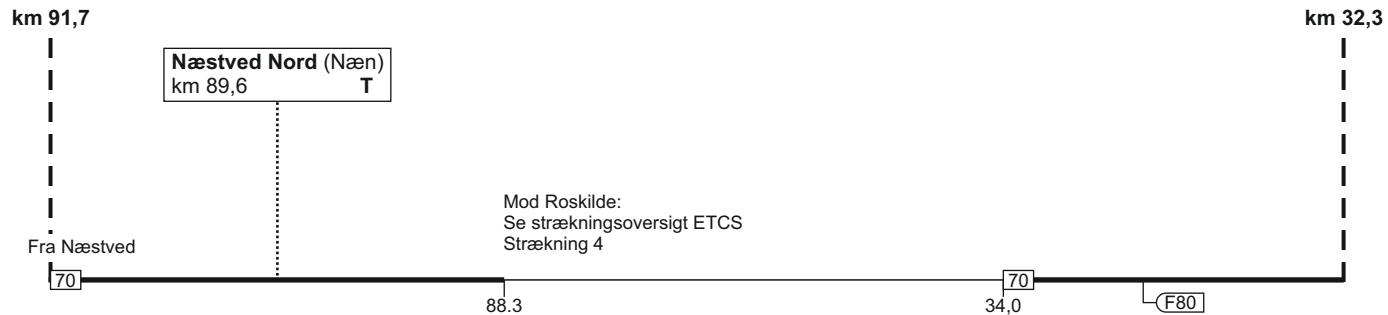
Kmp Ro
linjeblok
stigning L

FC Ro Midt
linjeblok
stigning K

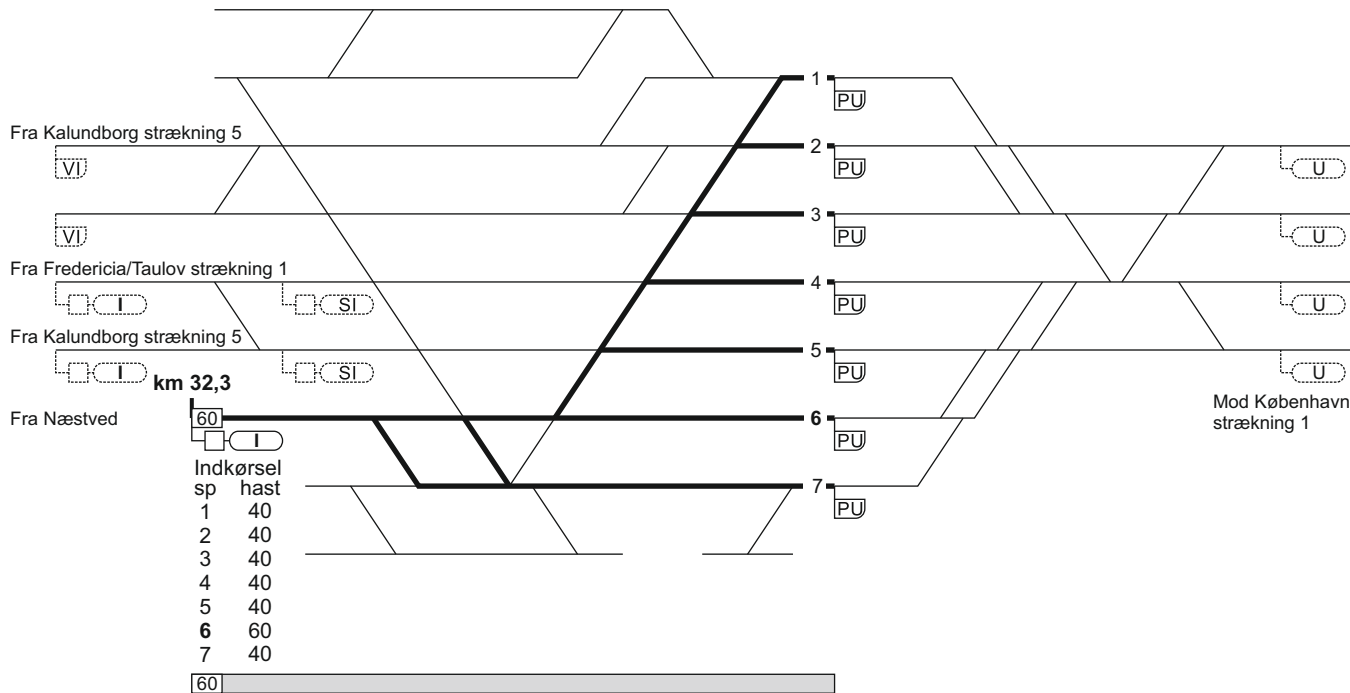


FC Ro Midt
linjeblok
stigning J

Kmp Ro
linjeblok
stigning L



Roskilde (Ro)
 km 31,3
 overgangsstation
 ID: 61000


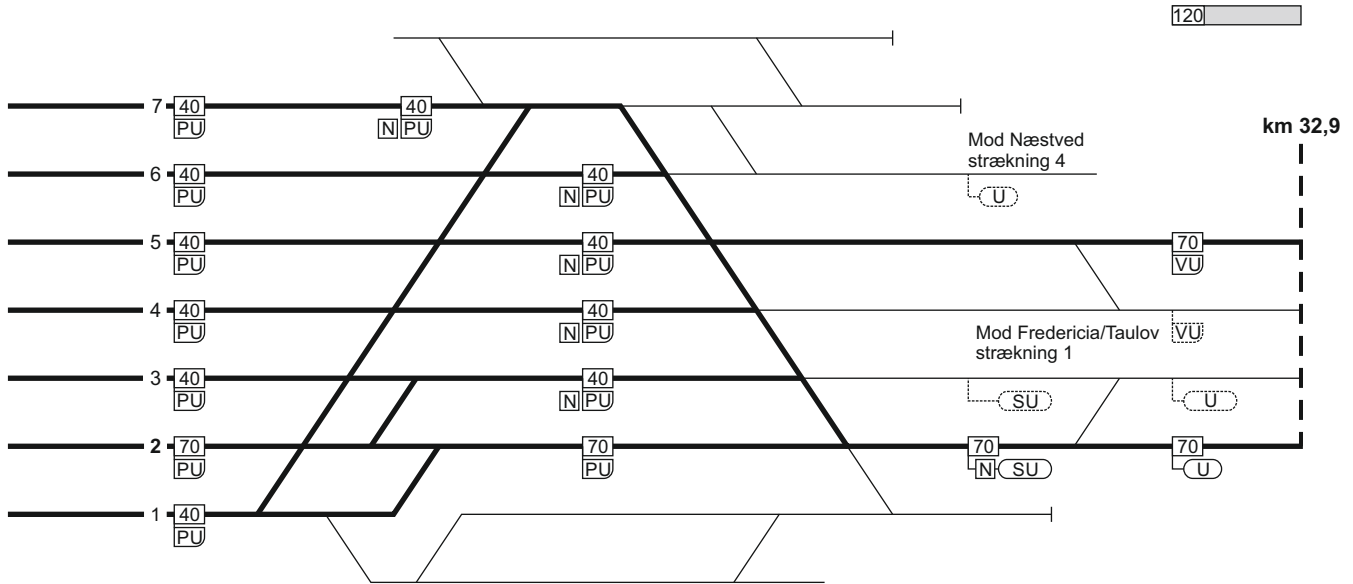


Togekspeditionssted 1	Togfølgestation 2	Sporbenyttelse 3	Standningssted 4	Kmp/FC telefonnummer 5
Roskilde				Kmp Roskilde: 82 42 41 11 GSM-R: 81 99 12 10
Næstved				FC Roskilde Midt: 46 32 49 80 eller 82 42 43 12 GSM-R: 81 99 12 66

5. Roskilde - Kalundborg**Strækningshastighed:**

Delstrækning	Strækningshastighed (km/t)
Roskilde - Holbæk	160
Holbæk - Kalundborg	120

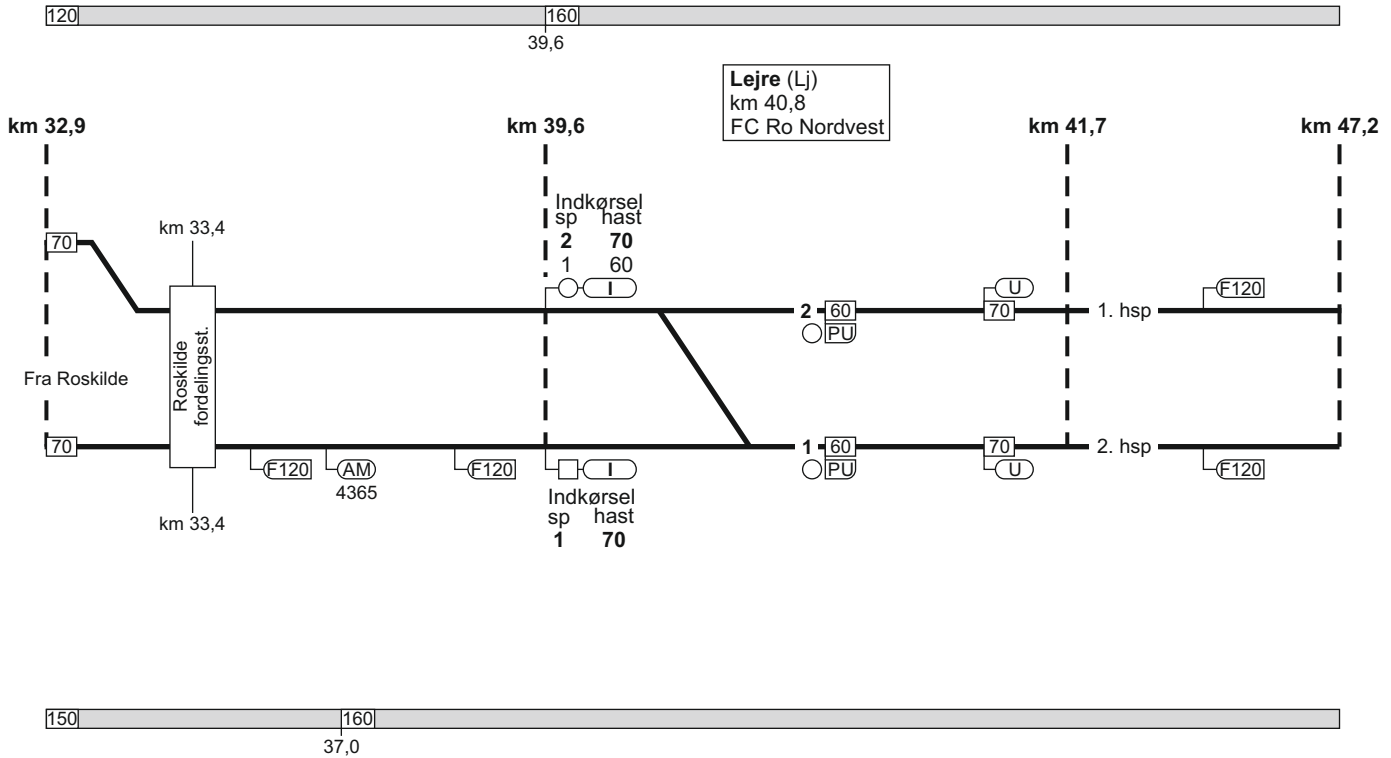
Roskilde (Ro)
km 31,3
overgangsstation
ID: 61000



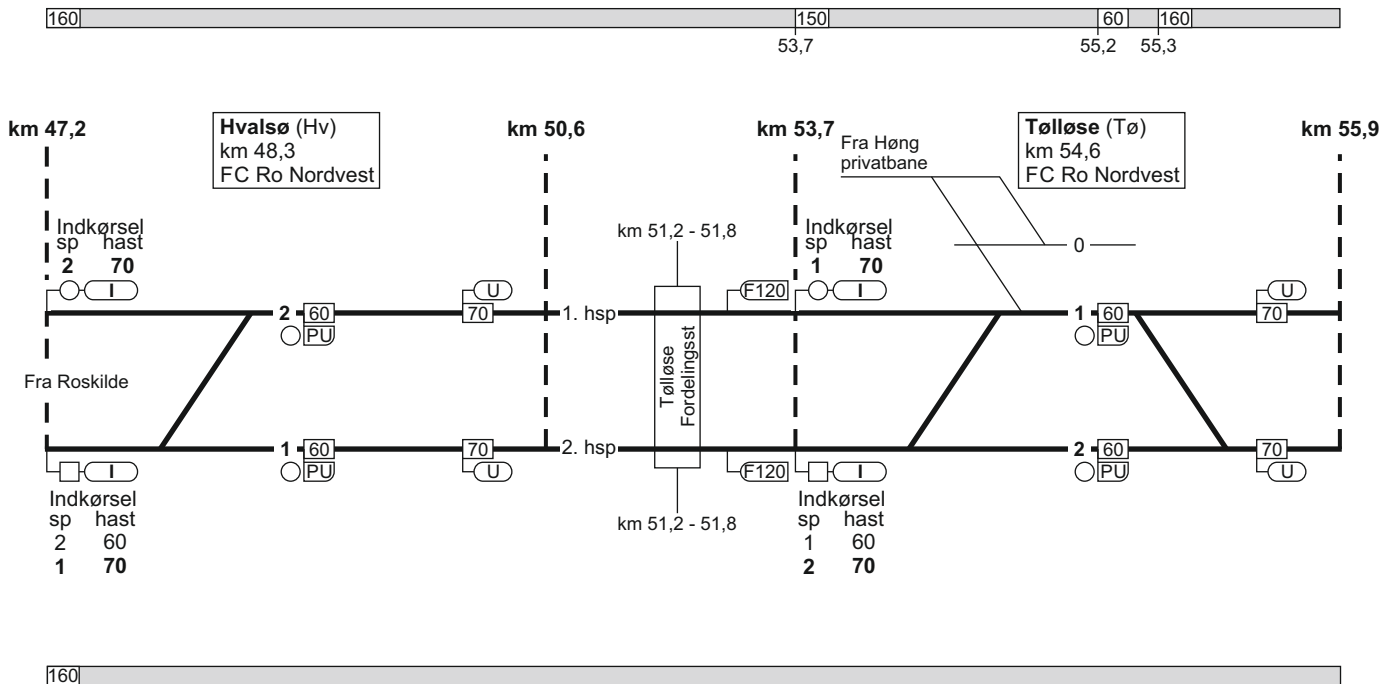
32,6

FC Ro Nordvest
linjeblok
stigning M

FC Ro Nordvest
linjeblok / vekselspor
stigning J

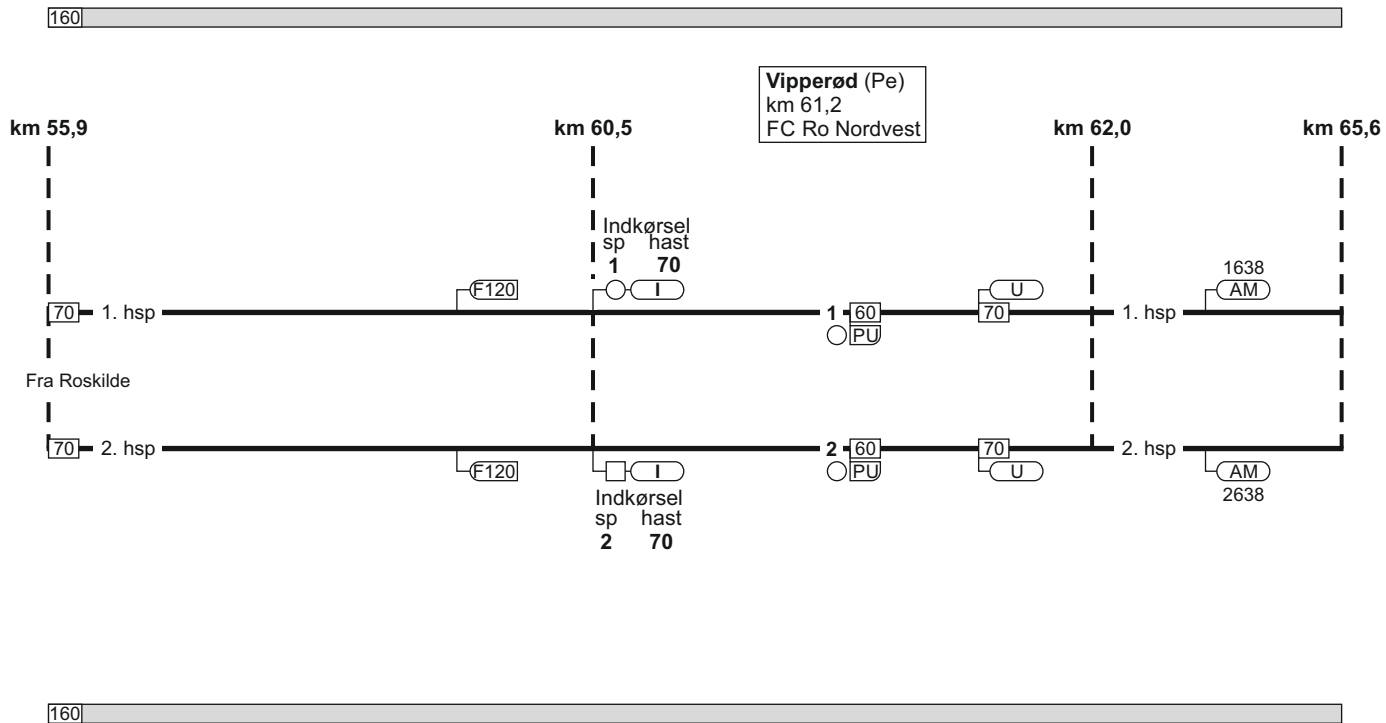


FC Ro Nordvest
linjeblok / vekselspor
stigning M



FC Ro Nordvest
linjeblok / vekselspor
stigning K

FC Ro Nordvest
linjeblok / vekselspor
stigning M

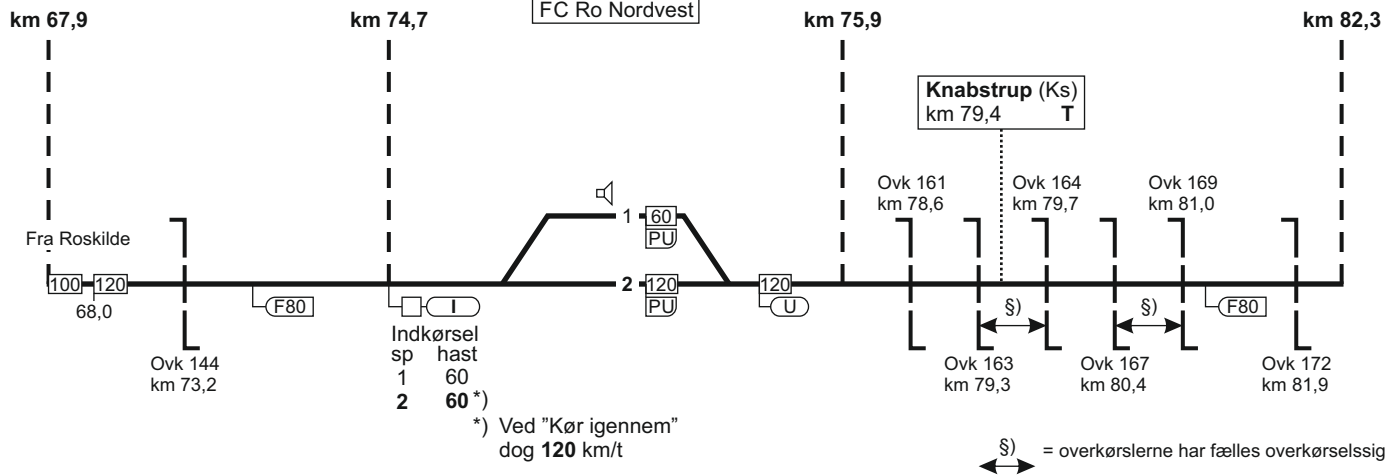


FC Ro Nordvest
linjeblok
stigning L

FC Ro Nordvest
linjeblok
stigning K

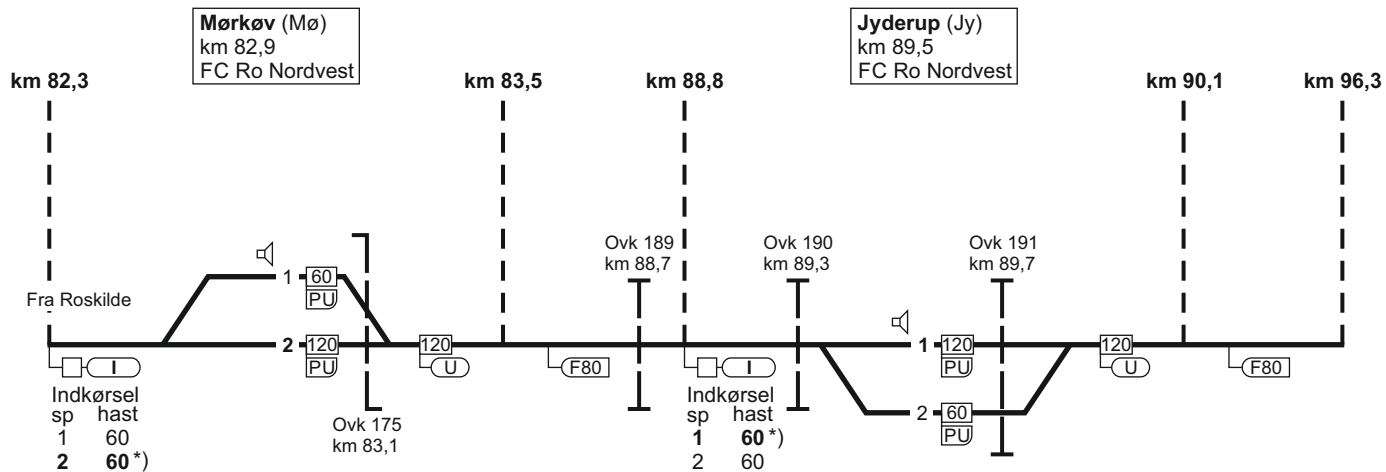
Regstrup (Rt)
km 75,2
FC Ro Nordvest

Knabstrup (Ks)
km 79,4
T



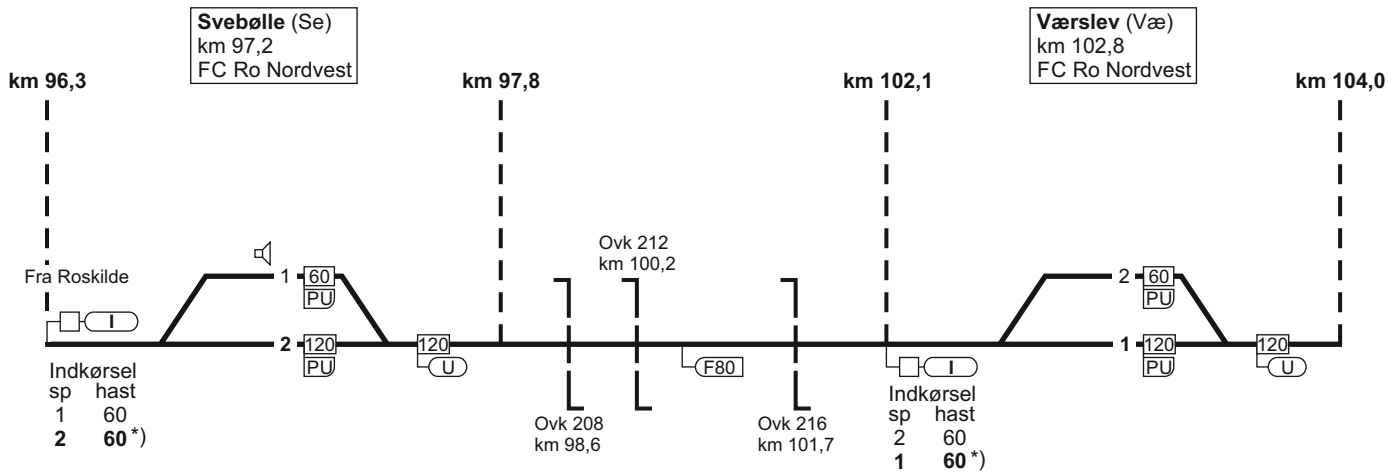
FC Ro Nordvest
linjeblok
stigning L

FC Ro Nordvest
linjeblok
stigning K



*) Ved "Kør igennem"
dog 120 km/t

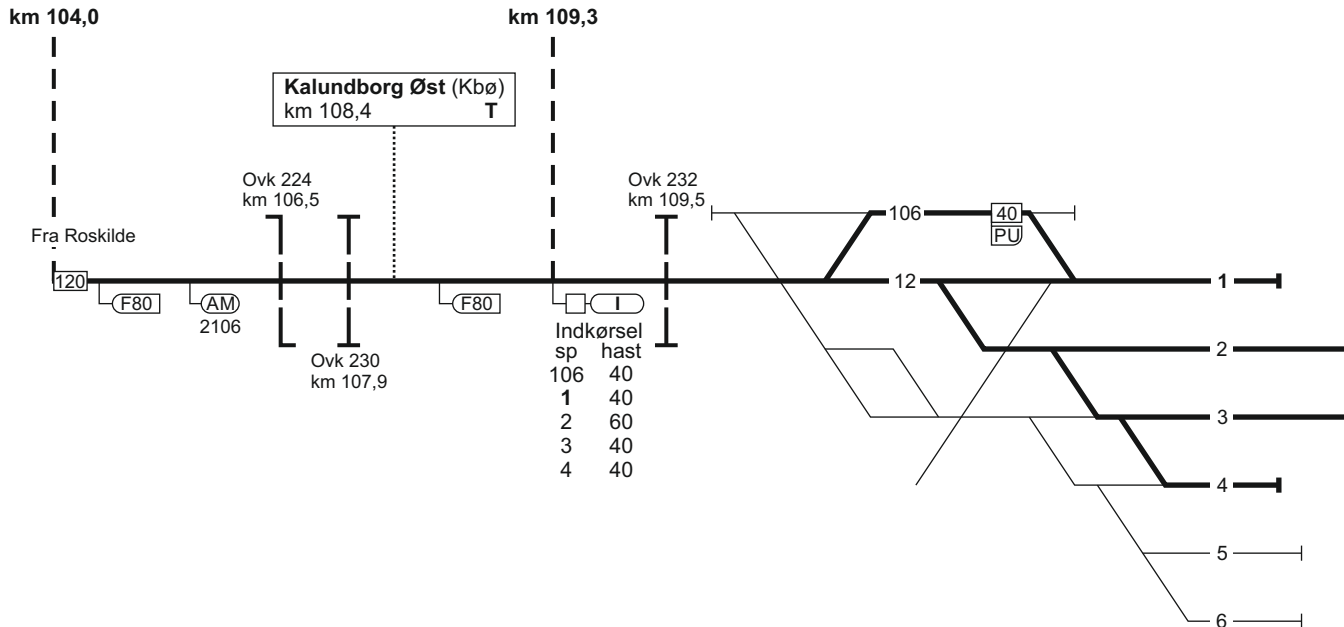
FC Ro Nordvest
linjeblok
stigning K



*) Ved "Kør igennem"
dog 120 km/t

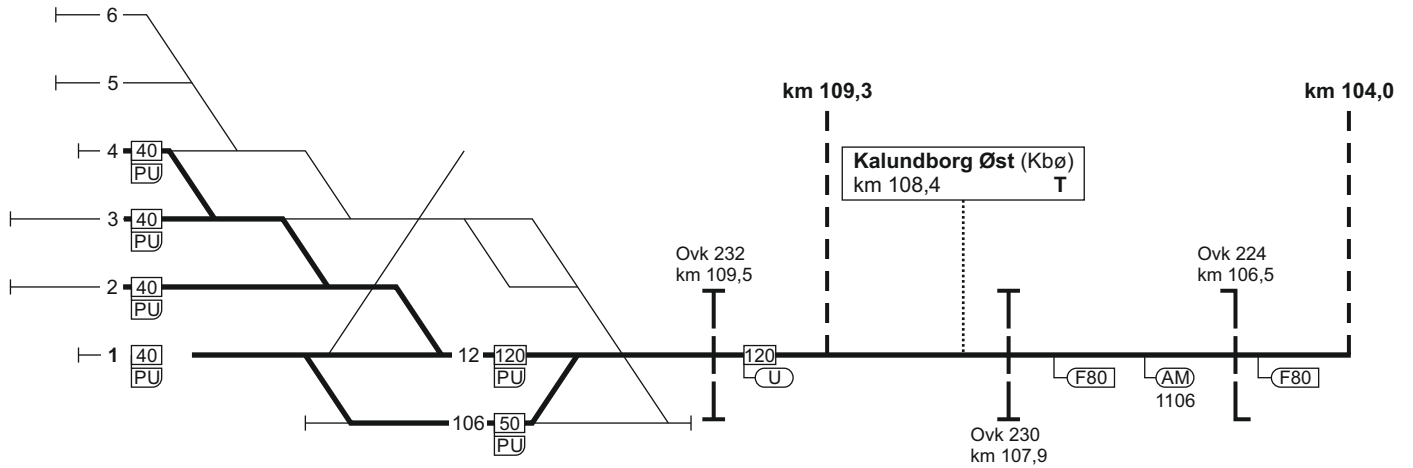
FC Ro Nordvest
linjeblok
stigning M

Kalundborg (Kb)
km 110,6
FC Ro Nordvest
ID: 63005



Kalundborg (Kb)
km 110,6
FC Ro Nordvest
ID: 63005

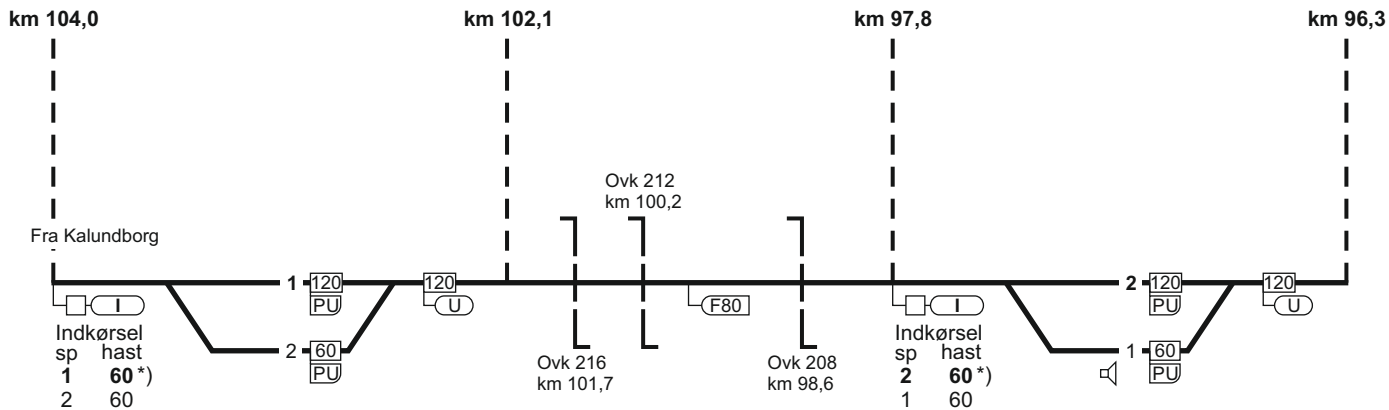
FC Ro Nordvest
linjeblok
stigning K



Værslev (Væ)
km 102,8
FC Ro Nordvest

FC Ro Nordvest
linjeblok
stigning L

Svebølle (Se)
km 97,2
FC Ro Nordvest



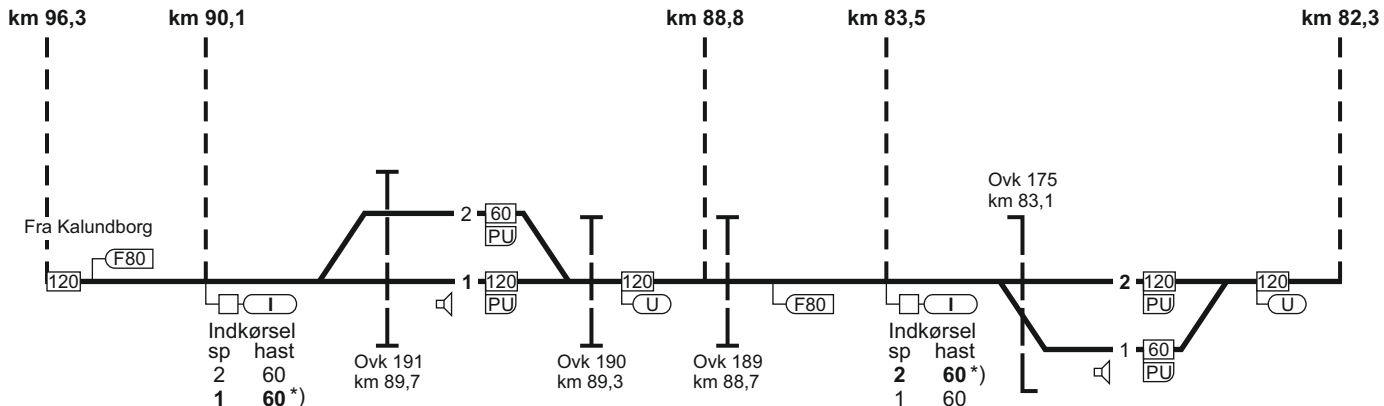
*) Ved "Kør igennem"
dog 120 km/t

FC Ro Nordvest
linjeblok
stigning K

Jyderup (Jy)
km 89,5
FC Ro Nordvest

FC Ro Nordvest
linjeblok
stigning L

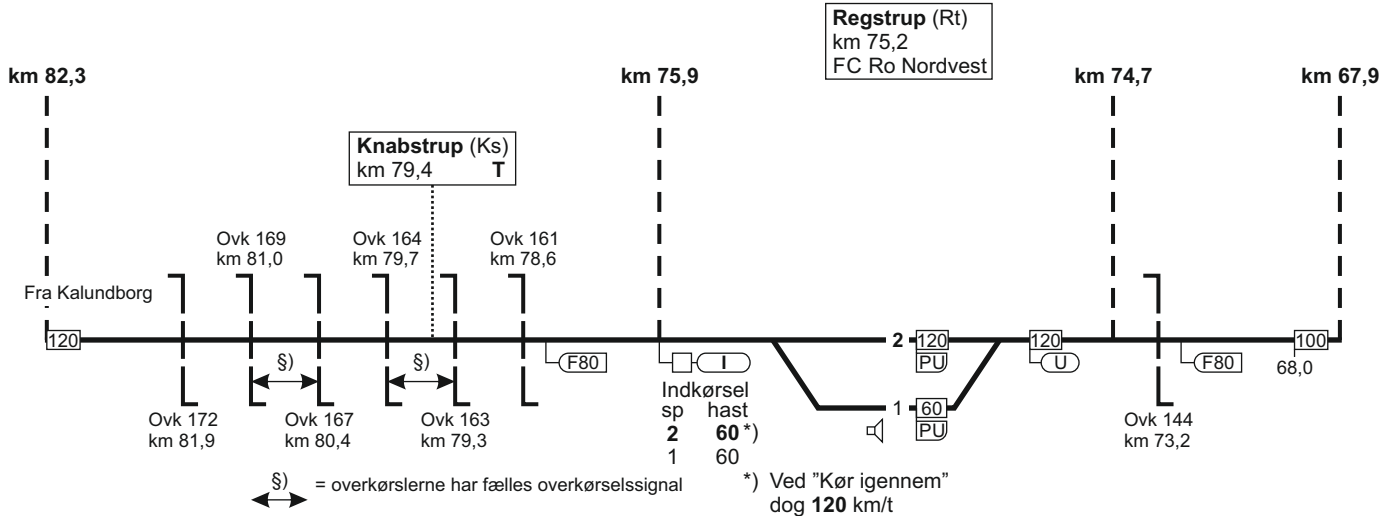
Mørkøv (Mø)
km 82,9
FC Ro Nordvest



*) Ved "Kør igennem" dog 120 km/t

FC Ro Nordvest
linjeblok
stigning K

FC Ro Nordvest
linjeblok
stigning K

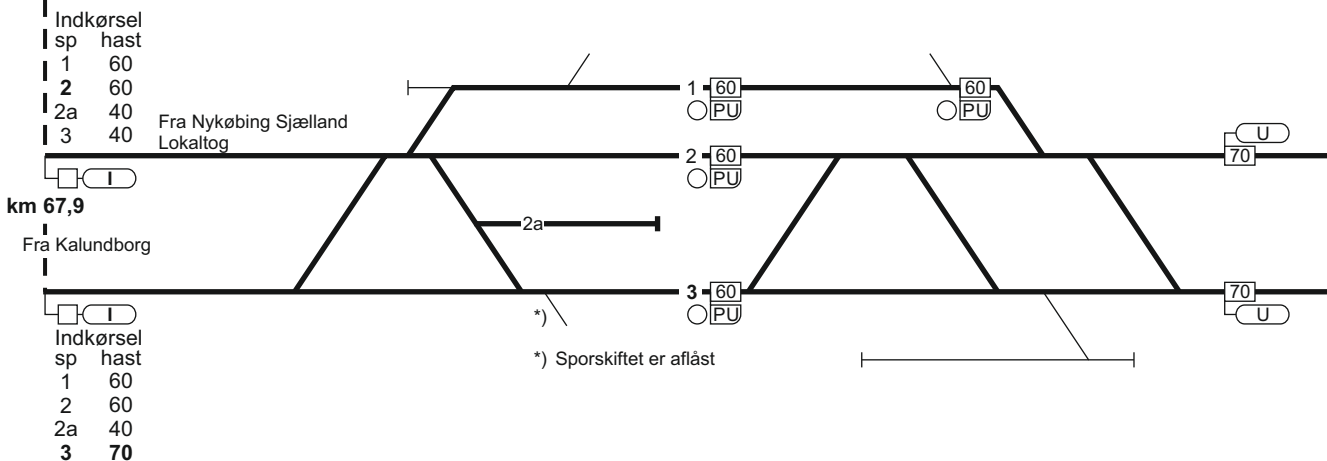




Holbæk (Hk)
 km 67,0
 overgangsstation
 FC Ro Nordvest
 ID: 66400

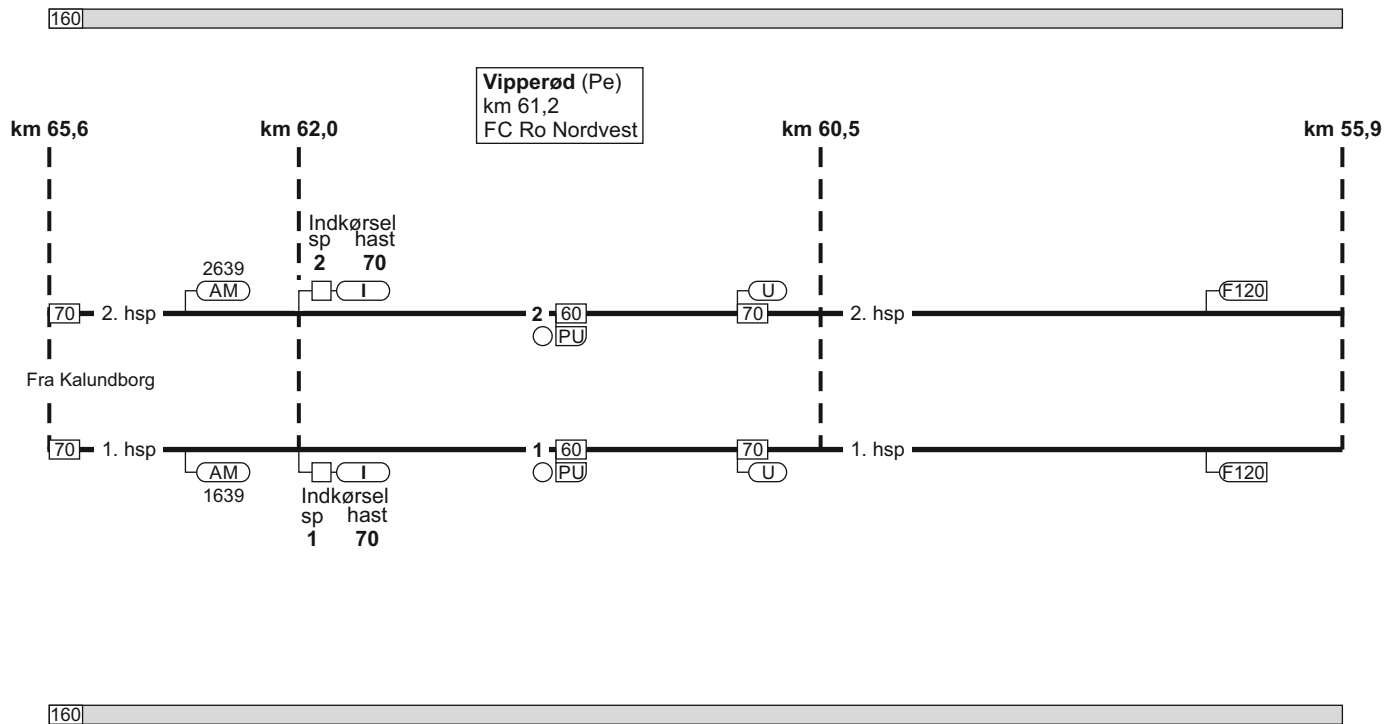
km 0,8

km 65,6

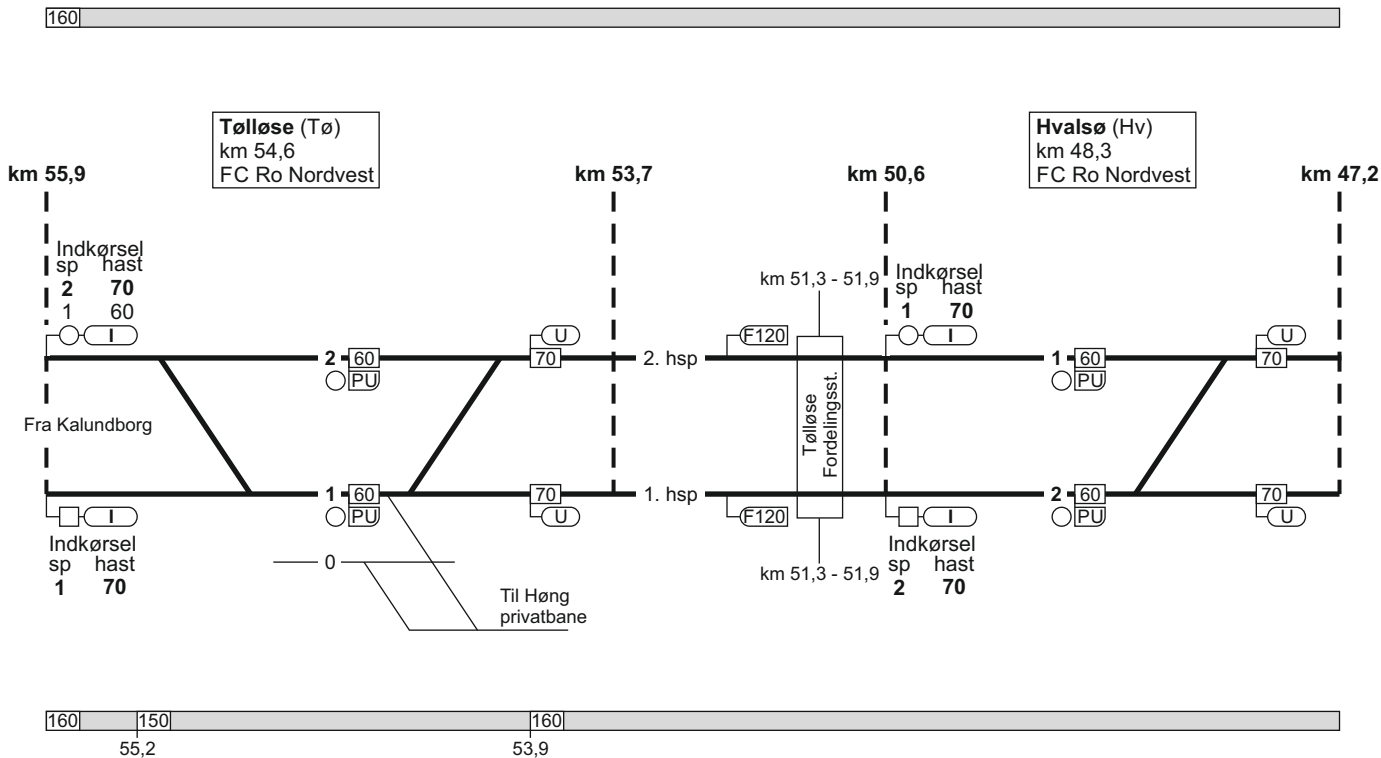


FC Ro Nordvest
linjeblok / vekselspor
stigning J

FC Ro Nordvest
linjeblok / vekselspor
stigning M

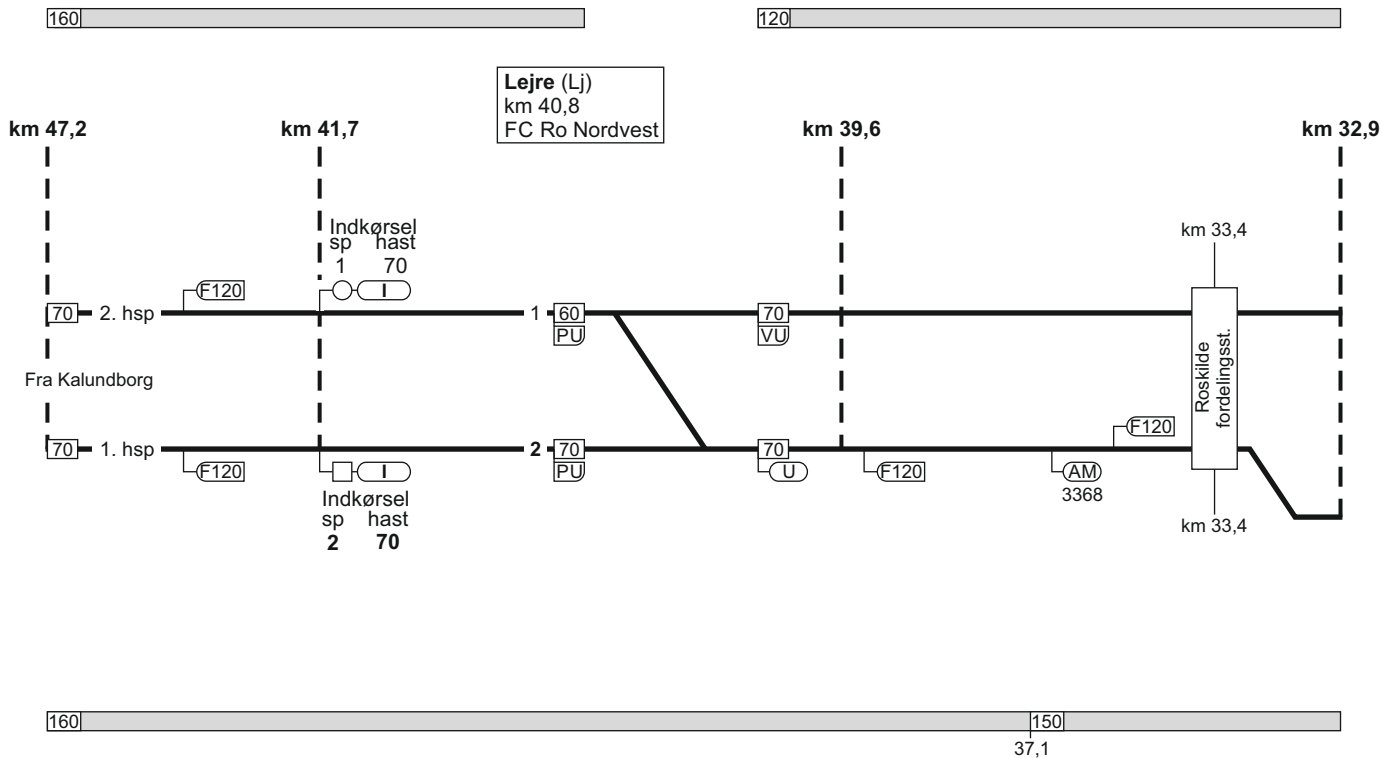


FC Ro Nordvest
linjeblok / vekselspor
stigning K

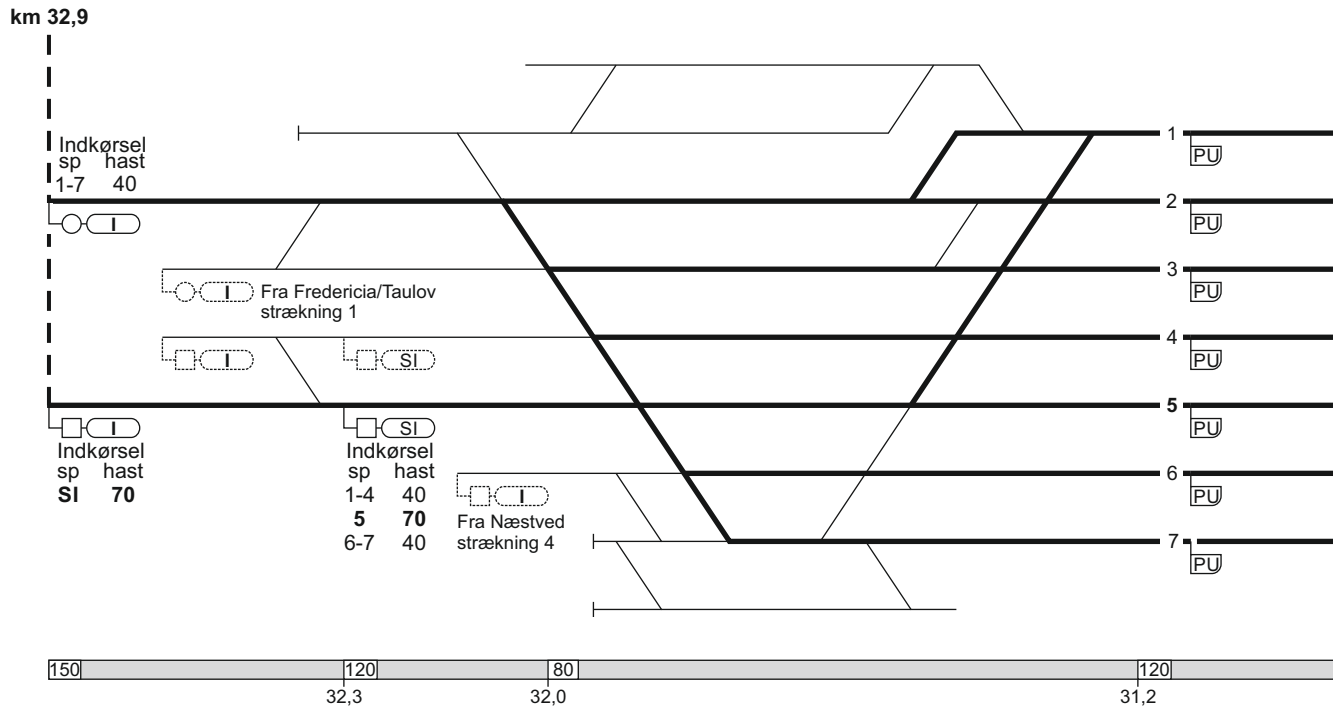


FC Ro Nordvest
linjeblok / vekselspor
stigning M

FC Ro Nordvest
linjeblok
stigning K

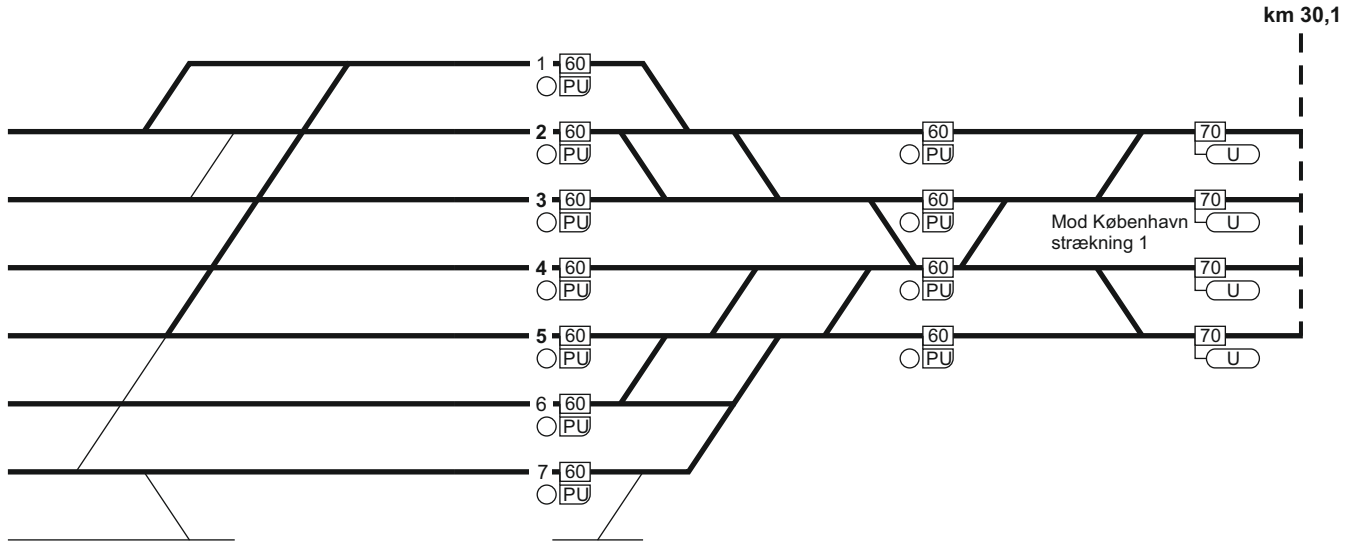


Roskilde (Ro)
 km 31,3
 overgangsstation
 ID: 61000



Roskilde (Ro)
 km 31,3
 overgangsstation
 ID: 61000

180
160
180
160



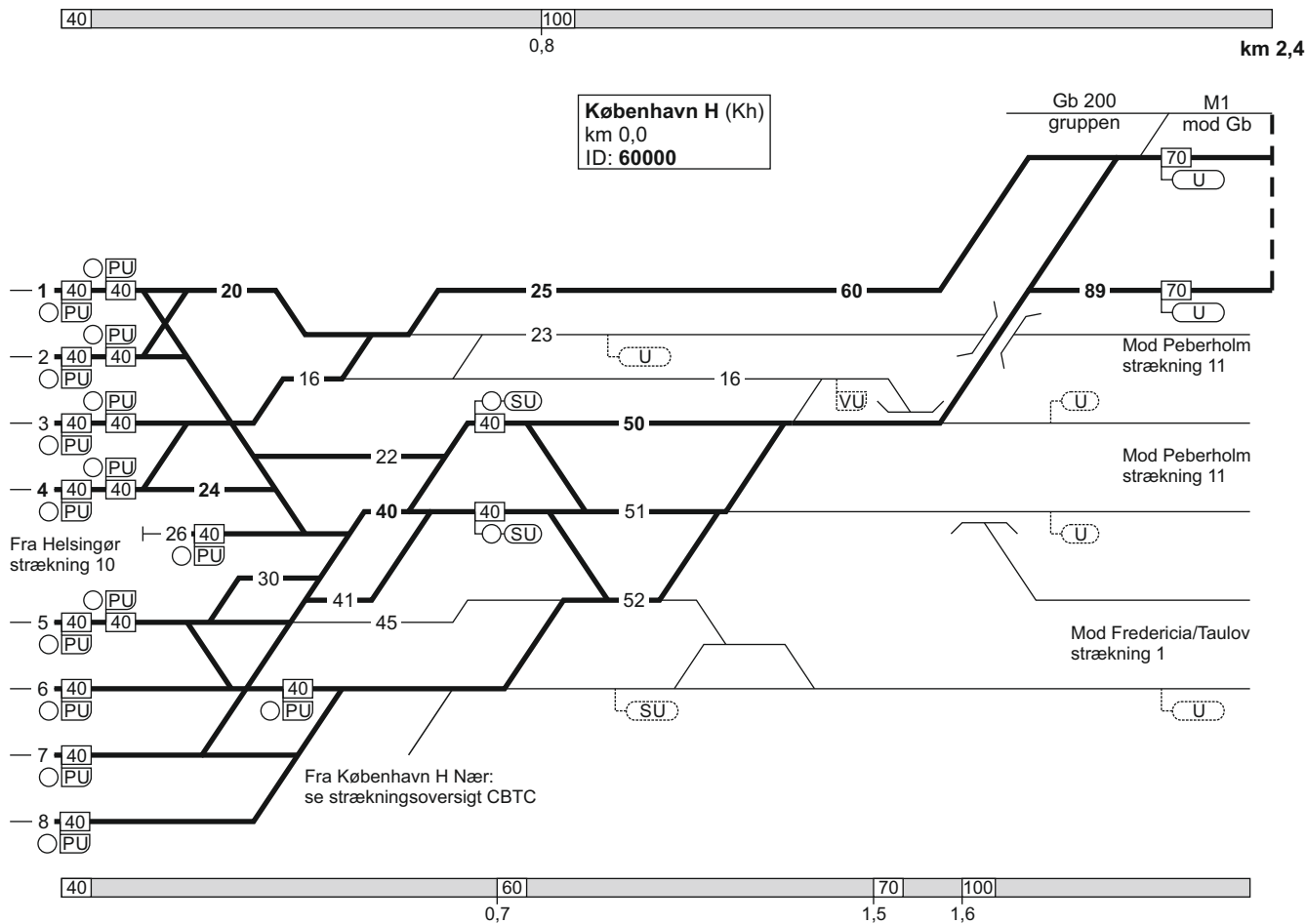
	31,1		30,6	
120	160		180	
120	140		160	
120				180
				160
				30,4

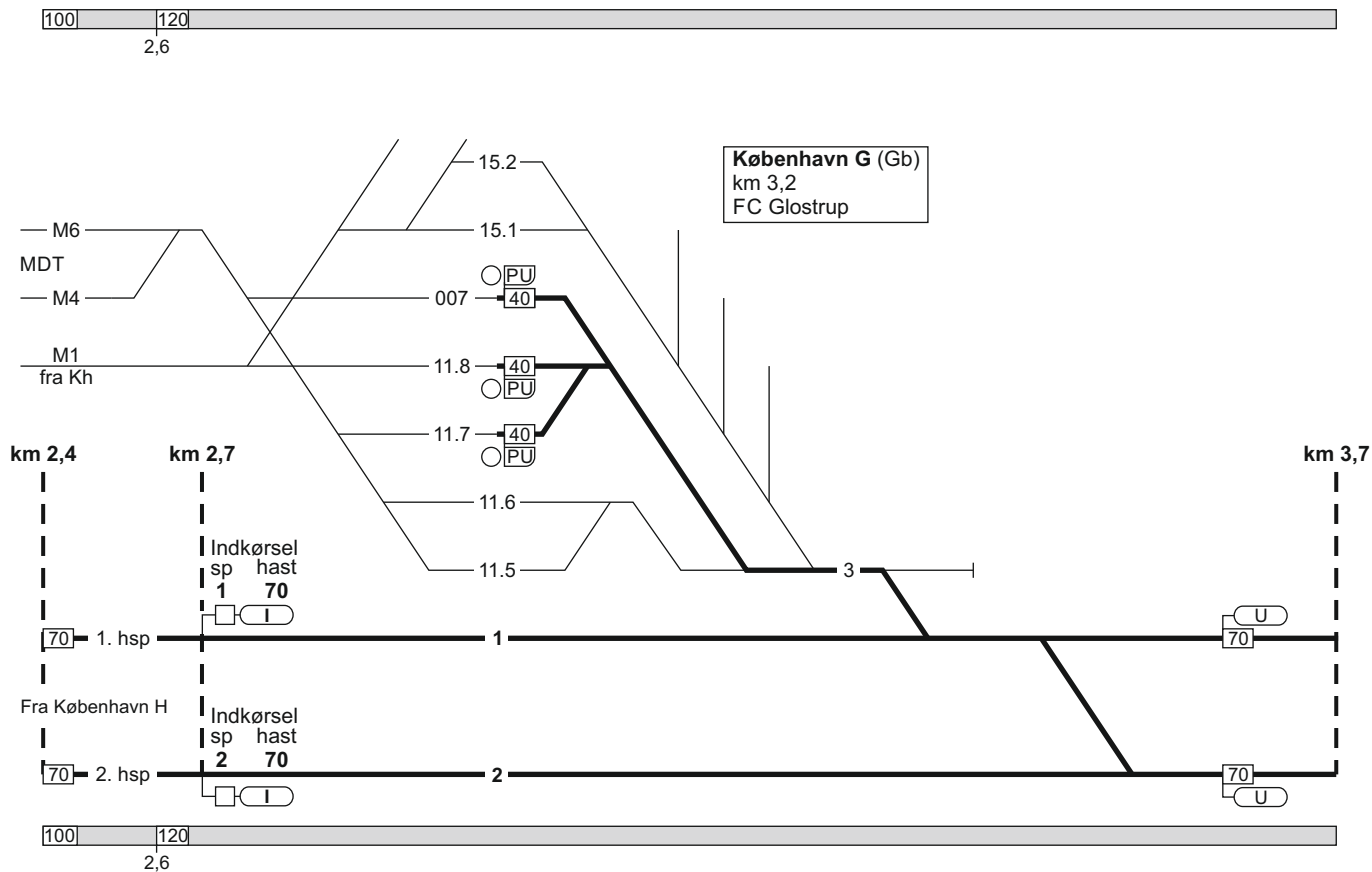
Togekspeditionssted 1	Togfølgestation 2	Sporbenyttelse 3	Standsningssted 4	Kmp/FC telefonnummer 5
Roskilde				Kmp Roskilde: 82 32 03 04 GSM-R: 81 99 12 10 FC Roskilde Nordvest: Ro (ekskl.) - Kb 82 42 41 20 GSM-R (Ro) - Hk: 81 99 12 13 GSM-R (Hk) - Kb: 81 99 12 30
Kalundborg				GSM-R: 81 99 12 29

6. København H - Vigerslev - (Avedøre Havnevej) og (Bjæverskov) - Ringsted

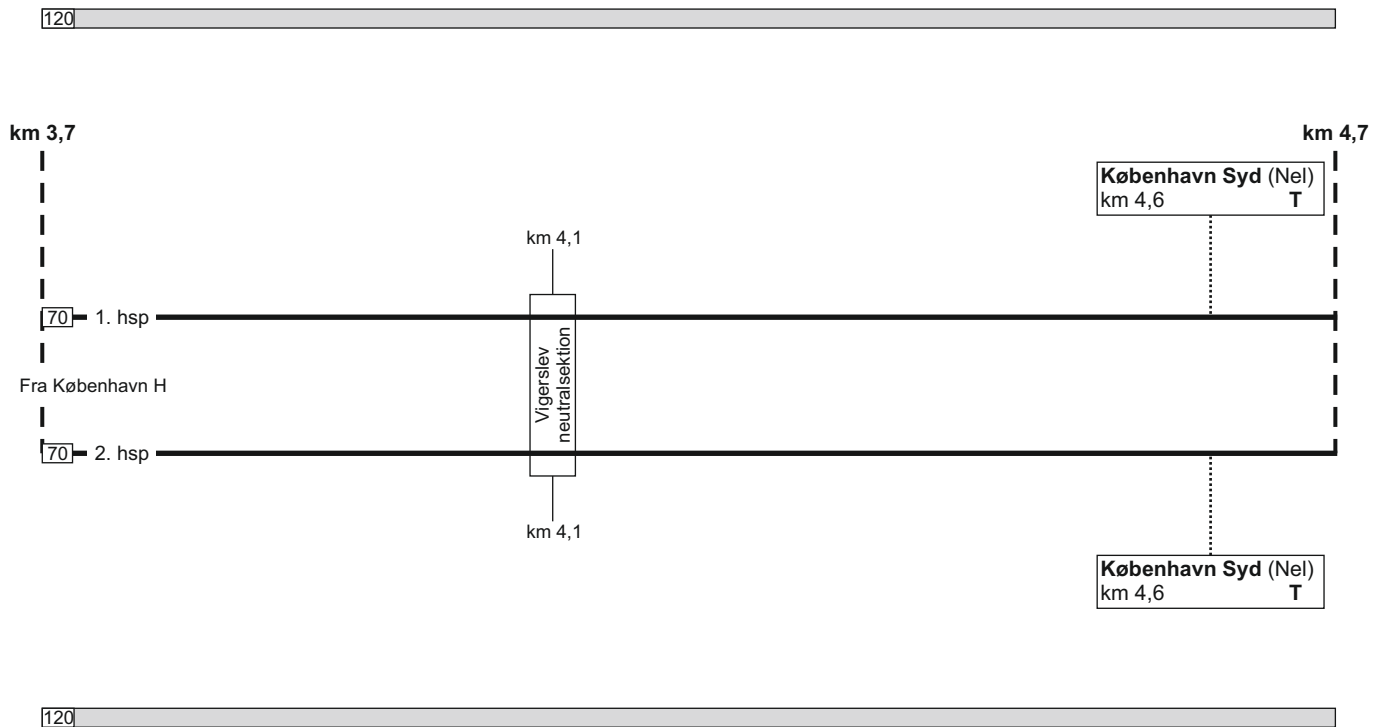
Strækningshastighed:

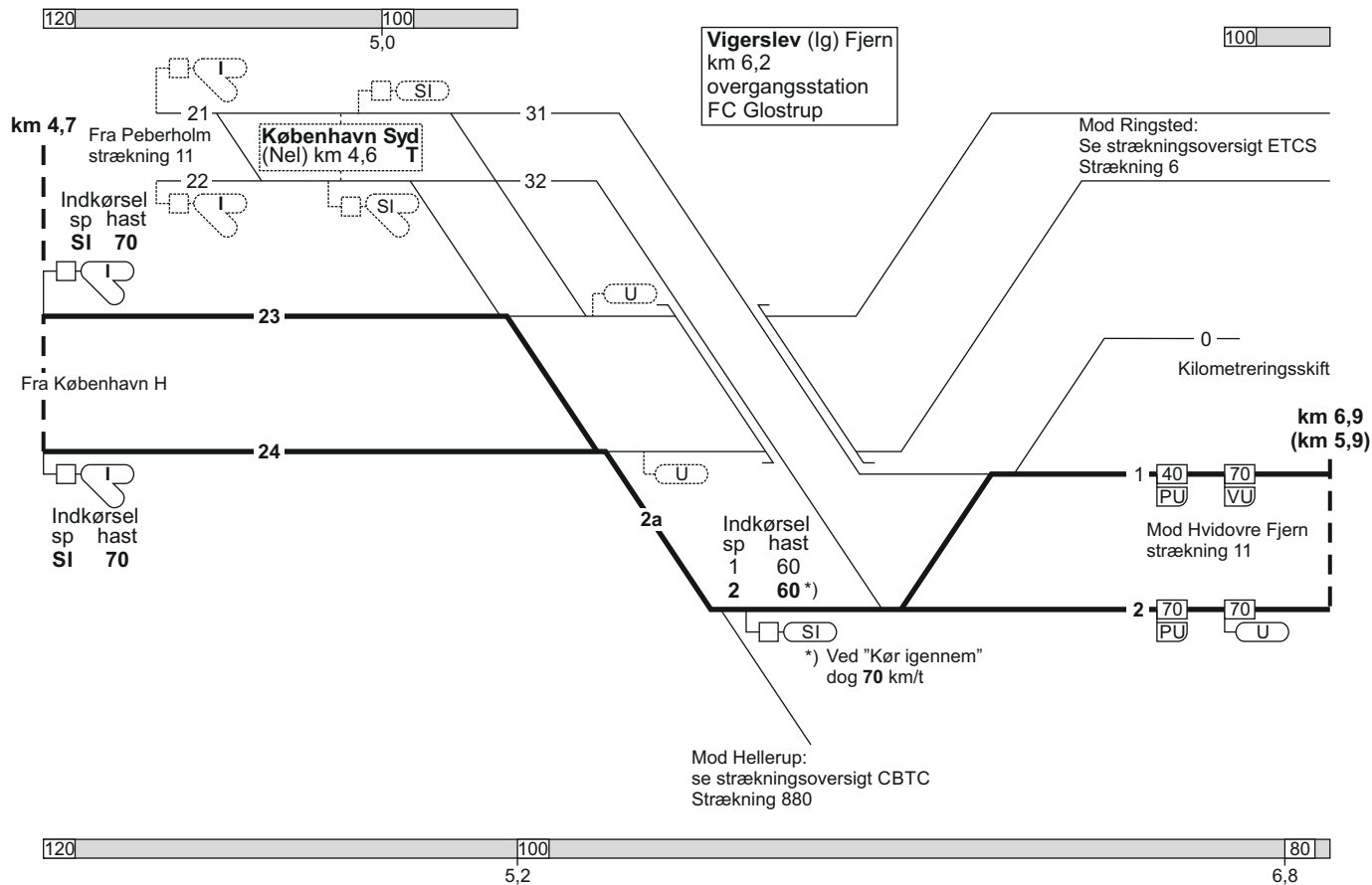
Delstrækning	Strækningshastighed (km/t)
København H - Vigerslev	120
Vigerslev - (Avedøre Havnevej) og (Bjæverskov) - Ringsted	180

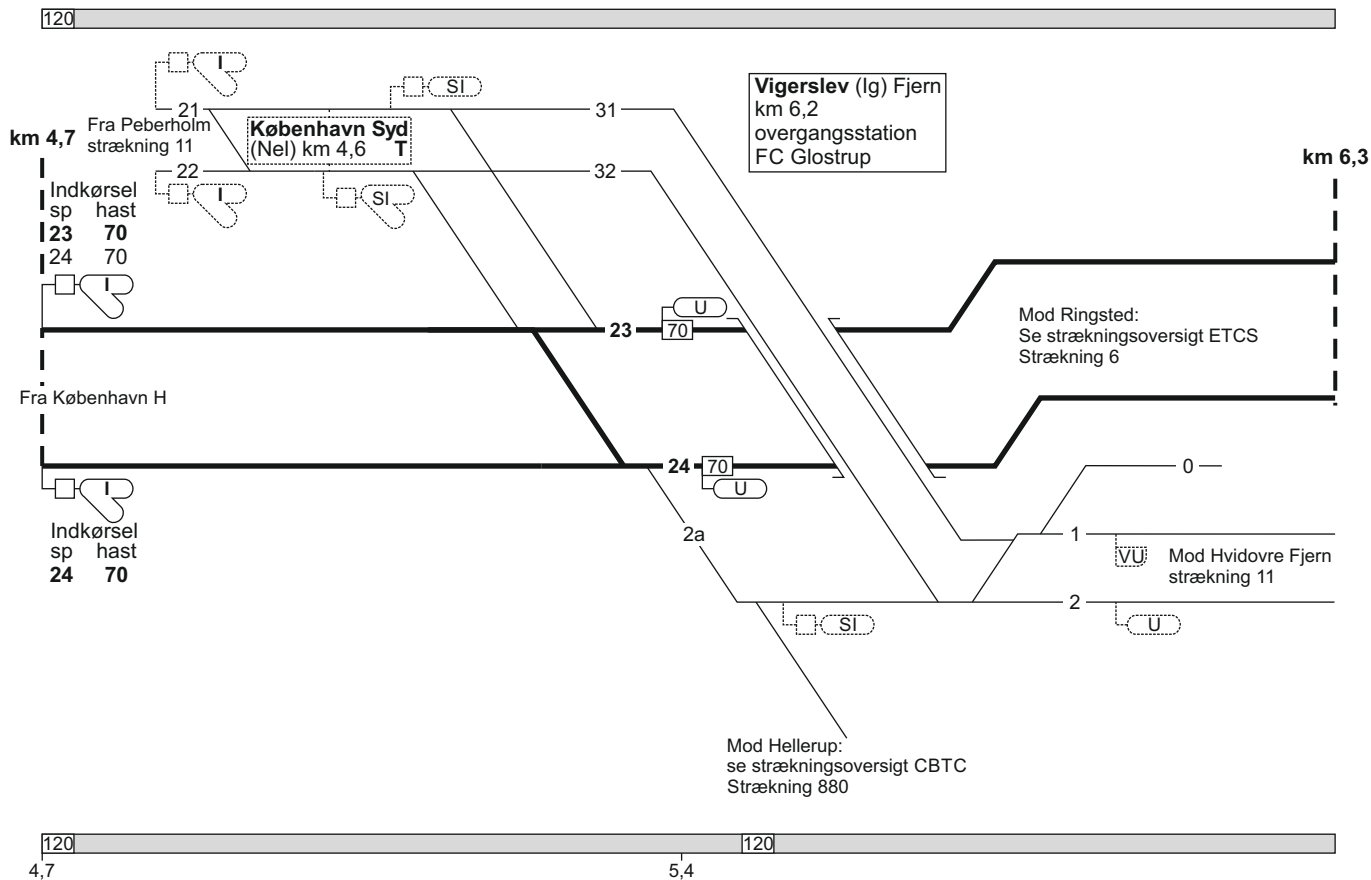




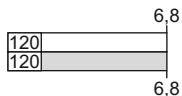
FC Glostrup
linjeblok / vekselspor
stigning L



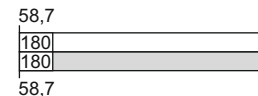




FC Glostrup
linjeblok / vekselspor
stigning C




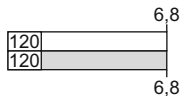

FC Ro Midt
linjeblok / vekselspor
stigning G

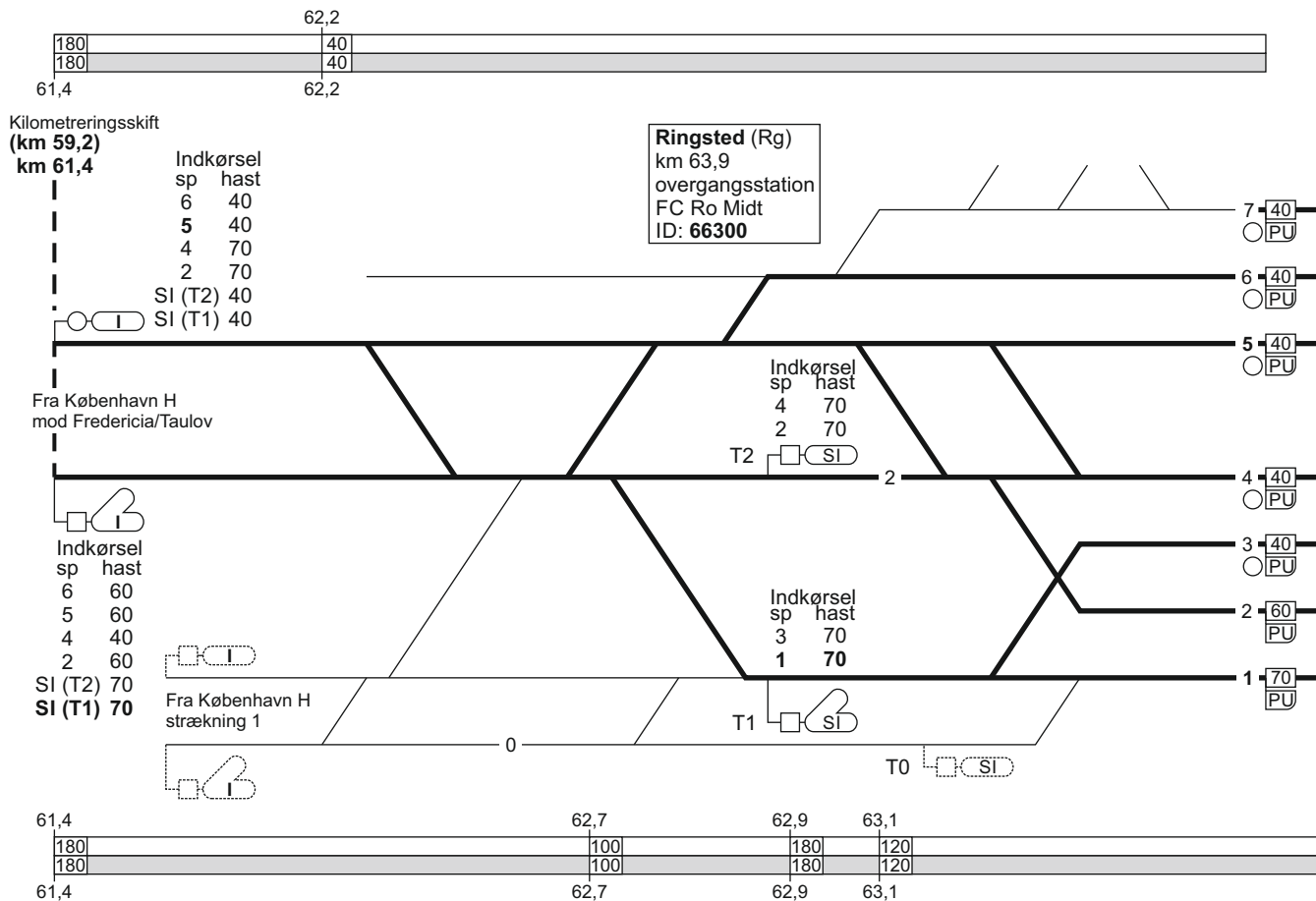


km 6,3

Kilometreringsskift

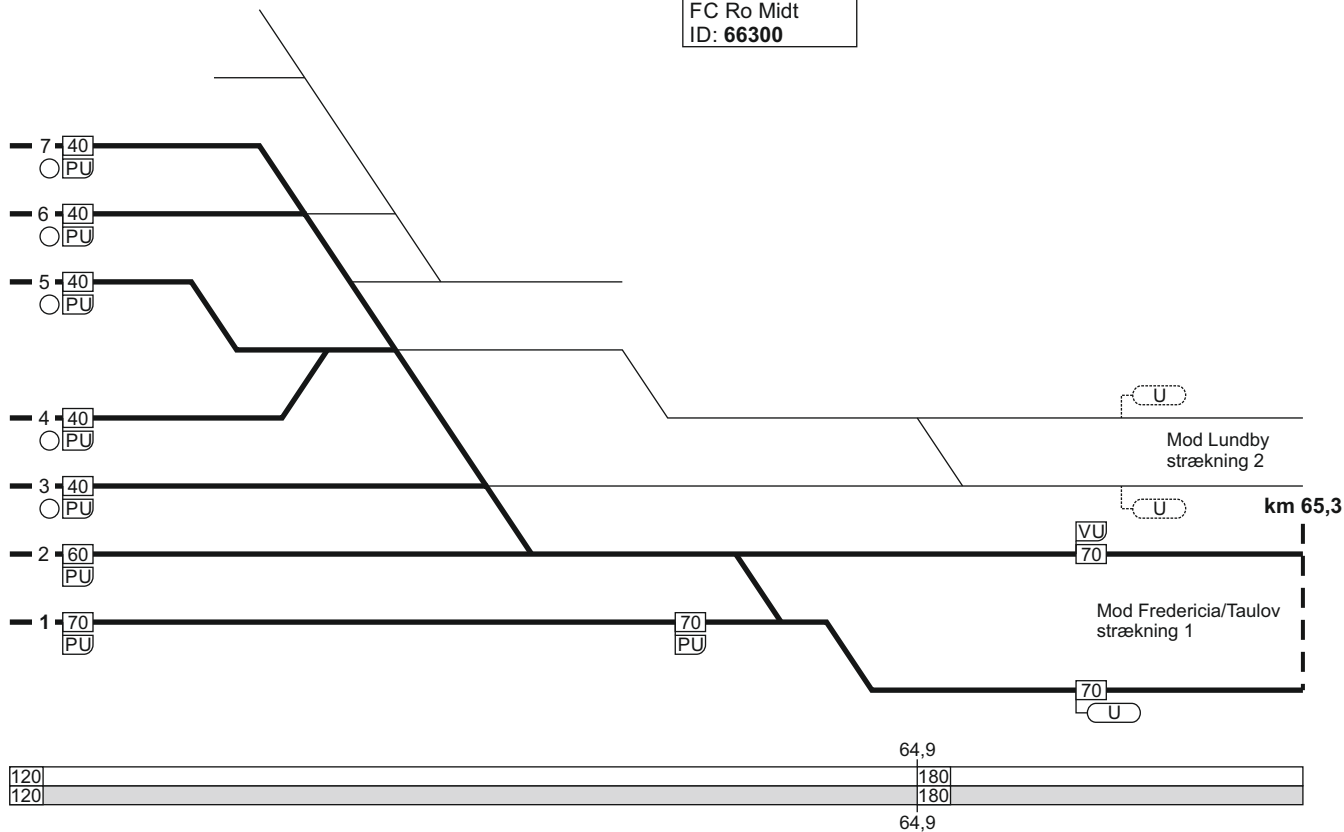
km 59,2
(km 61,4)

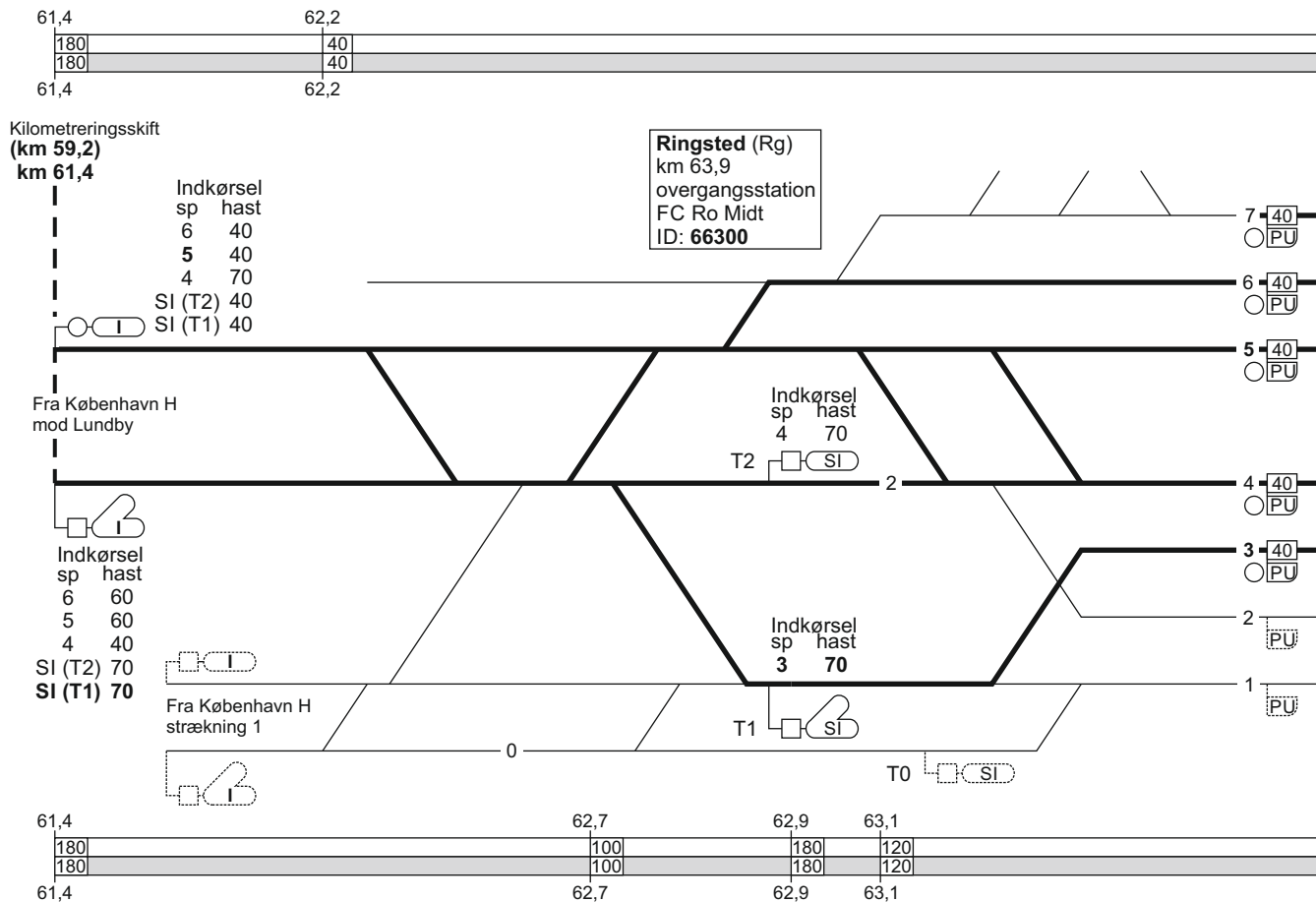




Ringsted (Rg)
 km 63,9
 overgangsstation
 FC Ro Midt
 ID: 66300

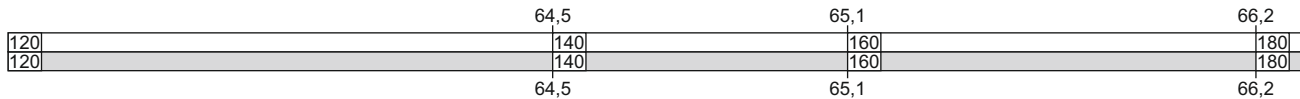
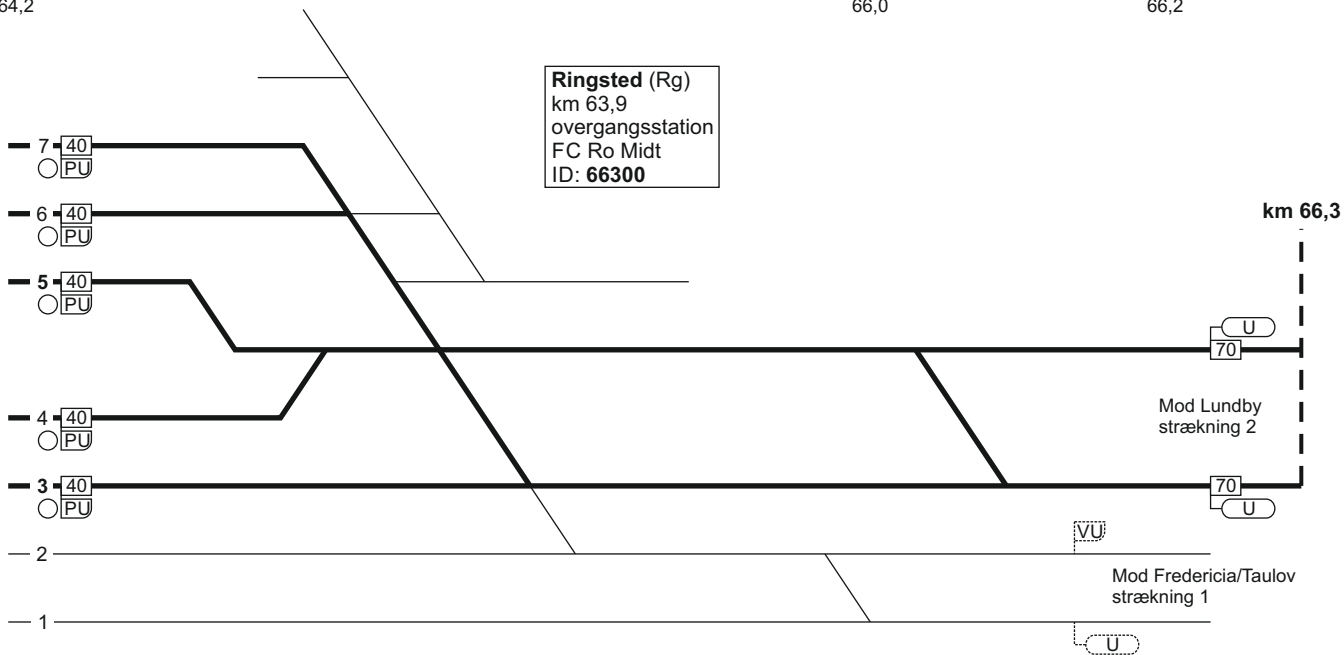
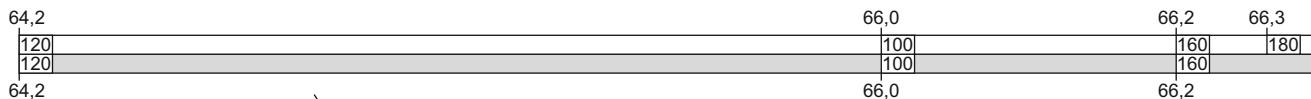
120

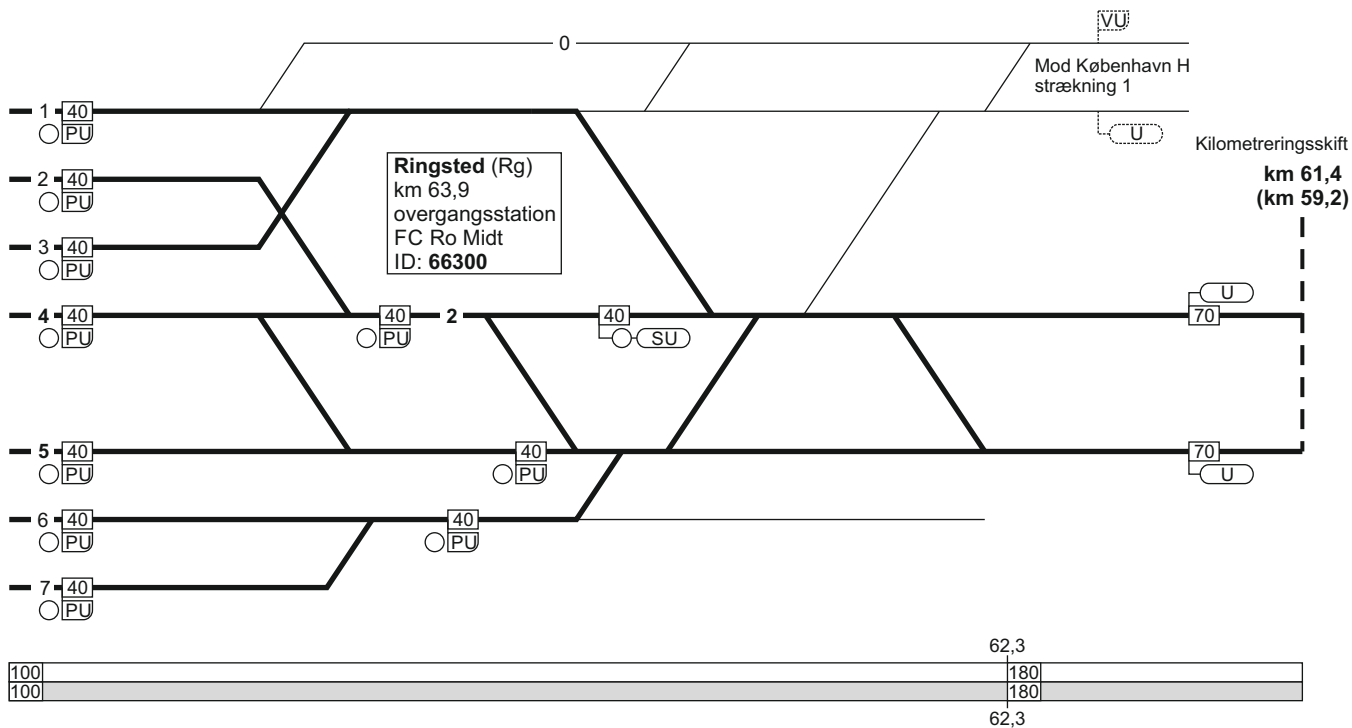
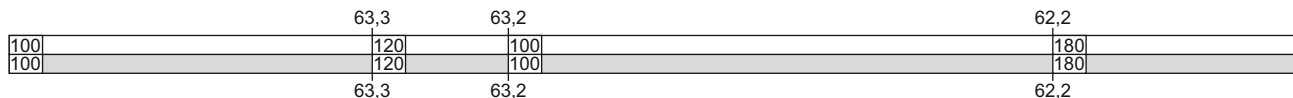




TIB-S 6. København H - Vigerslev - (Avedøre Havnevej) og (Bjæverskov) - Ringsted

130



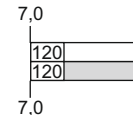


TIB-S 6. Ringsted - (Bjæverskov) og (Avedøre Havnevej) - Vigerslev - København H 132

FC Ro Midt
linjeblok / vekselspor
stigning G

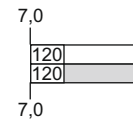



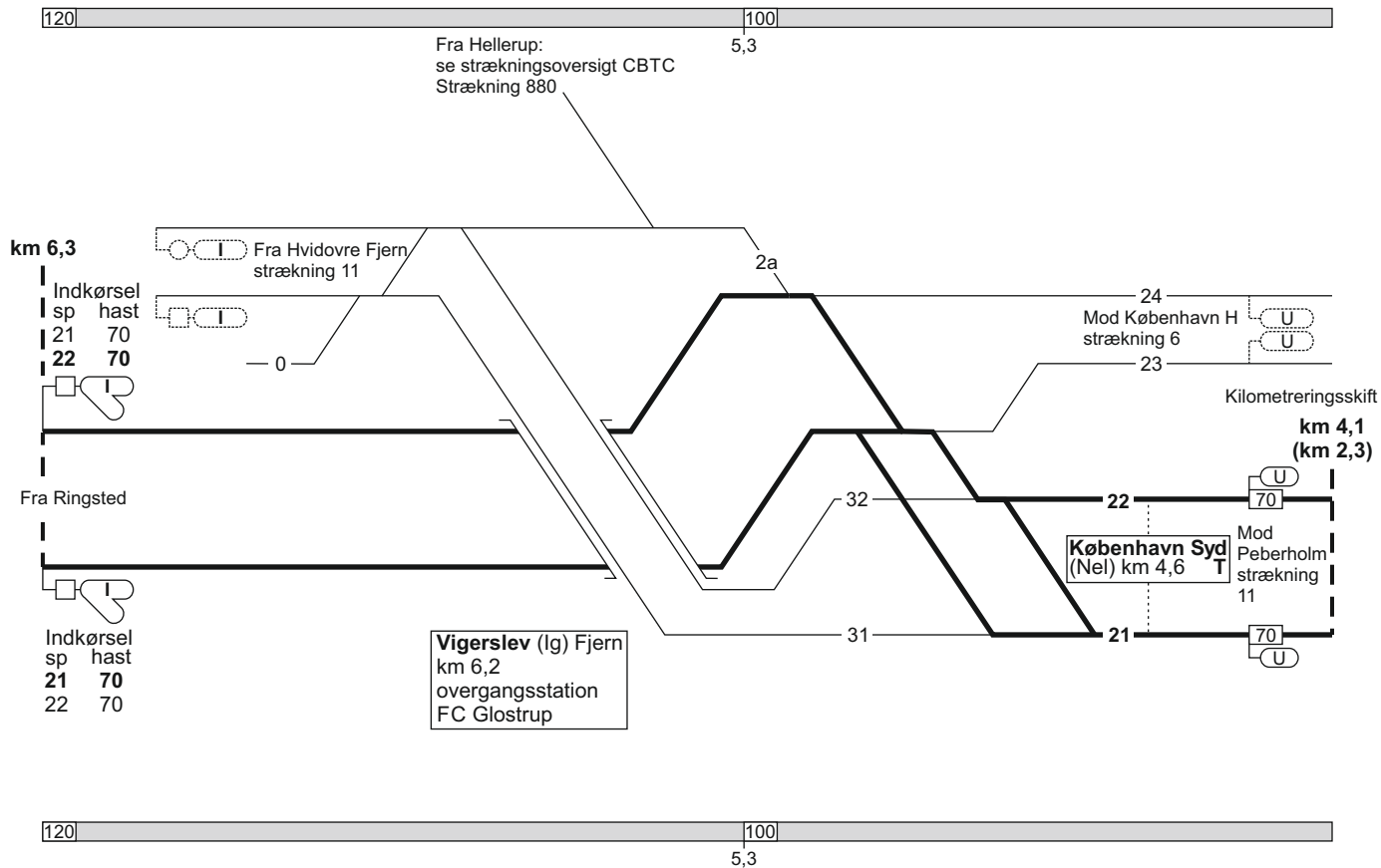
FC Glostrup
linjeblok / vekselspor
stigning C

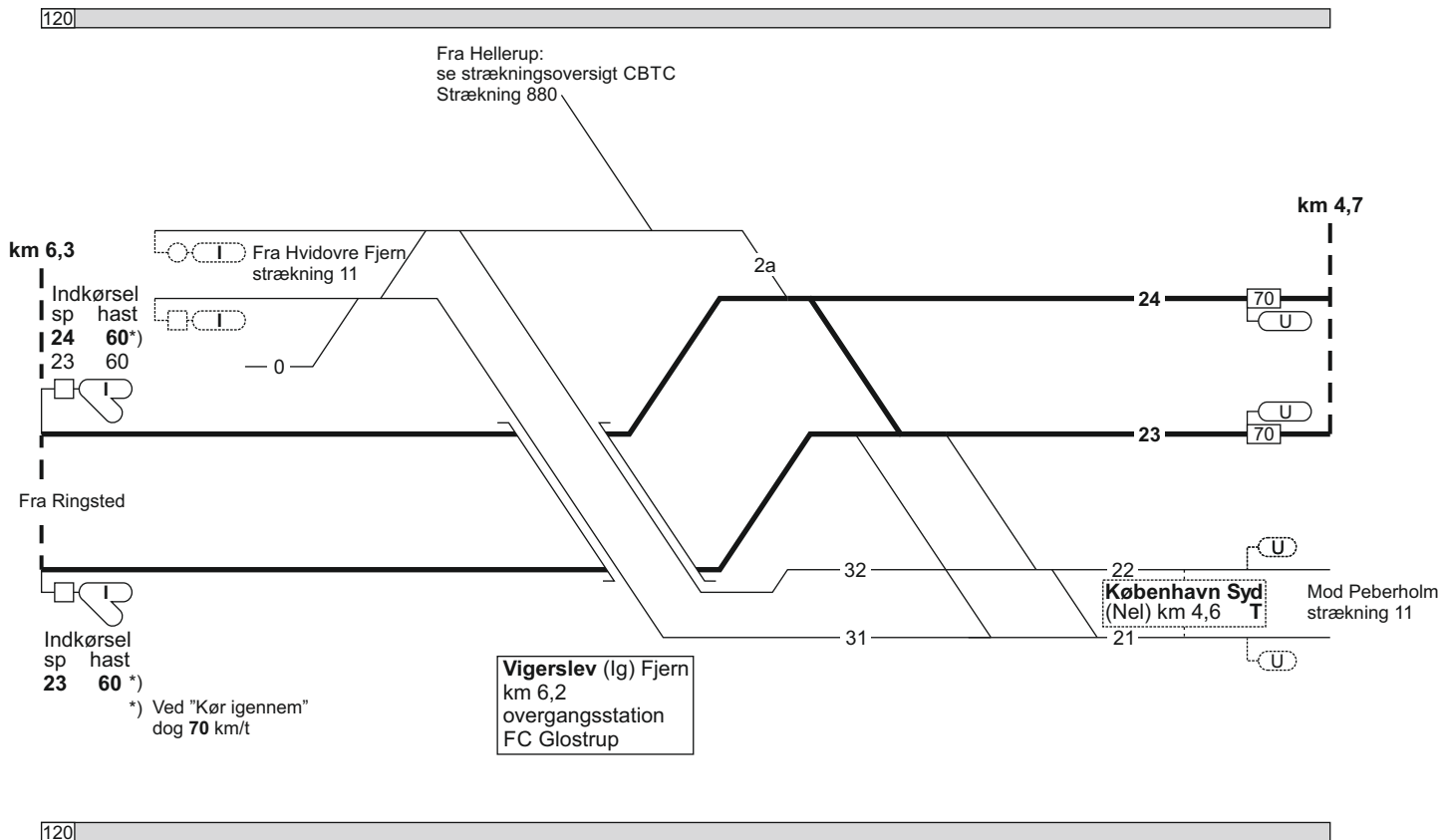


Kilometreringsskift

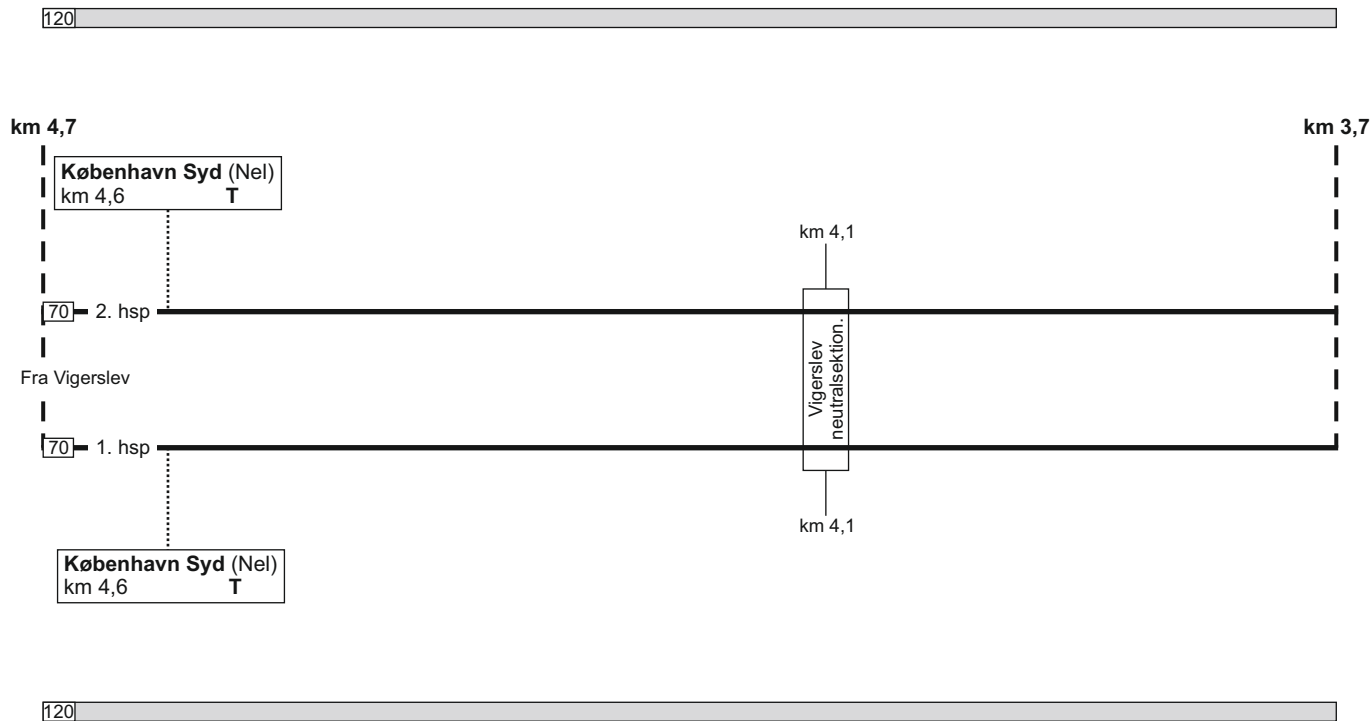
(km 61,4)
km 59,2

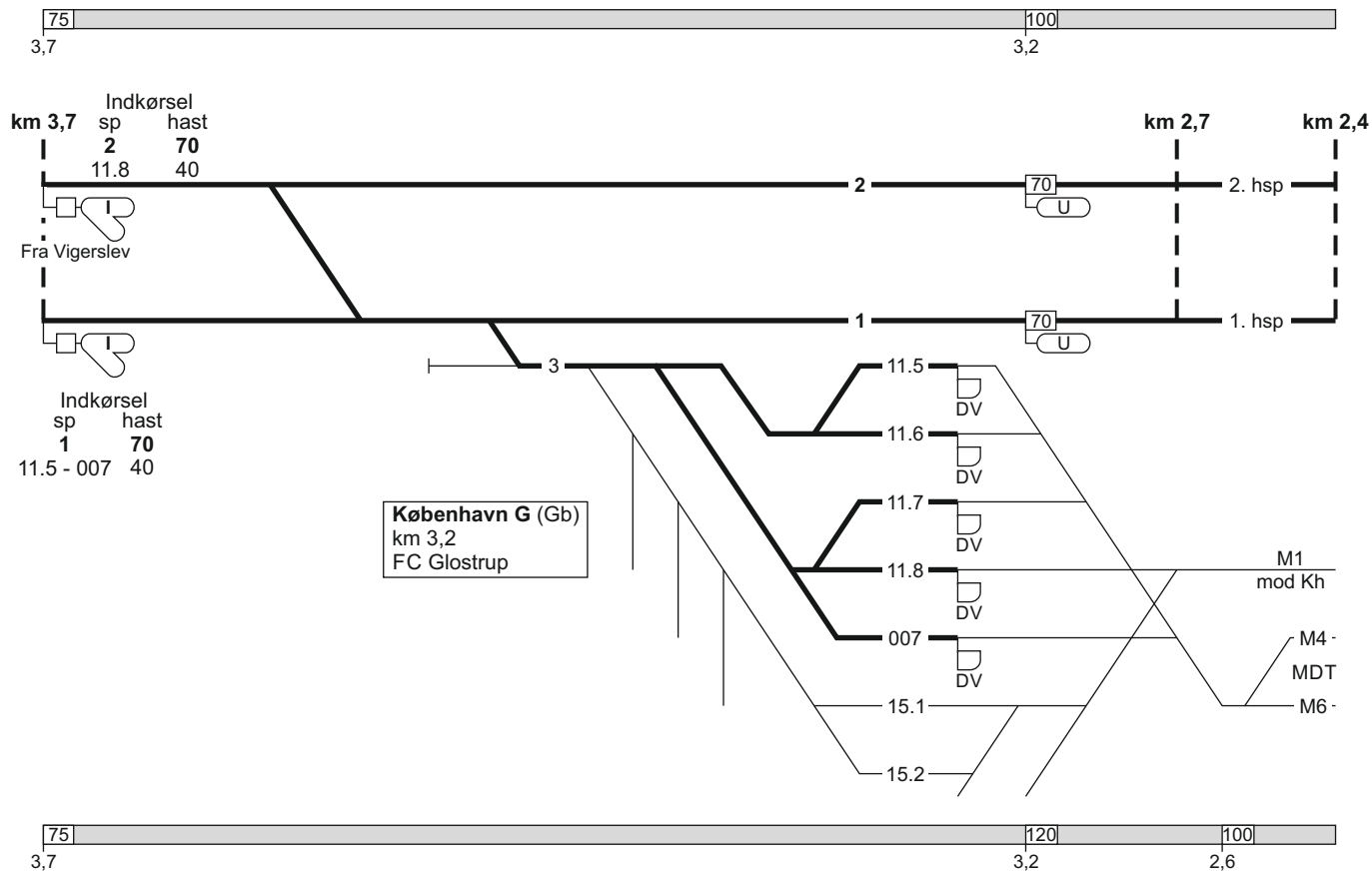


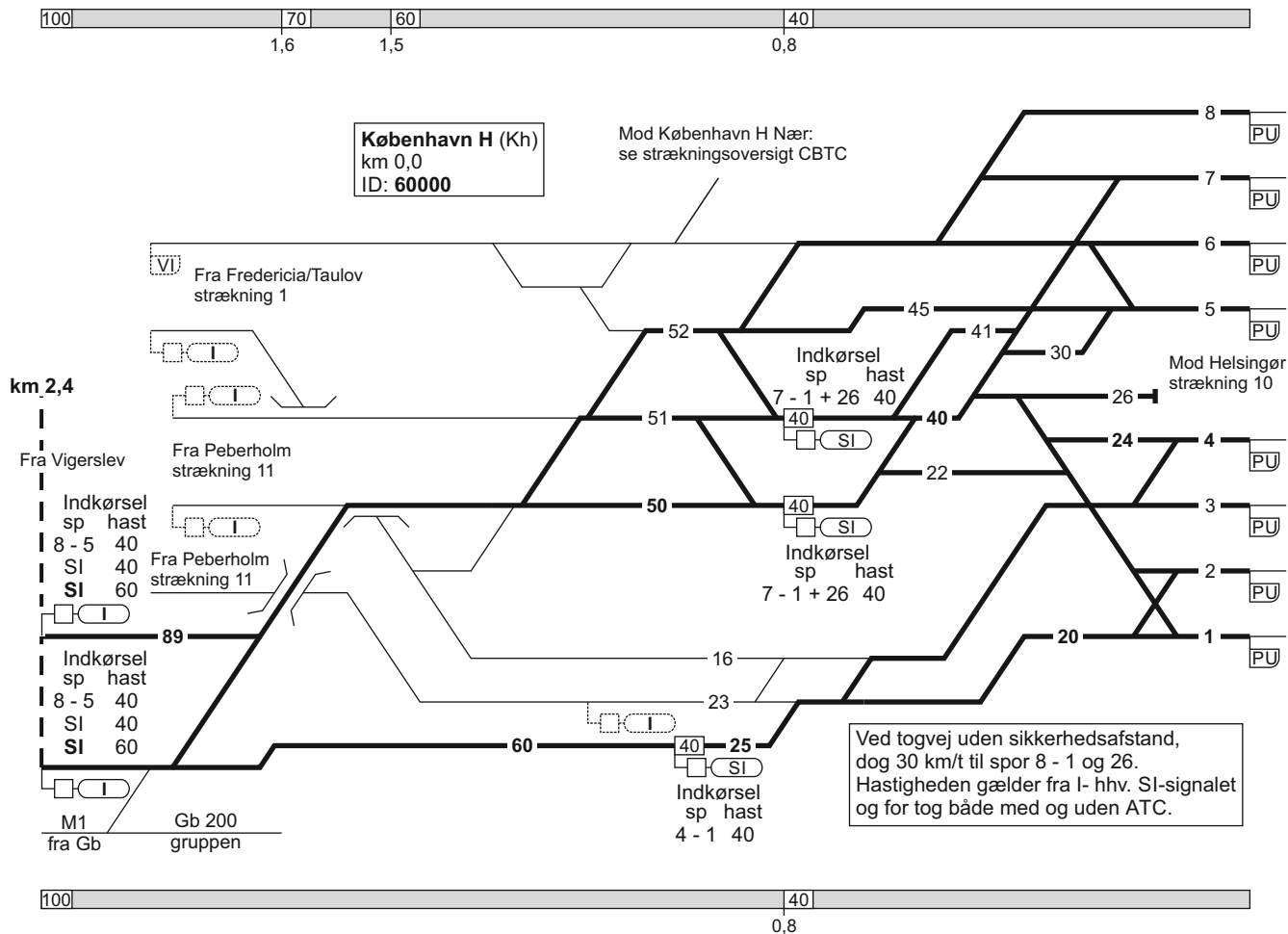




FC Glostrup
linjeblok / vekselspor
stigning G





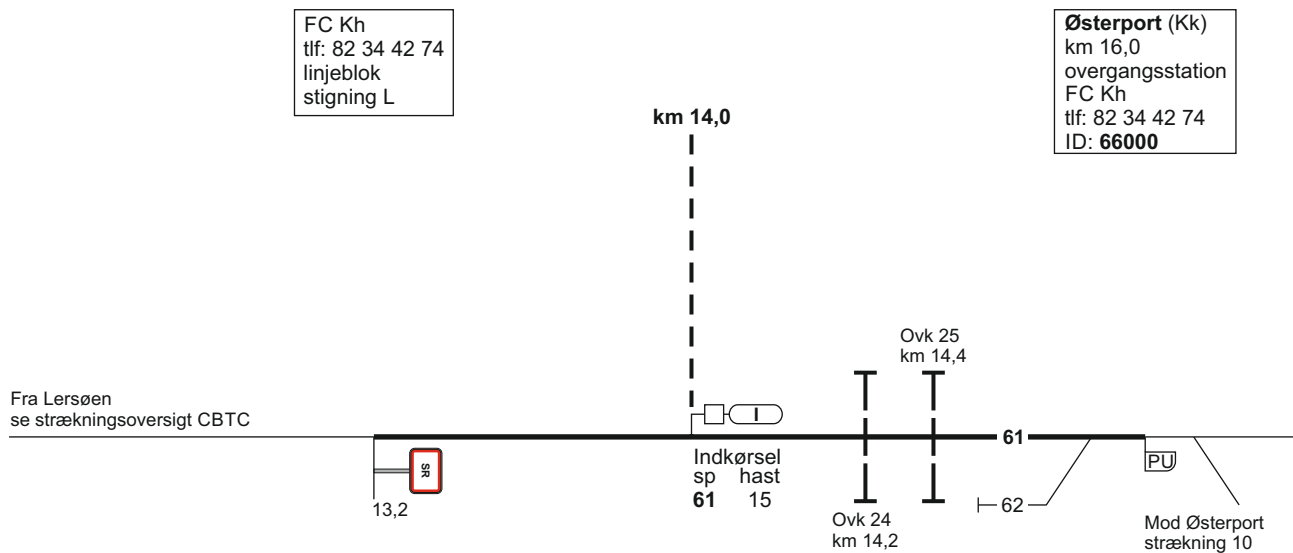


Togekspeditionssted 1	Togfølgestation 2	Sporbenyttelse 3	Standingssted 4	Kmp/FC telefonnummer 5
København H				Kmp: 82 34 12 14 eller 82 42 26 12 GSM-R: 81 99 12 00 FC Glostrup: Kh (ekskl.) - lg 82 34 18 80 GSM-R: 81 99 12 01
København G				GSM-R: 81 99 12 07

Togekspeditionssted 1	Togfølgestation 2	Sporbenyttelse 3	Standsningssted 4	Kmp/FC telefonnummer 5
Ringsted				FC Roskilde Midt: 46 32 49 80 eller 82 42 43 11 GSM-R: 81 99 12 09

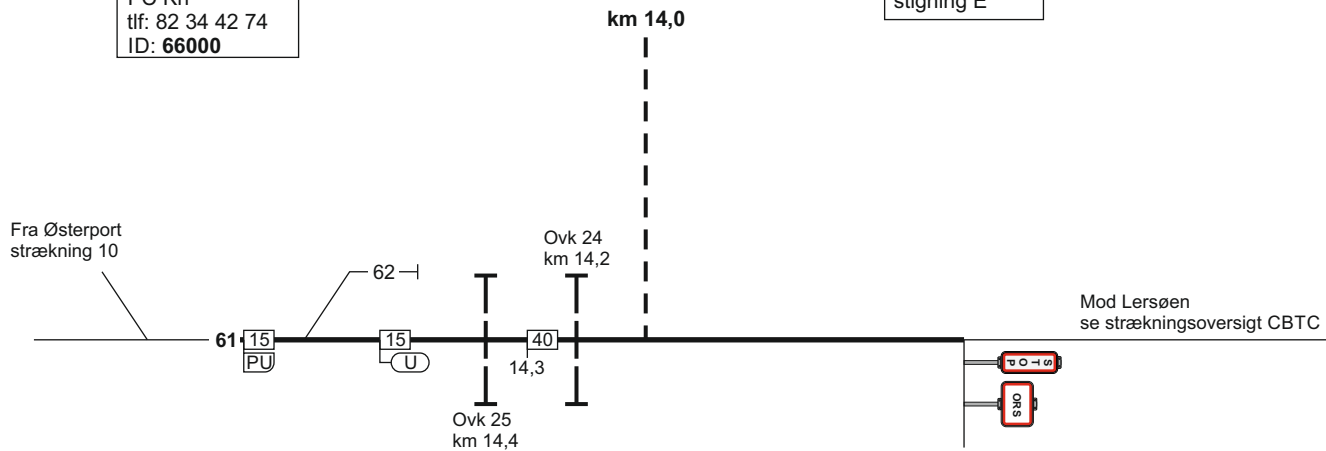
7. (Svanemøllen) - Østerport**Strækningshastighed:**

Delstrækning	Strækningshastighed (km/t)
(Svanemøllen) - Østerport	40



Østerport (Kk)
km 16,0
overgangsstation
FC Kh
tlf: 82 34 42 74
ID: **66000**

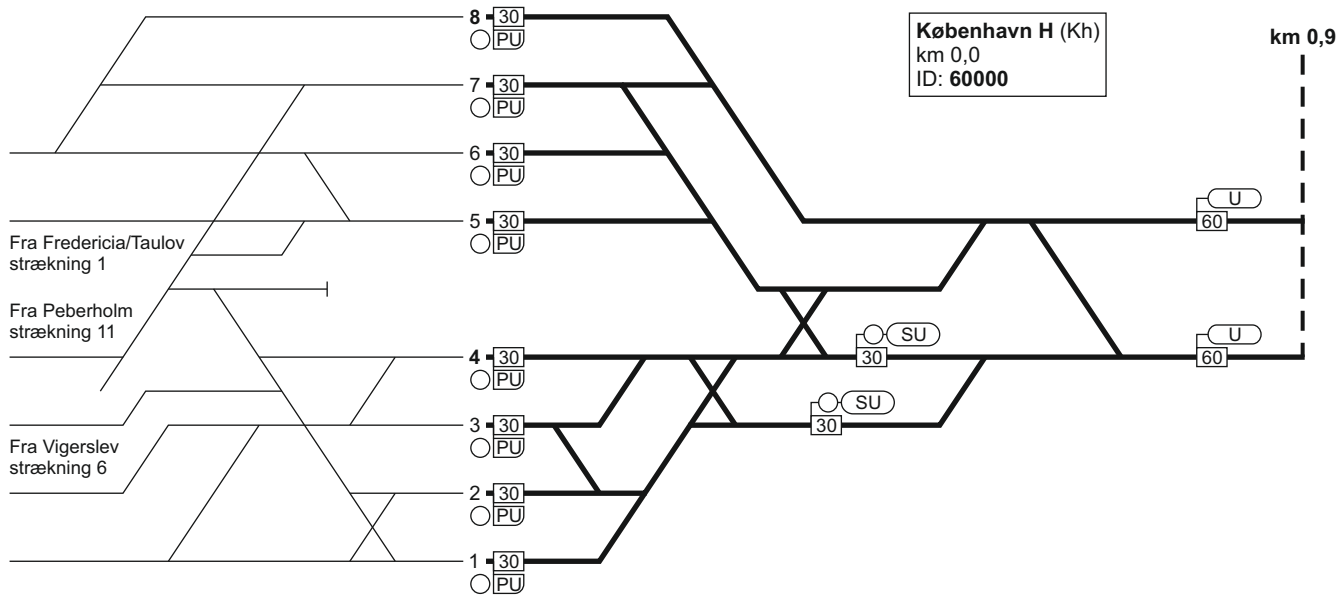

FC Kh
tlf: 82 34 42 74
linjeblok
stigning E



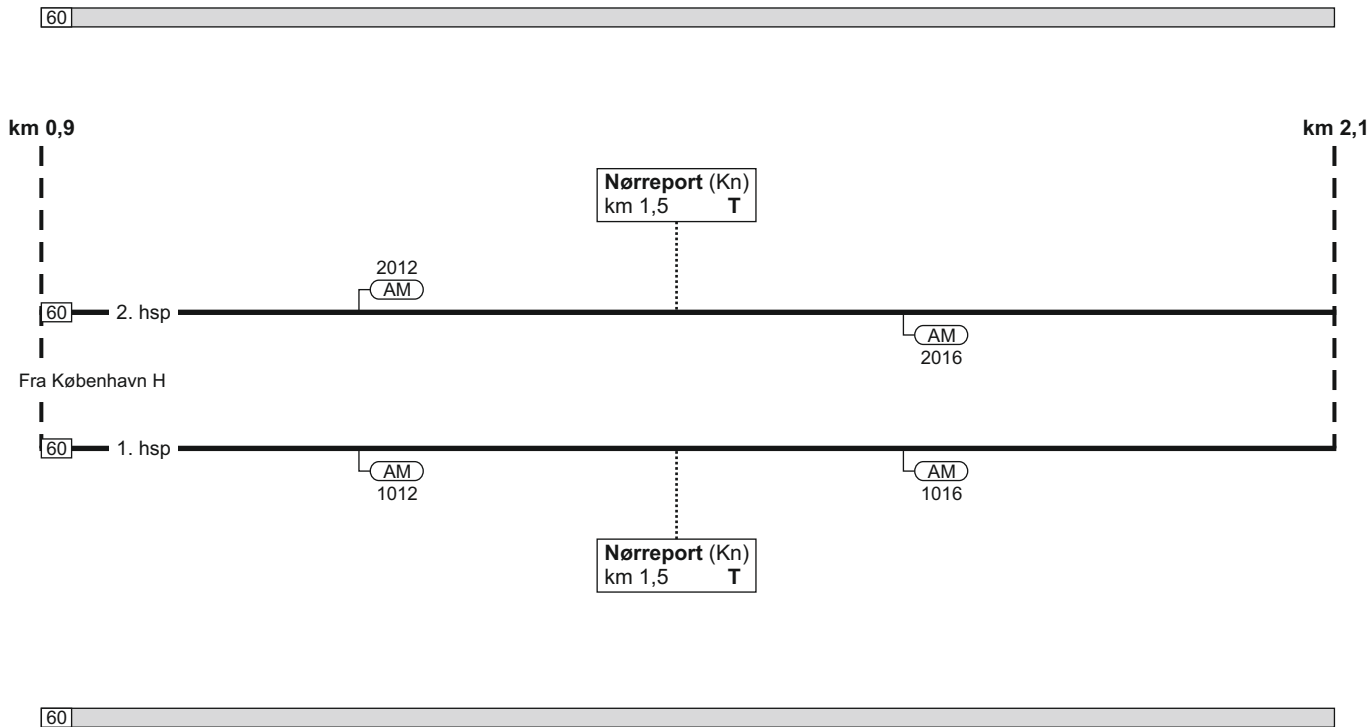
Togekspeditionssted 1	Togfølgestation 2	Sporbenyttelse 3	Standsningssted 4	Kh/FC telefonnummer
Østerport				82 34 42 74

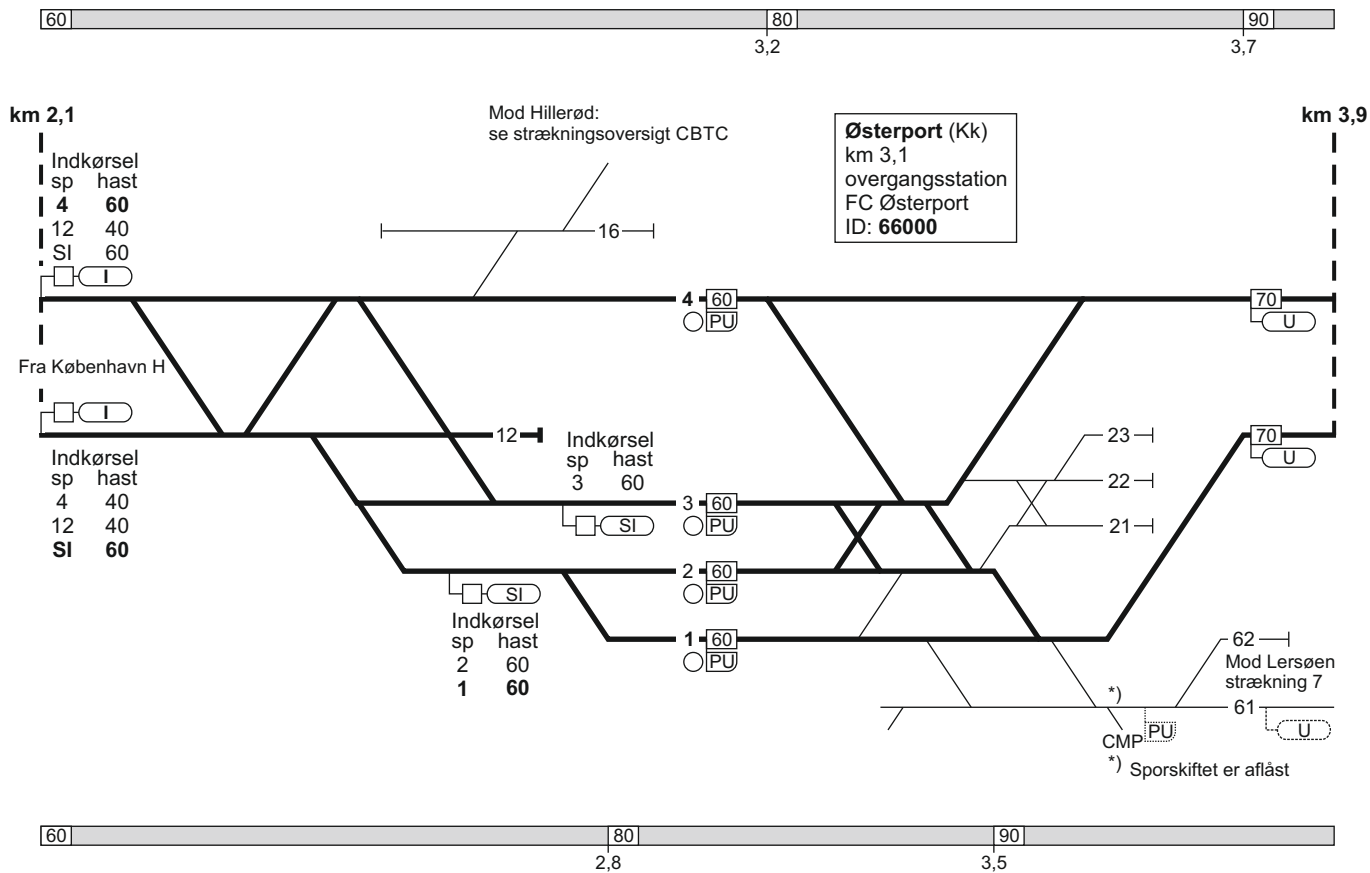
10. København - Helsingør**Strækningshastighed:**

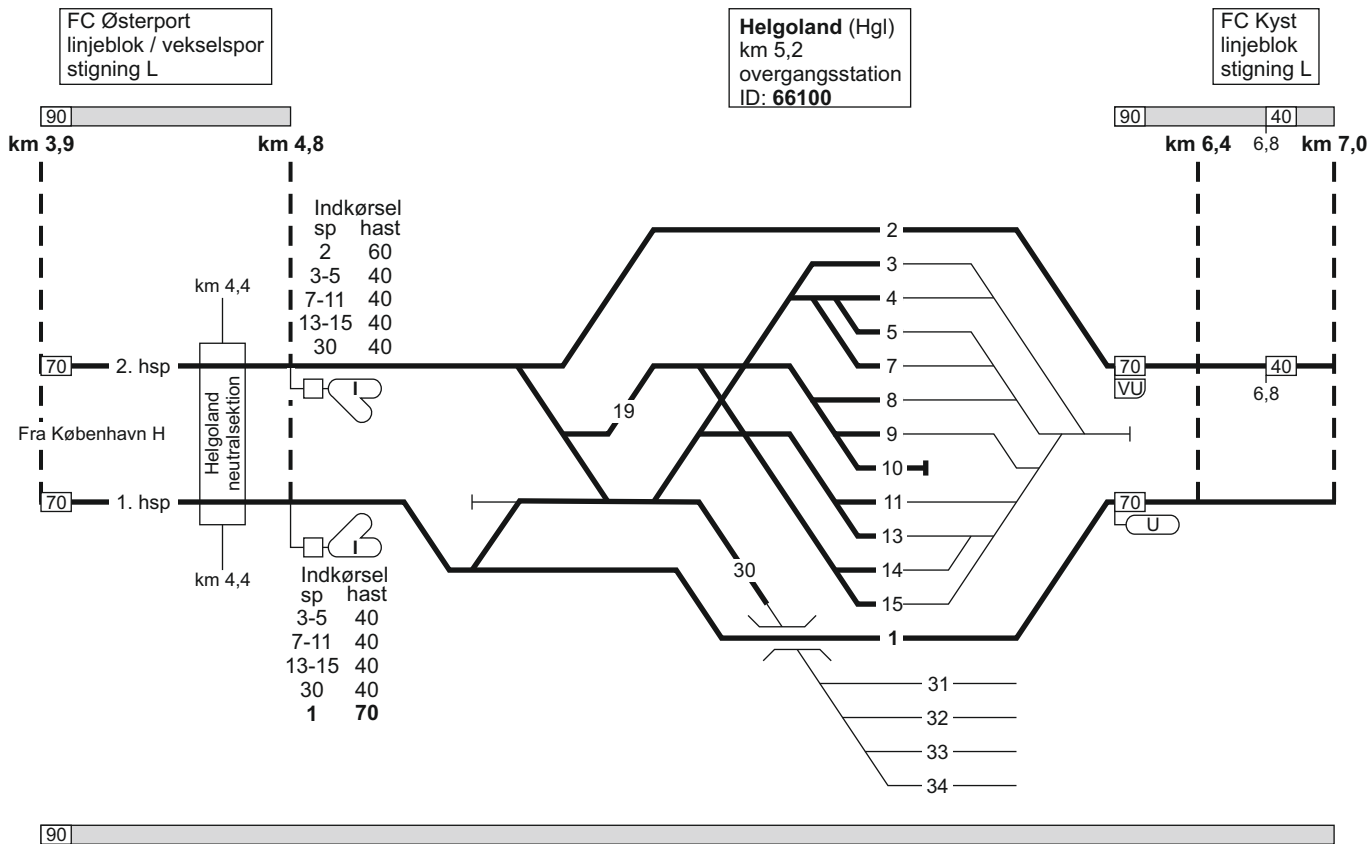
Delstrækning	Strækningshastighed (km/t)
København H - Helsingør	120



FC Østerport
linjeblok / vekselspor
stigning L

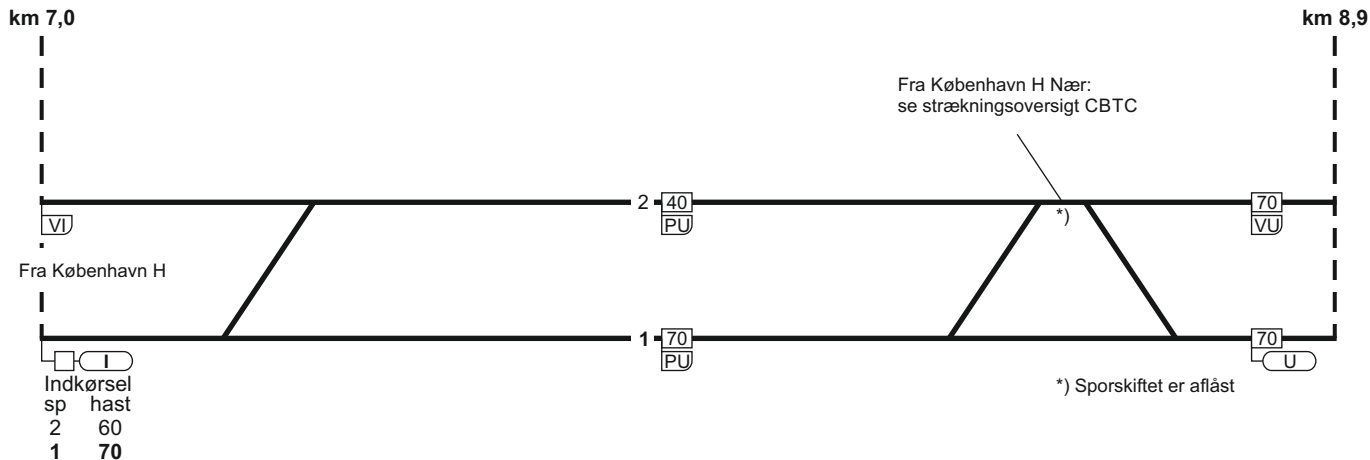






Hellerup (HI)
 km 7,8
 overgangsstation
 FC Kyst

100

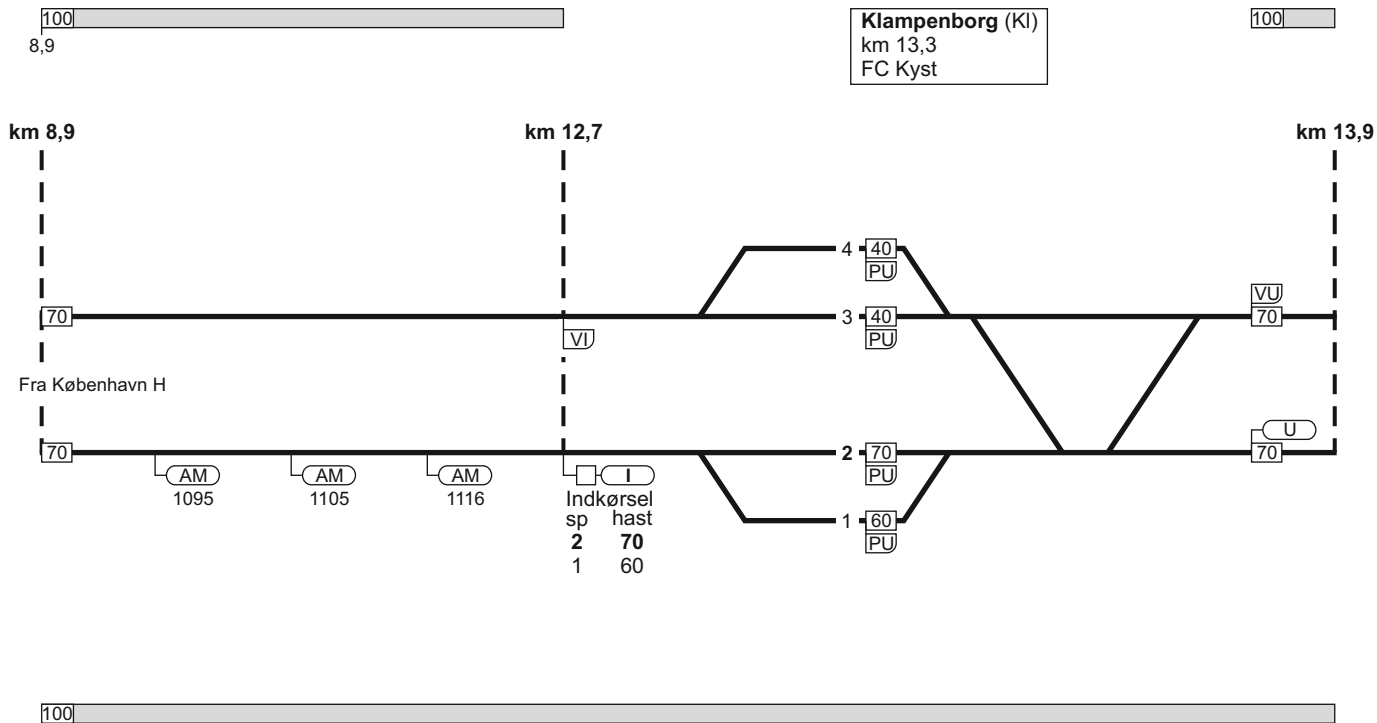


90 100

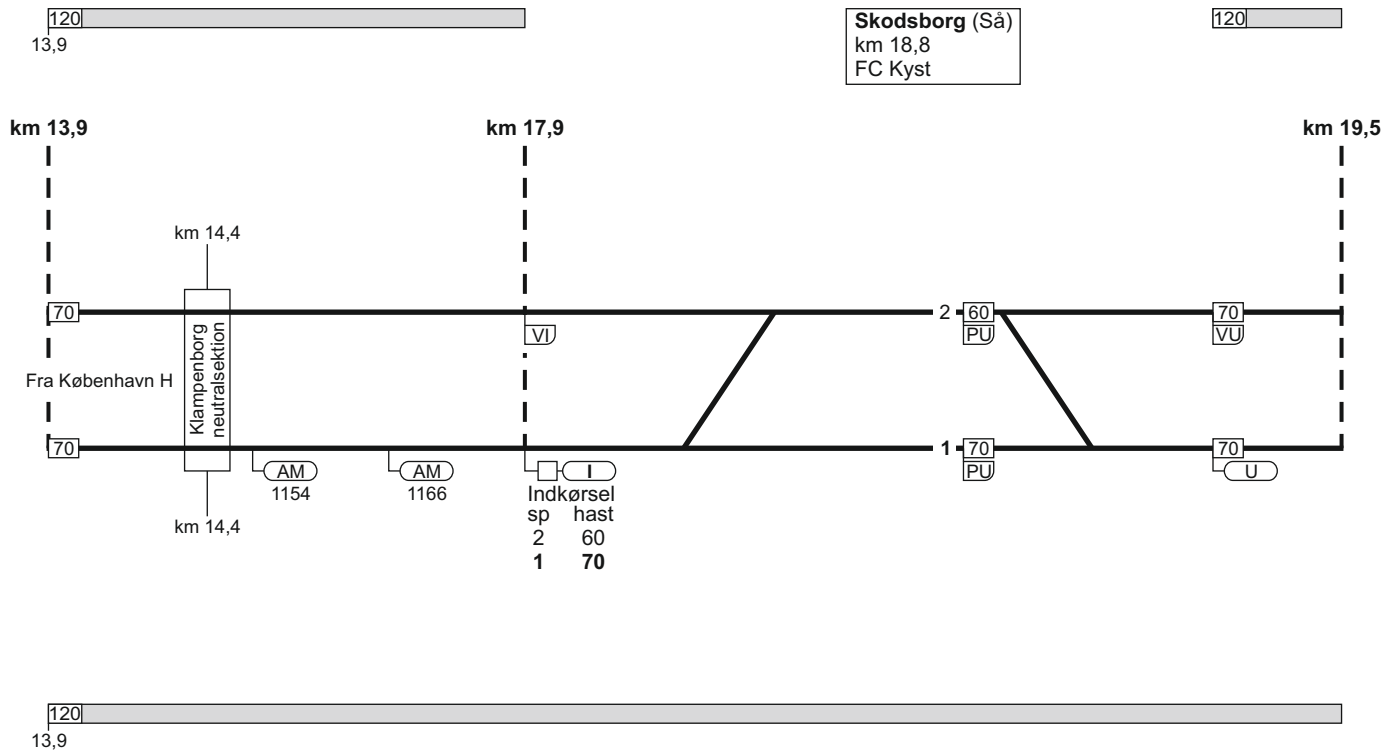
8,5

FC Kyst
linjeblok
stigning L

Klampenborg (KI)
km 13,3
FC Kyst

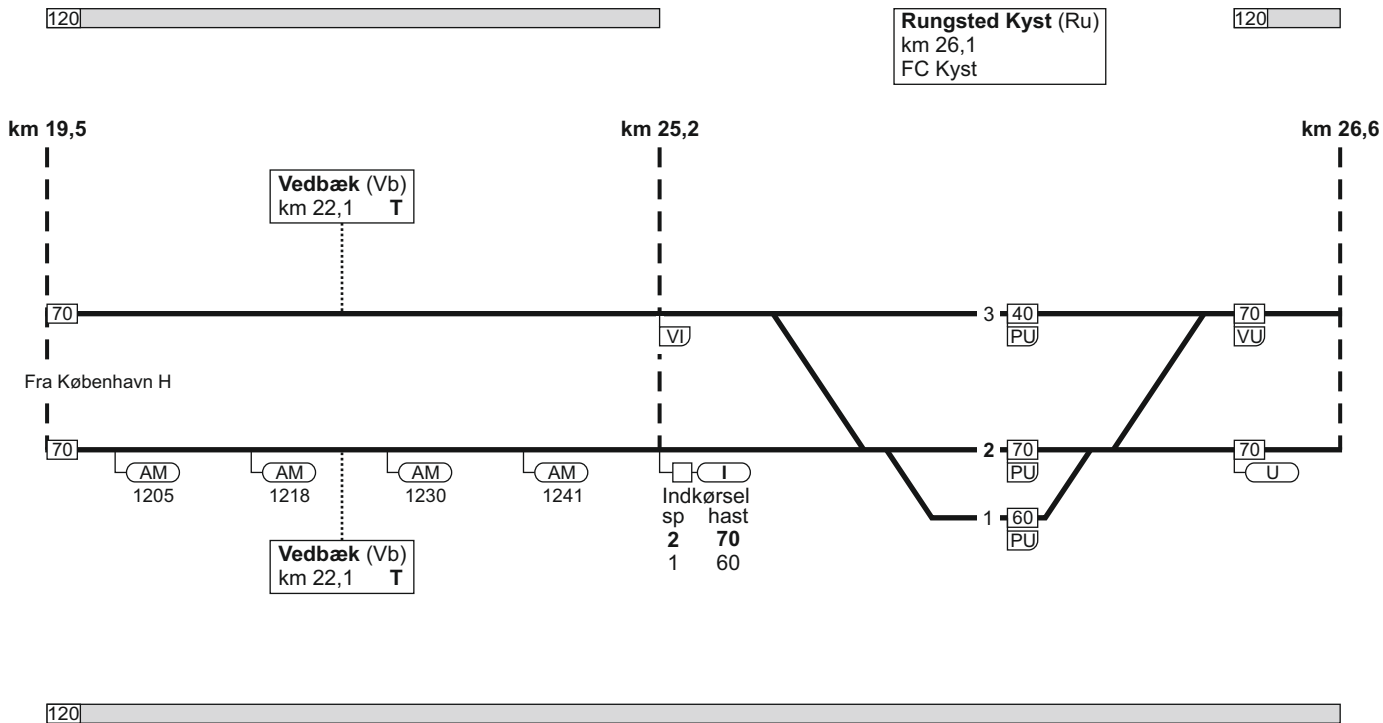


FC Kyst
linjeblok
stigning H



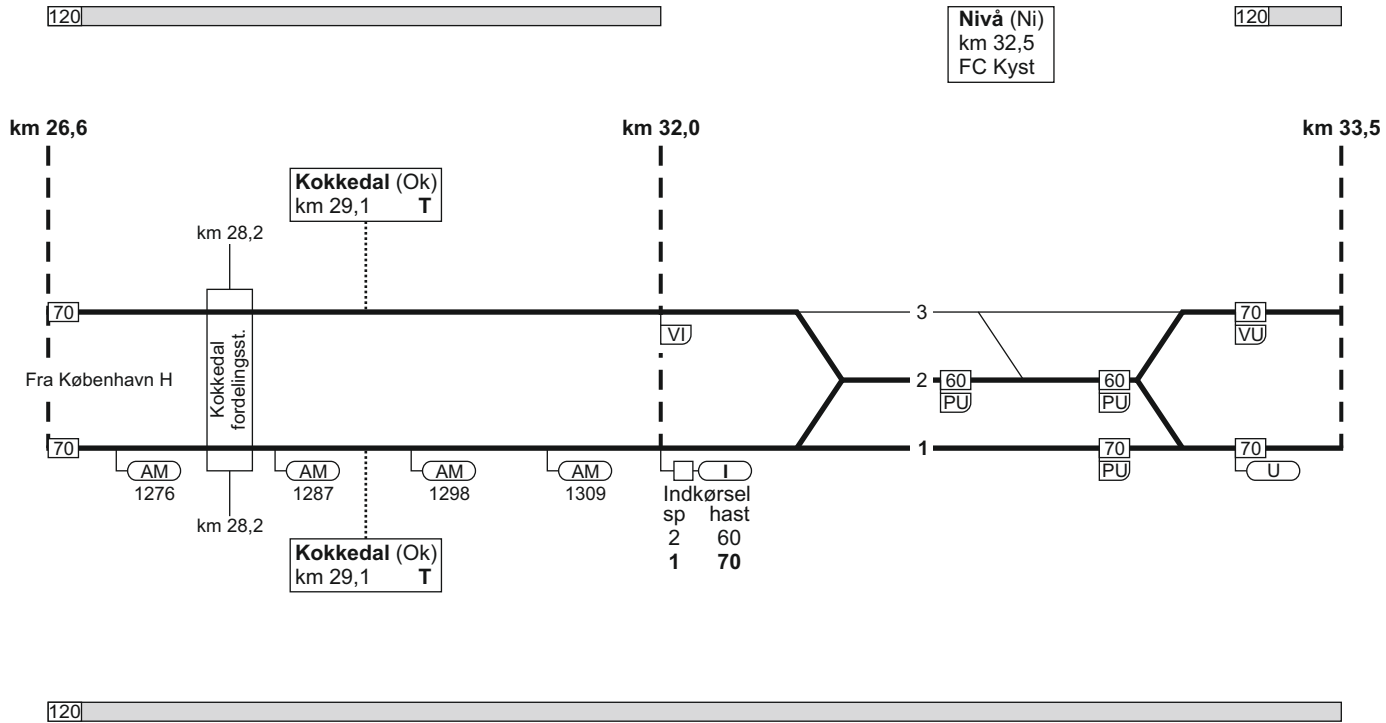
FC Kyst
linjeblok
stigning H

Rungsted Kyst (Ru)
km 26,1
FC Kyst

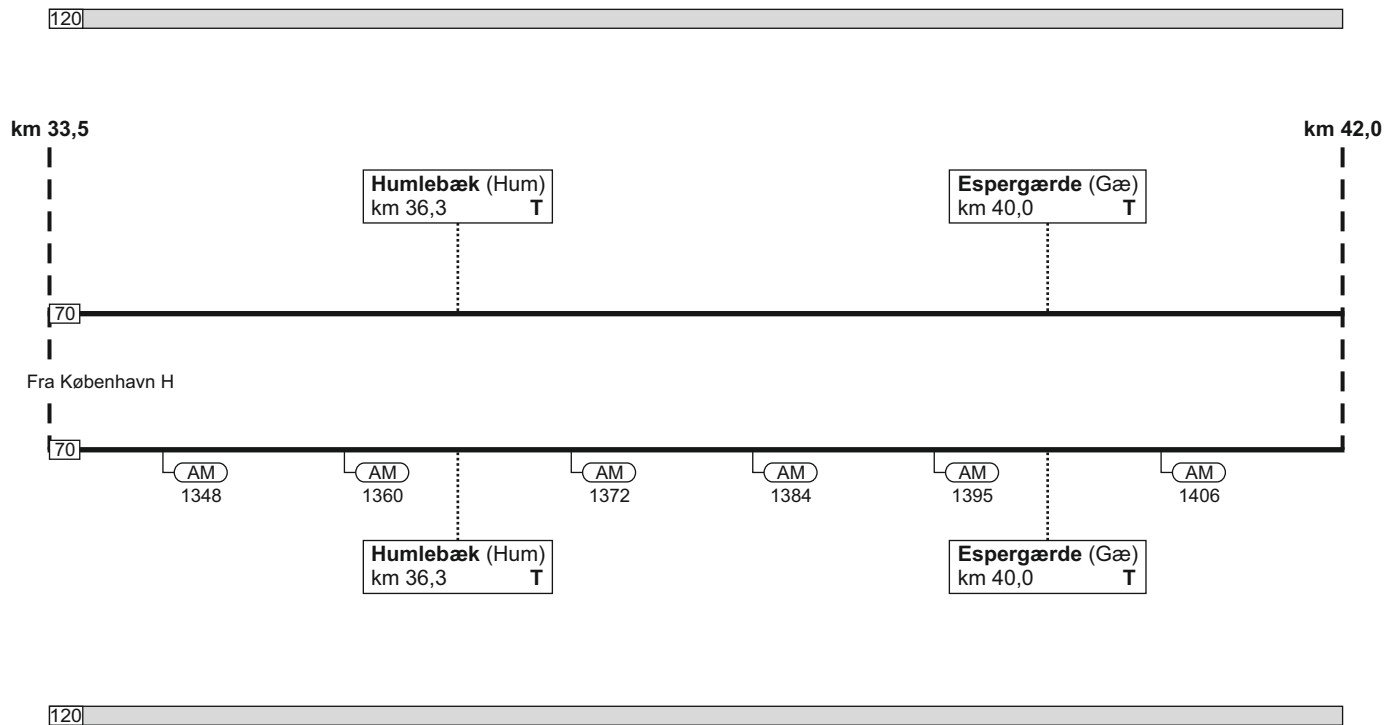


FC Kyst
linjeblok
stigning J

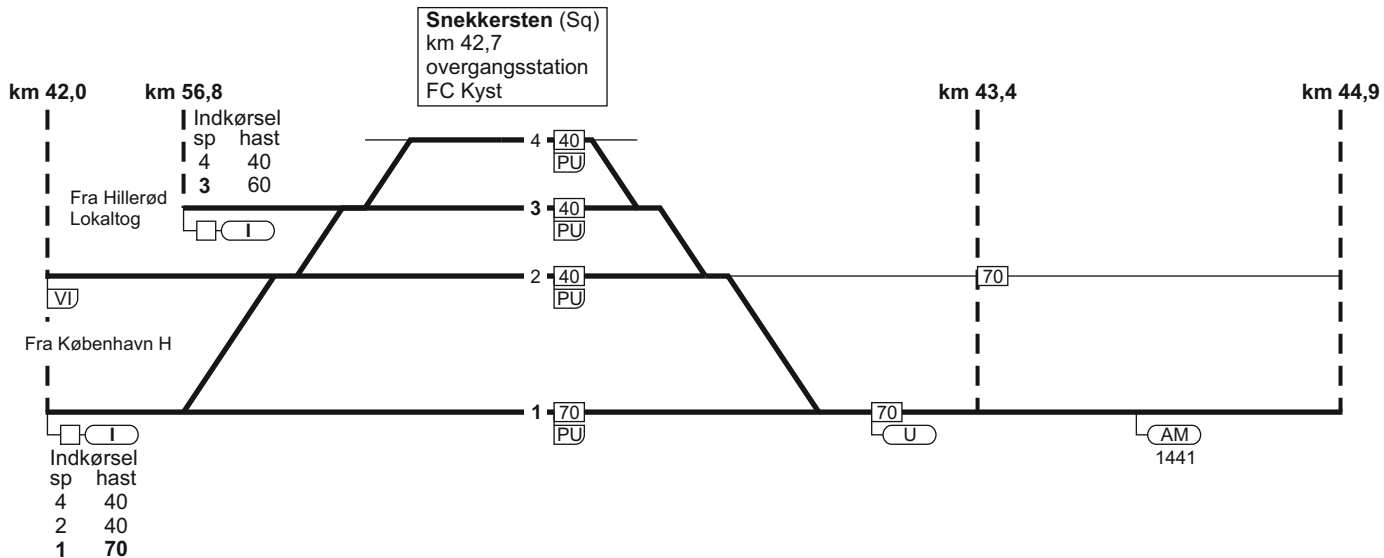
Nivå (Ni)
km 32,5
FC Kyst



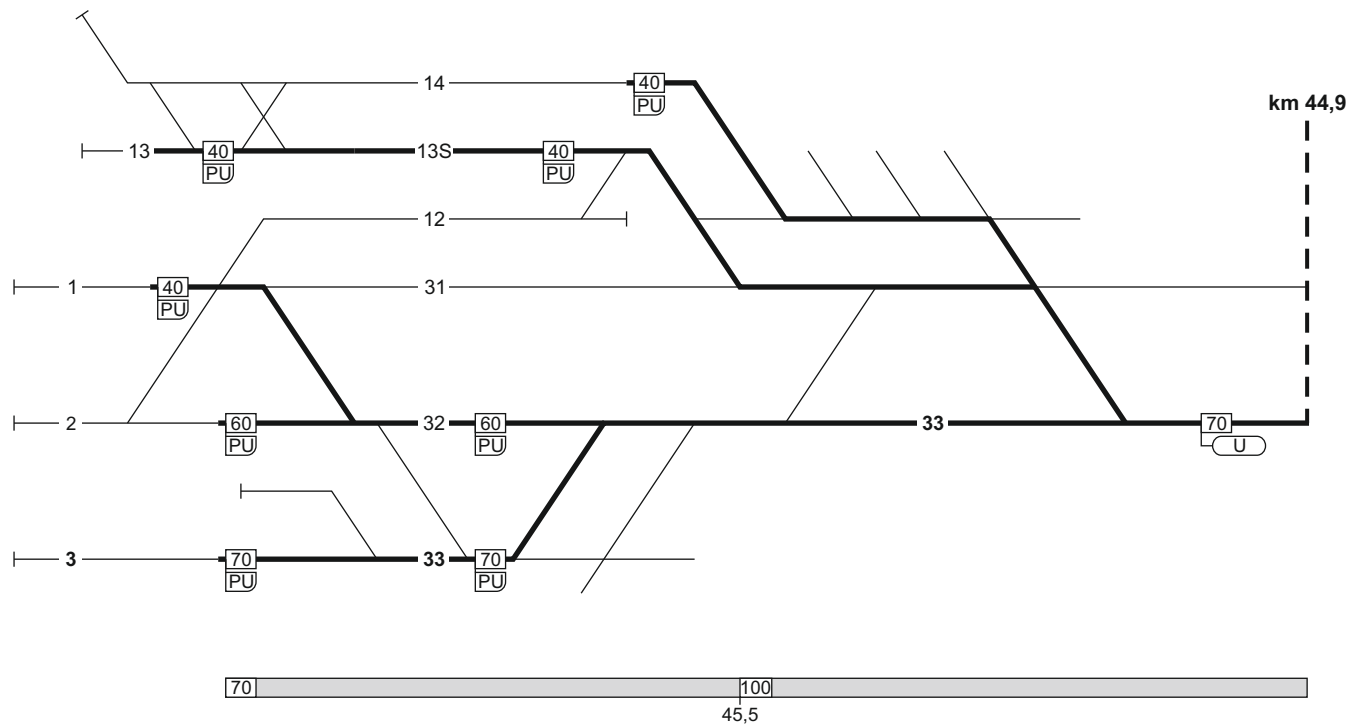
FC Kyst
linjeblok
stigning H



FC Kyst
linjeblok (kun højre spor)
stigning M

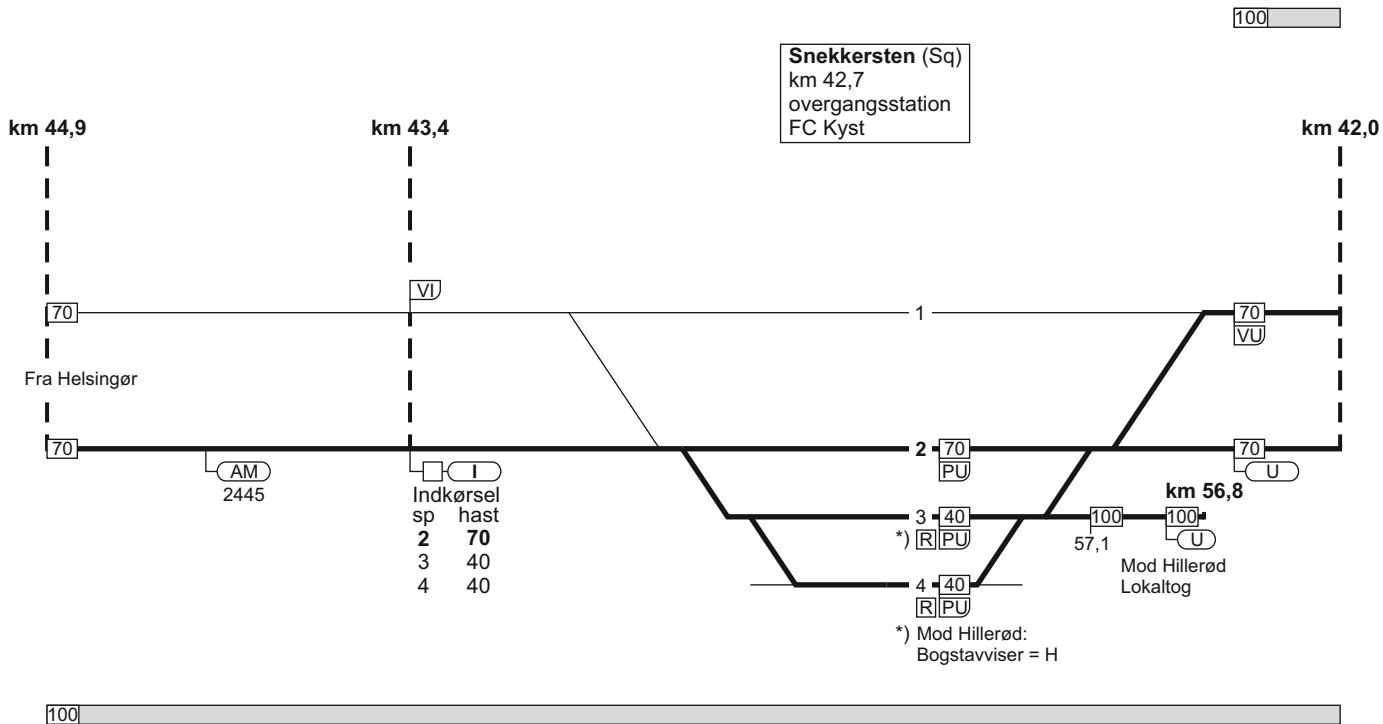


Helsingør (Hg)
 km 46,2
 overgangsstation
 ID: 66200

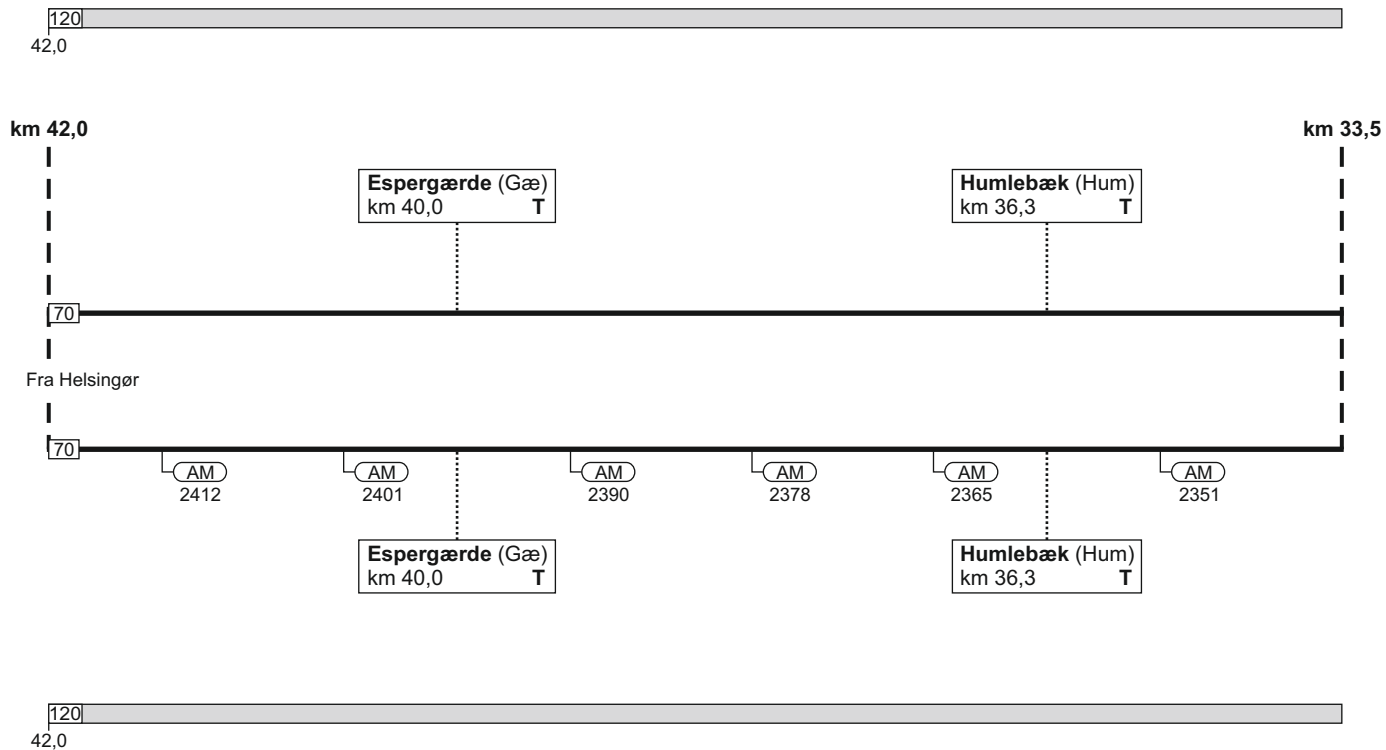


FC Kyst
linjeblok (kun højre spor)
stigning H

Snekkersten (Sq)
km 42,7
overgangsstation
FC Kyst



FC Kyst
linjeblok
stigning J



FC Kyst
linjeblok
stigning J

120

Nivå (Ni)
km 32,5
FC Kyst

km 33,5

km 32,0

km 26,6

Fra Helsingør

Kokkedal (Ok)
km 29,1
T

km 28,2

Kokkedal
fordelingsst.

km 28,2

Kokkedal (Ok)
km 29,1
T

I
Indkørsel
sp hast
2 60
3 70

70
VU

60
PU

70
PU

70
U

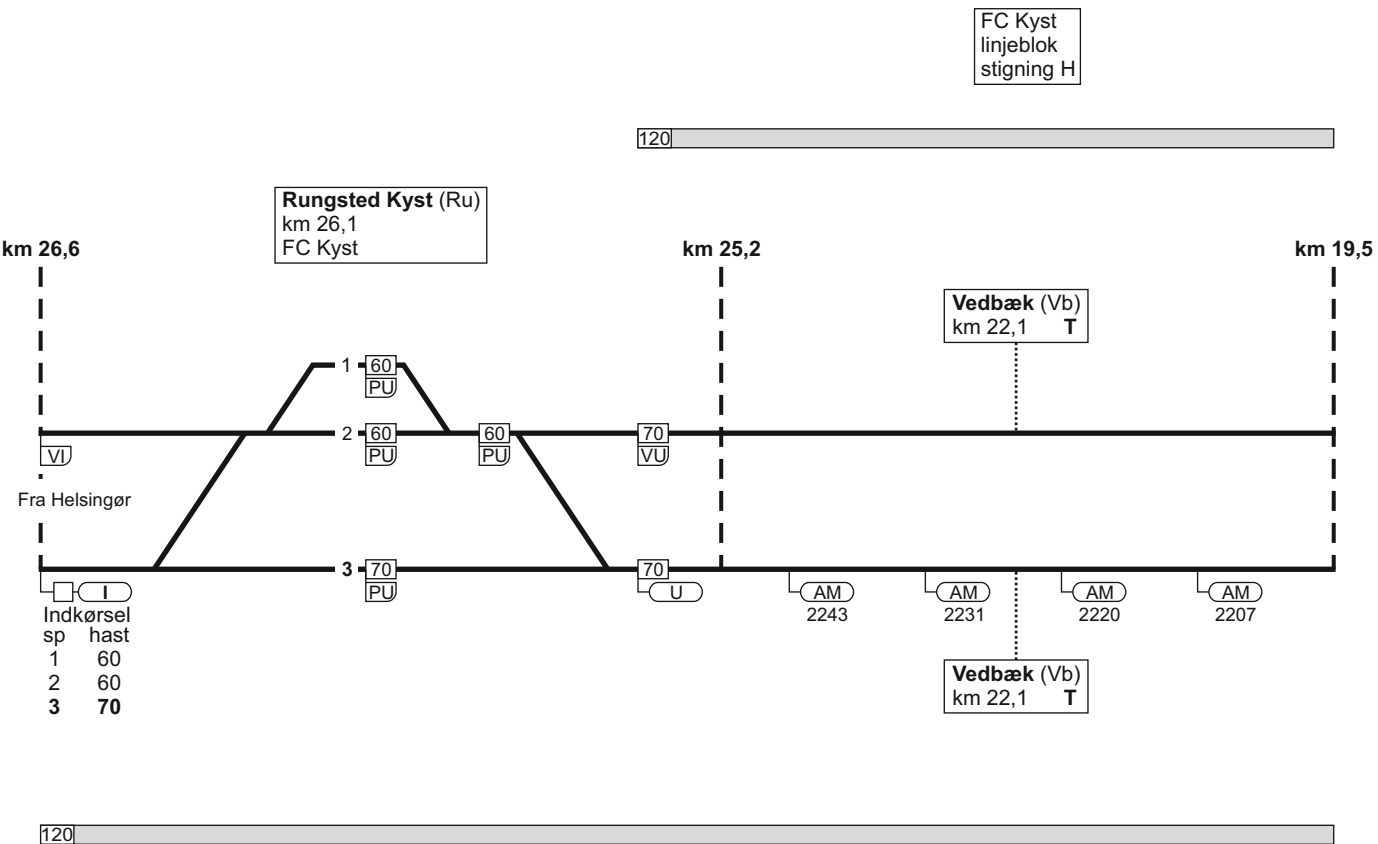
AM
2310

AM
2299

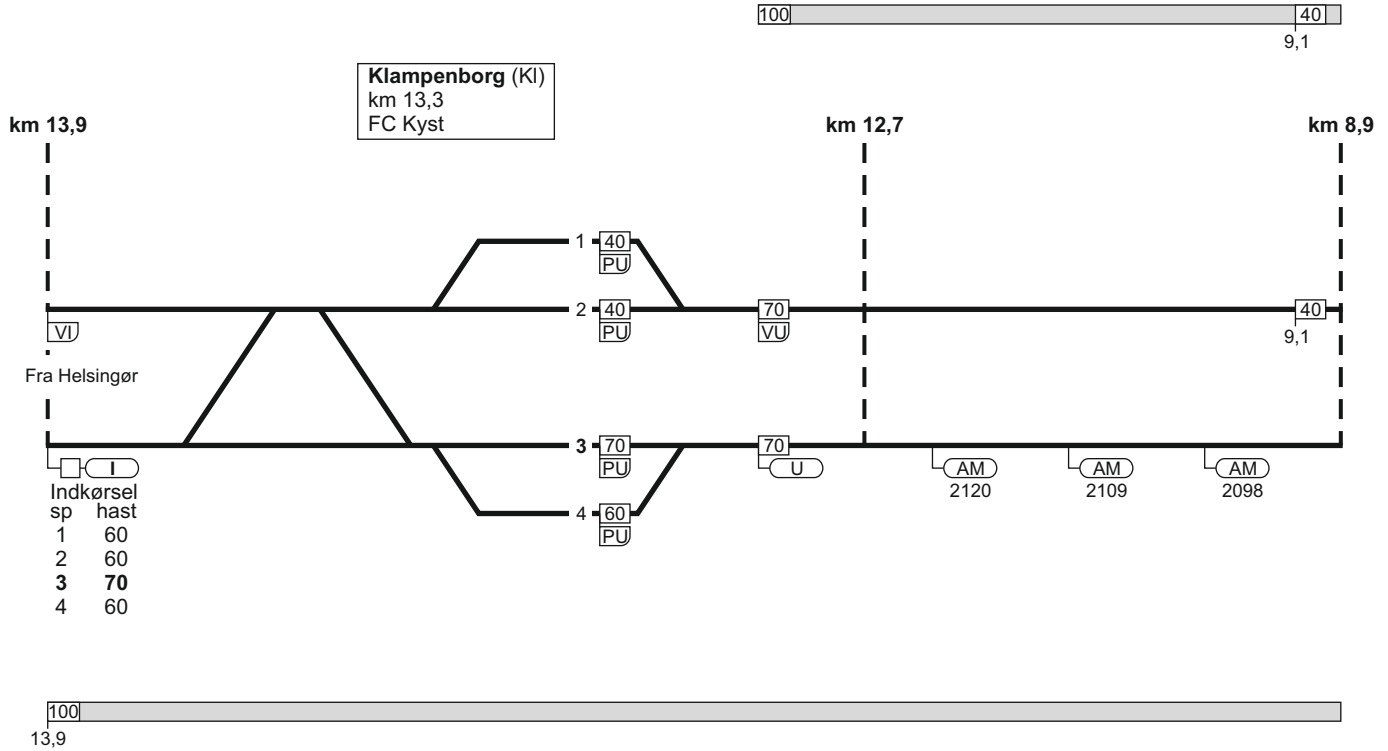
AM
2288

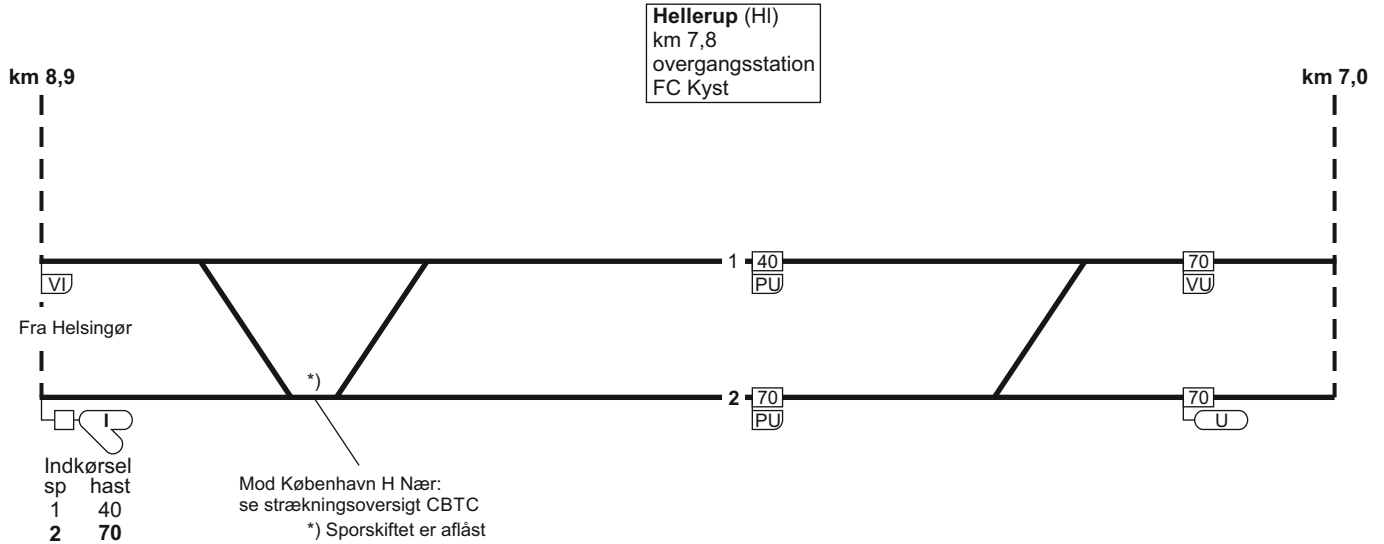
AM
2277

120



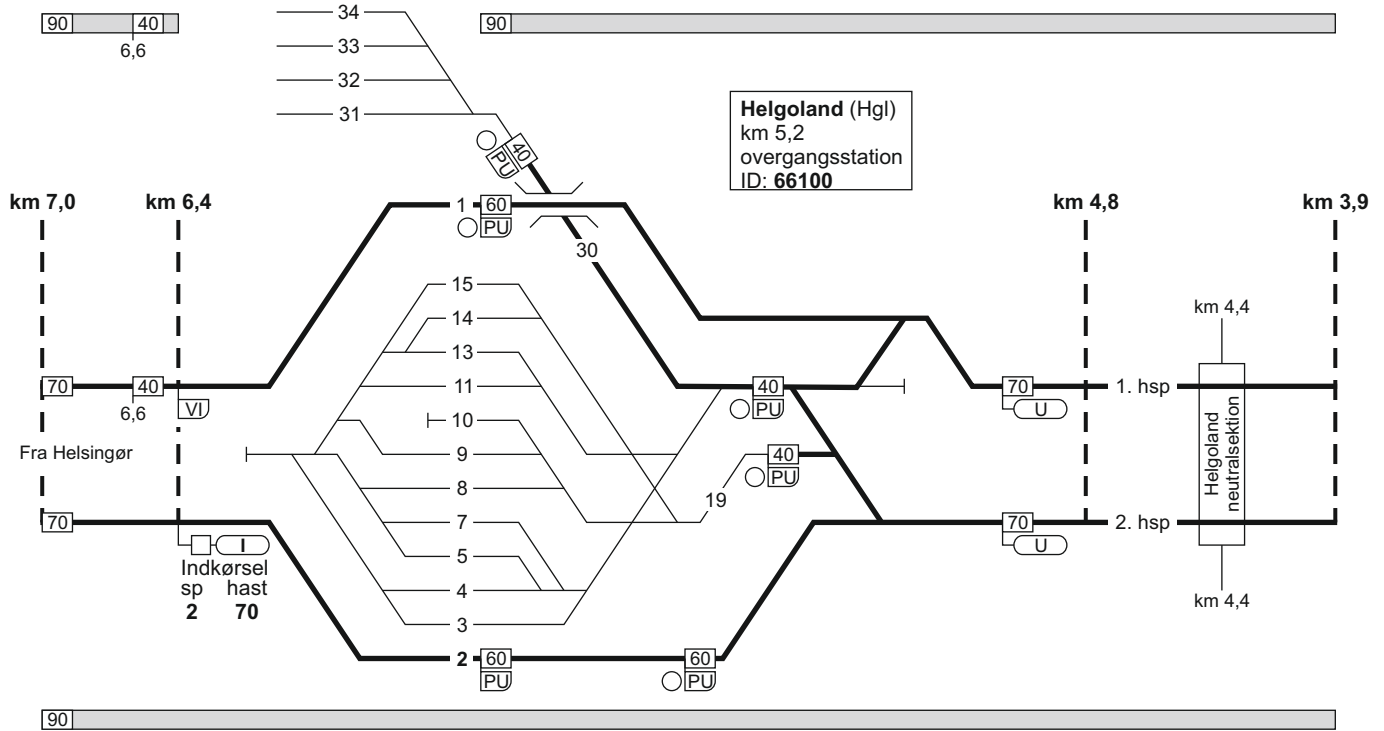
FC Kyst
linjeblok
stigning K

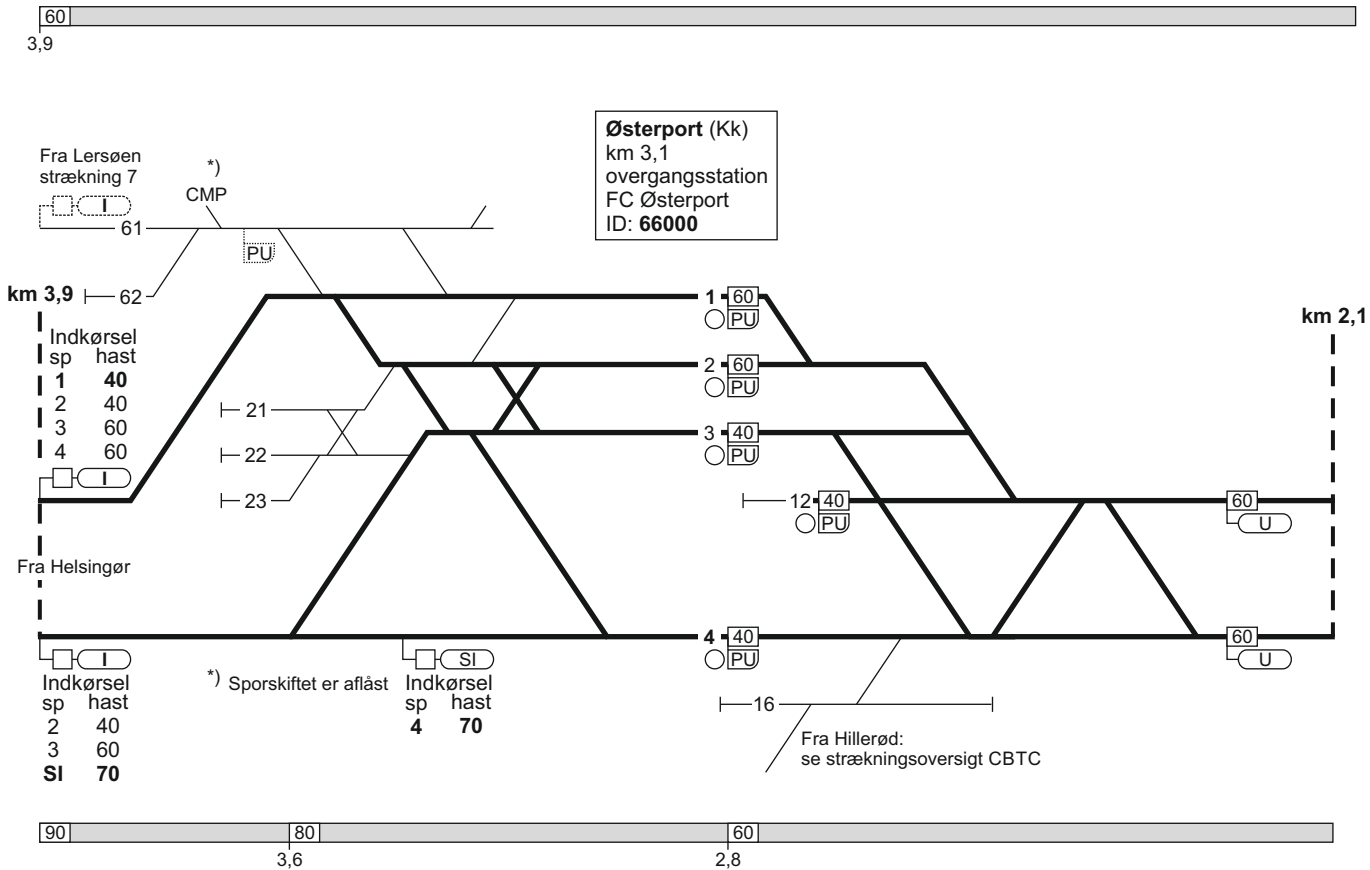




FC Kyst
linjeblok
stigning H

FC Østerport
linjeblok / vekselspor
stigning H





FC Østerport
linjeblok / vekselspor
stigning L



km 2,1

km 0,9

Nørreport (Kn)
km 1,5 T

1013
AM

60 1. hsp

AM
1017

Fra Helsingør

60 2. hsp

AM
2017

AM
2013

Nørreport (Kn)
km 1,5 T

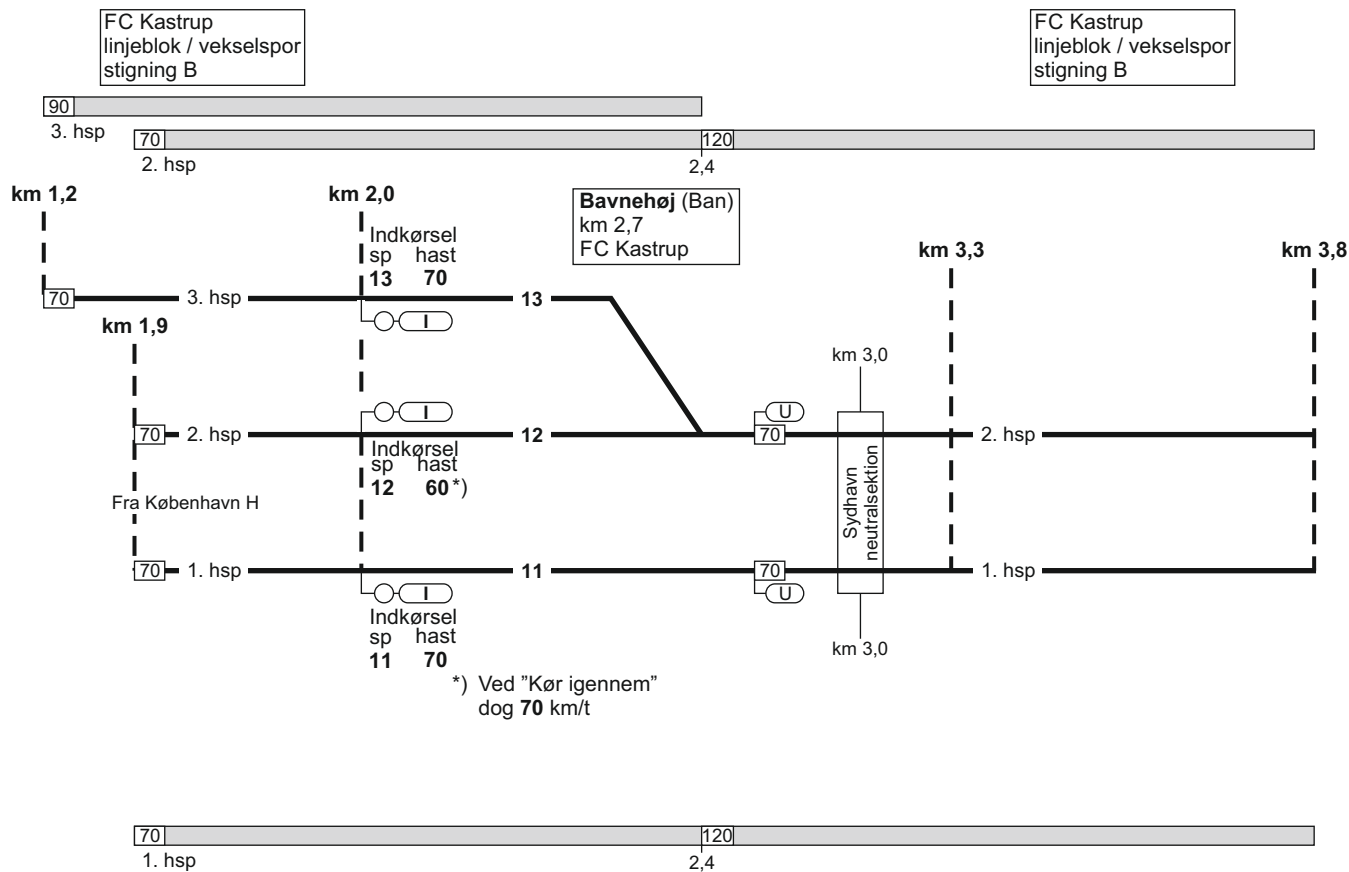


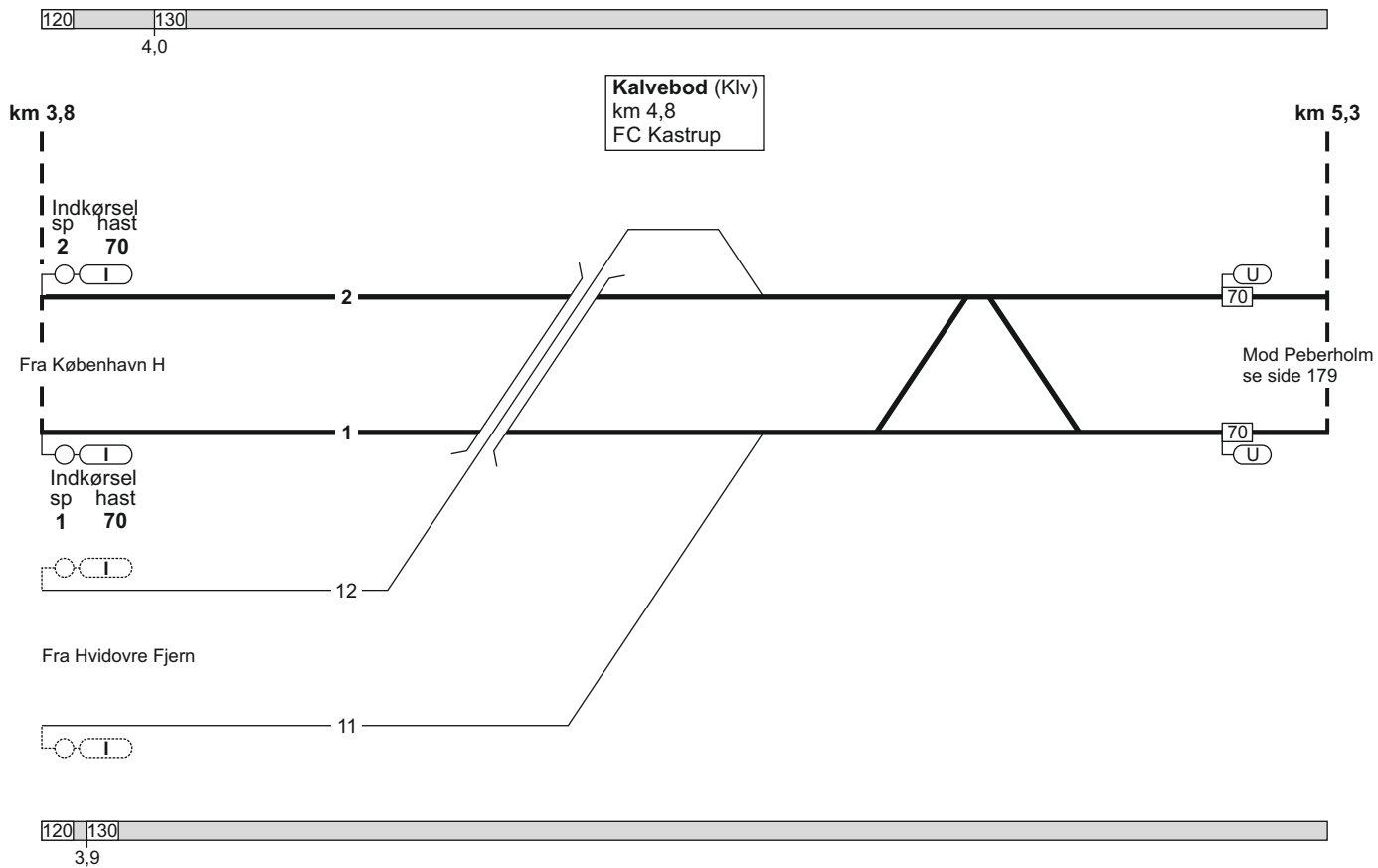
Togekspeditionssted 1	Togfølgestation 2	Sporbenyttelse 3	Standsningssted 4	Kmp/FC telefonnummer 5
København H.			<p>Passagertog der ankommer på hverdage i tidsrummet kl 02.00 - 04.30 og på søndage i tidsrummet kl. 02.00 - 05.30, skal, hvis toglængden er over 200 meter, standse ud for «S-mærket» (SR-mærke 17.18.).</p> <p>Øvrige passagertog, der ankommer i samme tidsrum skal standse ud for deres respektive standsningsmærker (SR-mærke 17.20.).</p>	<p>Kmp: 82 34 12 14 eller 82 34 26 12</p> <p>GSM-R: 81 99 12 00</p> <p>FC Østerport: Kh (ekskl.) - Hgl (ekskl.) 82 34 42 74</p> <p>GSM-R: 81 99 12 60</p> <p>FC Kyst: Hgl (ekskl.) - Hg (ekskl.) 82 34 42 75</p> <p>GSM-R: 81 99 12 02</p>
Østerport			<p>Ankommende tog i spor 12 bestående af 11 køretøjer skal køre helt frem til mærke «Stop».</p> <p>For stammer som udtages på Østerport, hhv. fortsætter som materieltog til Helgoland, afgiver tgf. færdigmelding til lkf.</p>	<p>Kmp: 82 34 42 74</p> <p>GSM-R: 81 99 12 60</p>

Togekspeditionssted 1	Togfølgestation 2	Sporbenyttelse 3	Standsningssted 4	Kmp/FC telefonnummer 5
Helgoland				Kmp: 82 34 24 43 GSM-R: 81 99 12 61
Helsingør				Kmp: 82 34 09 11 GSM-R: 81 99 12 62

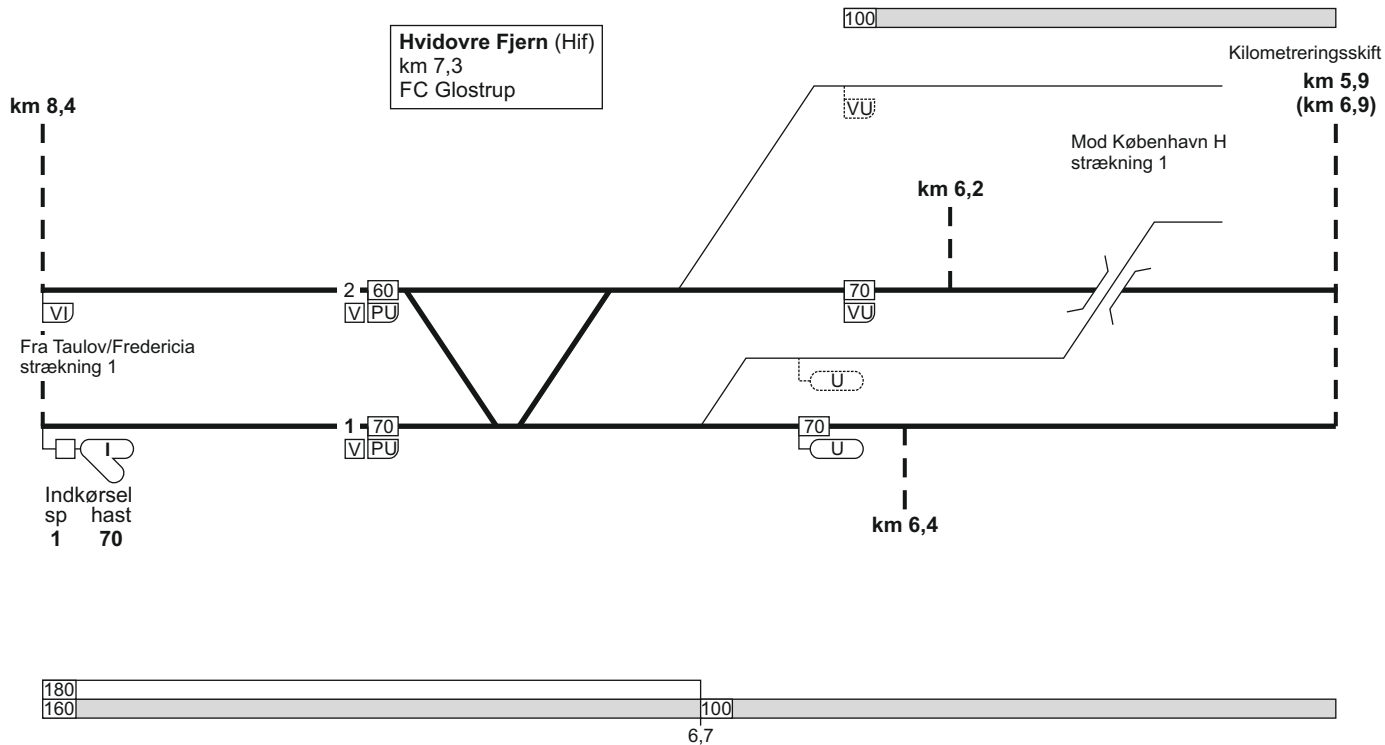
11. København H / Hvidovre Fjern - Peberholm**Strækningshastighed:**

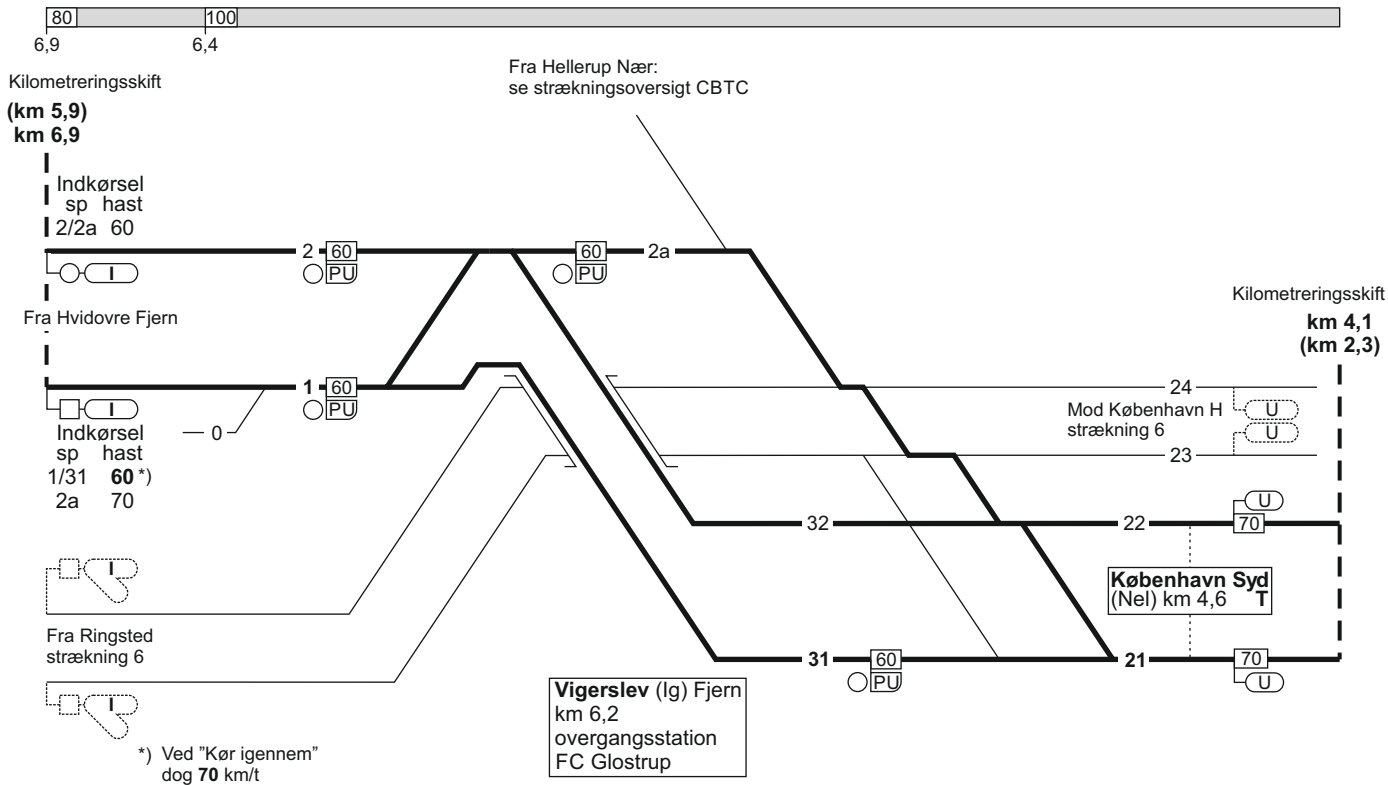
Delstrækning	Strækningshastighed (km/t)
København H / Vigerslev - Københavns Lufthavn Kastrup	160
Hvidovre Fjern - Vigerslev	100
Københavns Lufthavn Kastrup - Peberholm	180

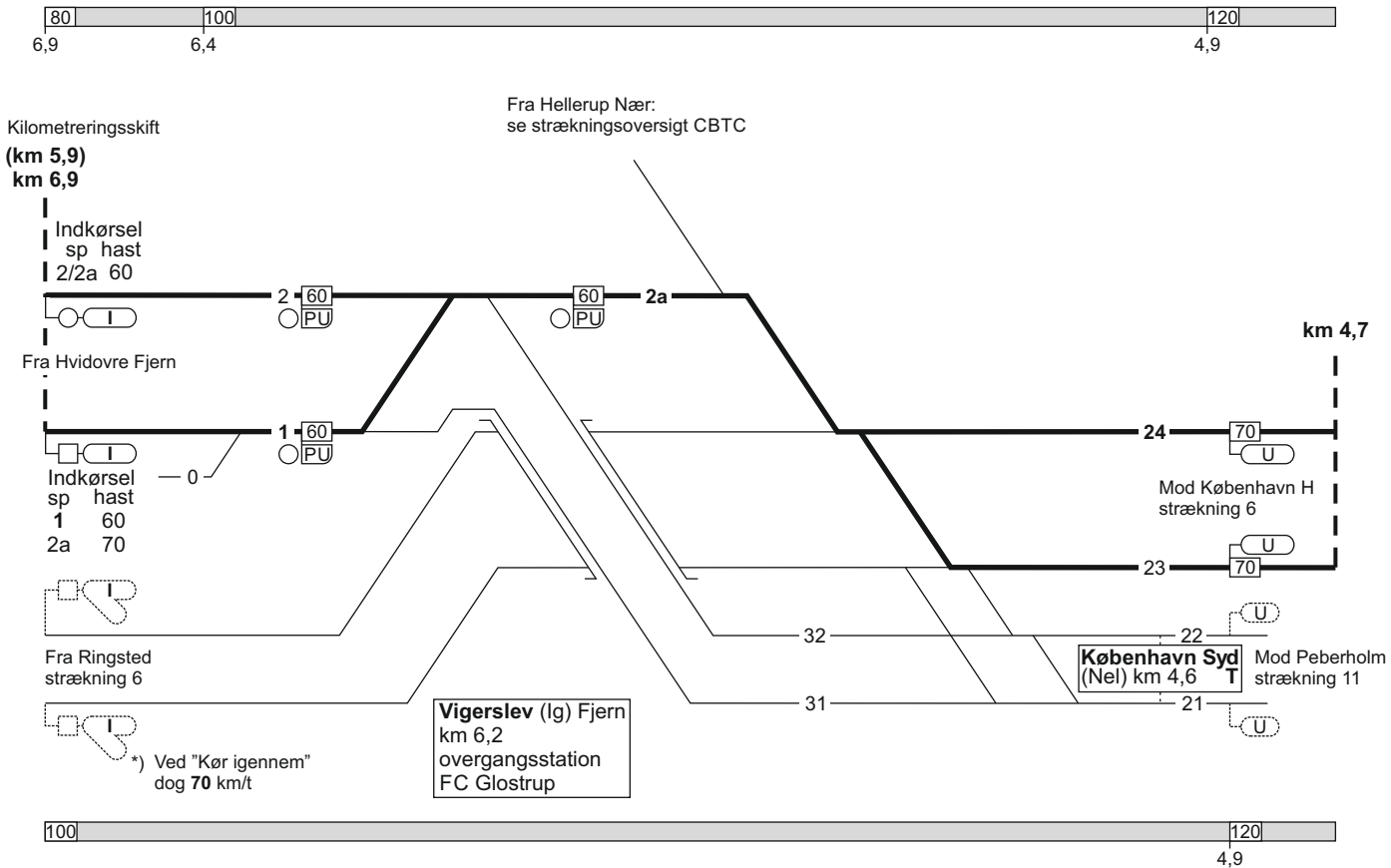




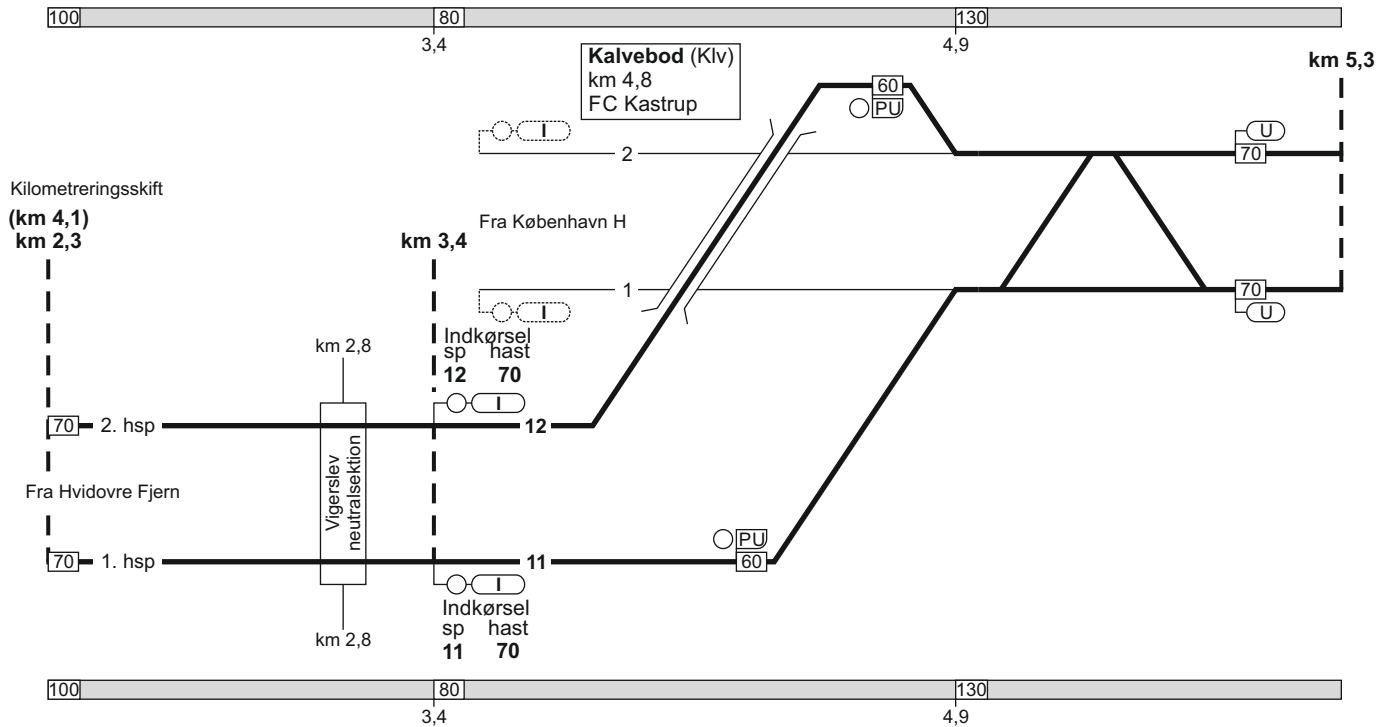
FC Glostrup
linjeblok
stigning M



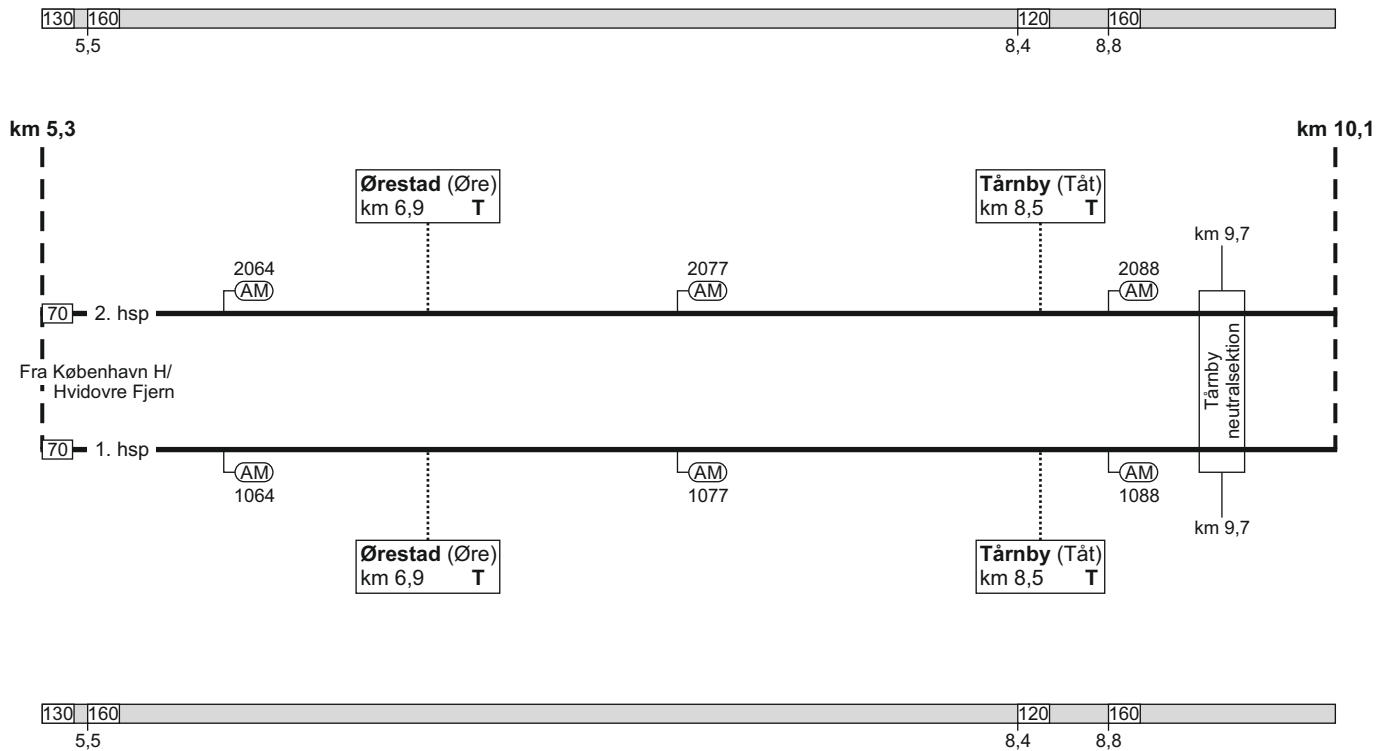




FC Glostrup
linjeblok / vekselspor
stigning F



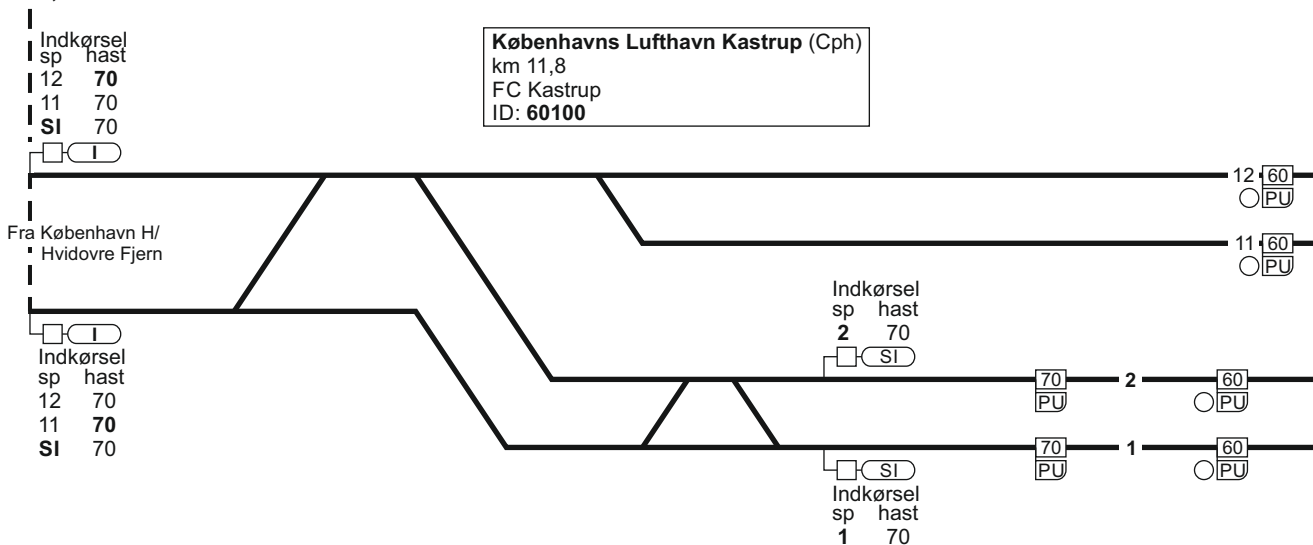
FC Kastrup
linjeblok / vekselspor
stigning F




Spor 12



km 10,1



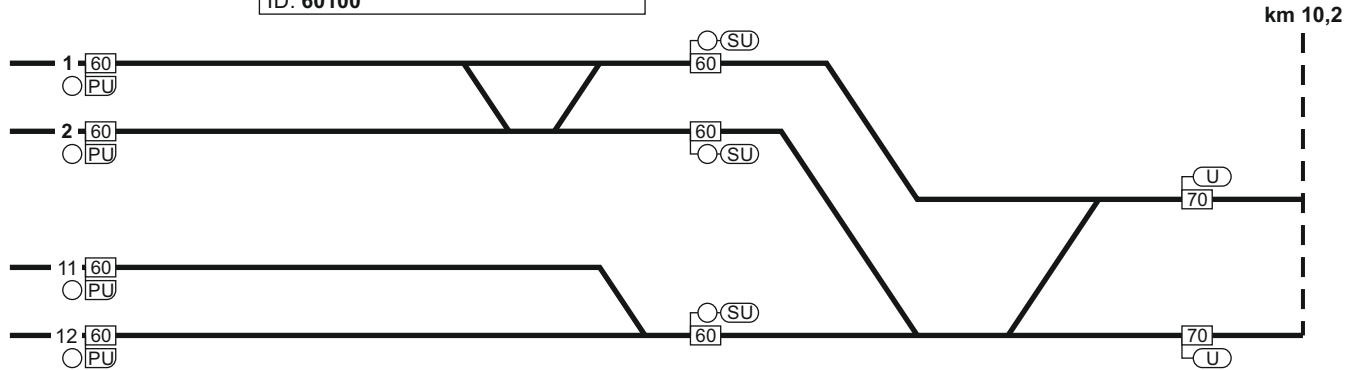
Spor 11



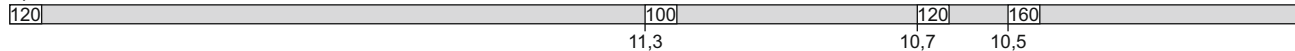
Spor 11



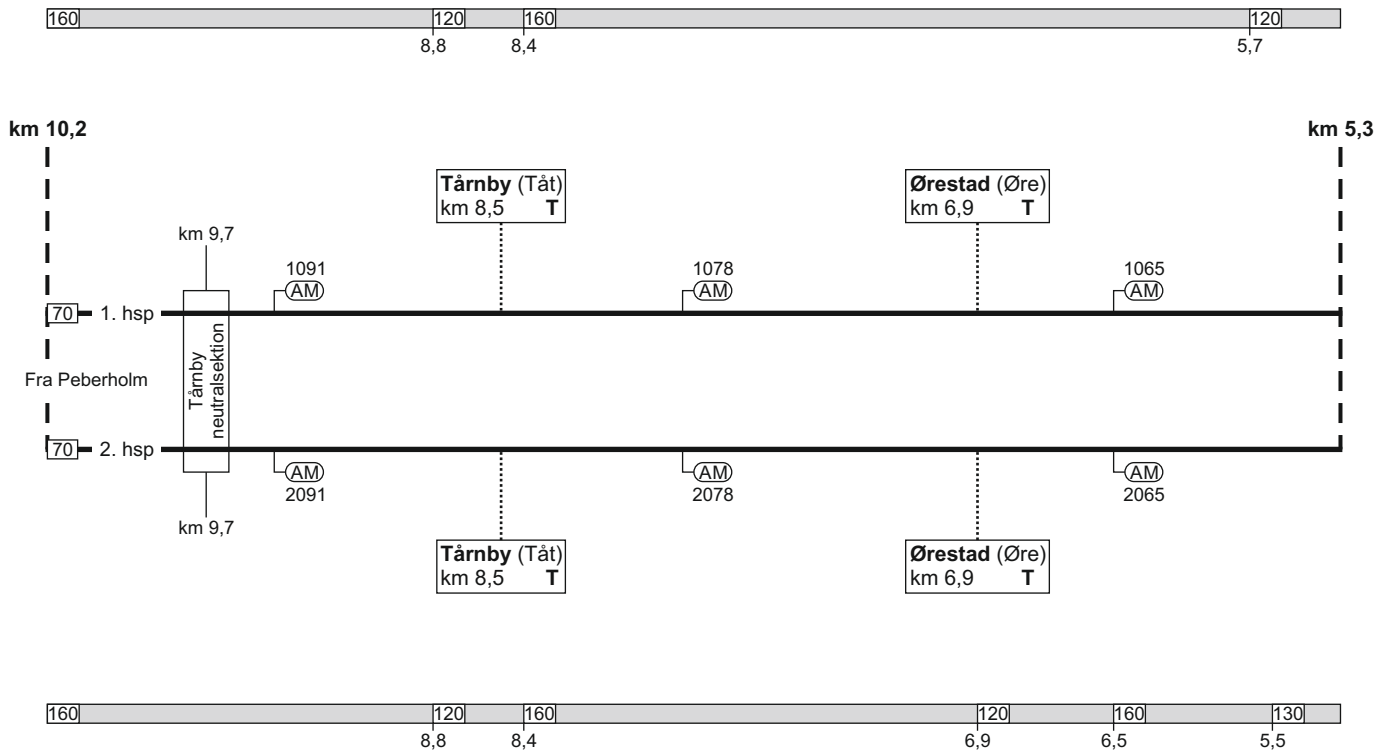
Københavns Lufthavn Kastrup (Cph)
 km 11,8
 FC Kastrup
 ID: 60100

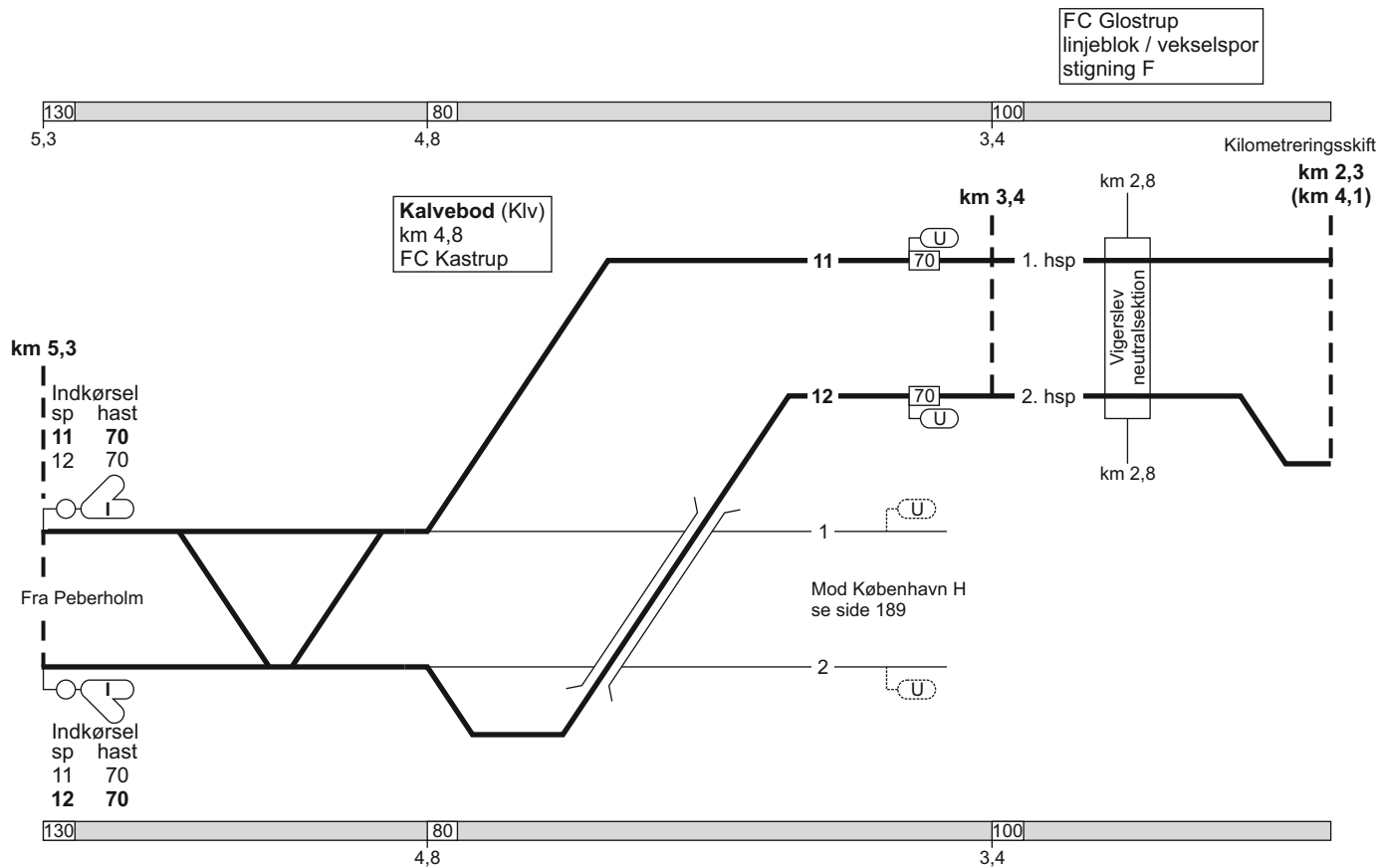


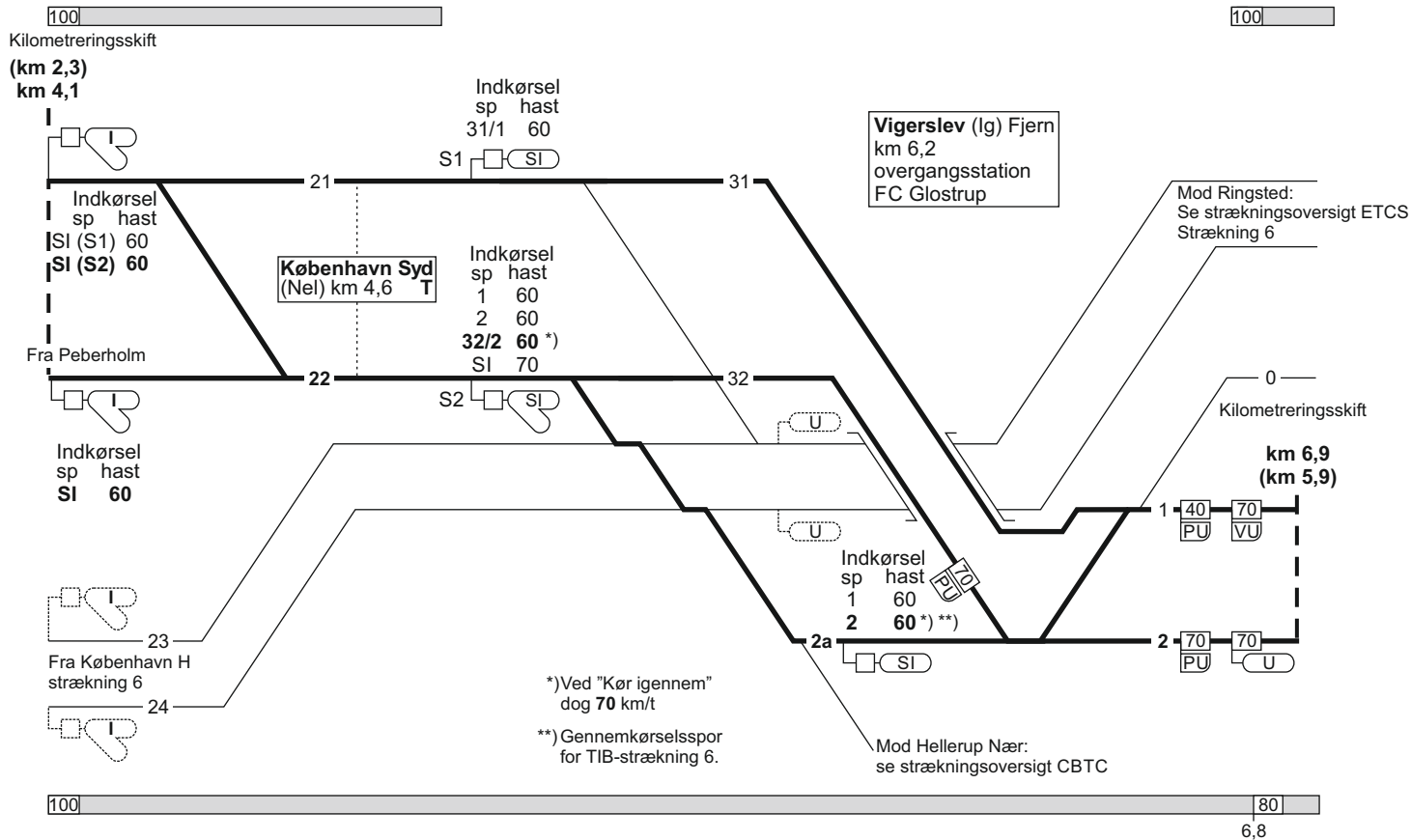
Spor 12



FC Kastrup
linjeblok / vekselspor
stigning H









Kalvebod (Klv)
km 4,8
FC Kastrup

km 5,3

Indkørsel	
sp	hast
1	70
2	70



Indkørsel	
sp	hast
1	70
2	70

11



Mod Hvidovre Fjern
se side 425

km 3,8

12



1

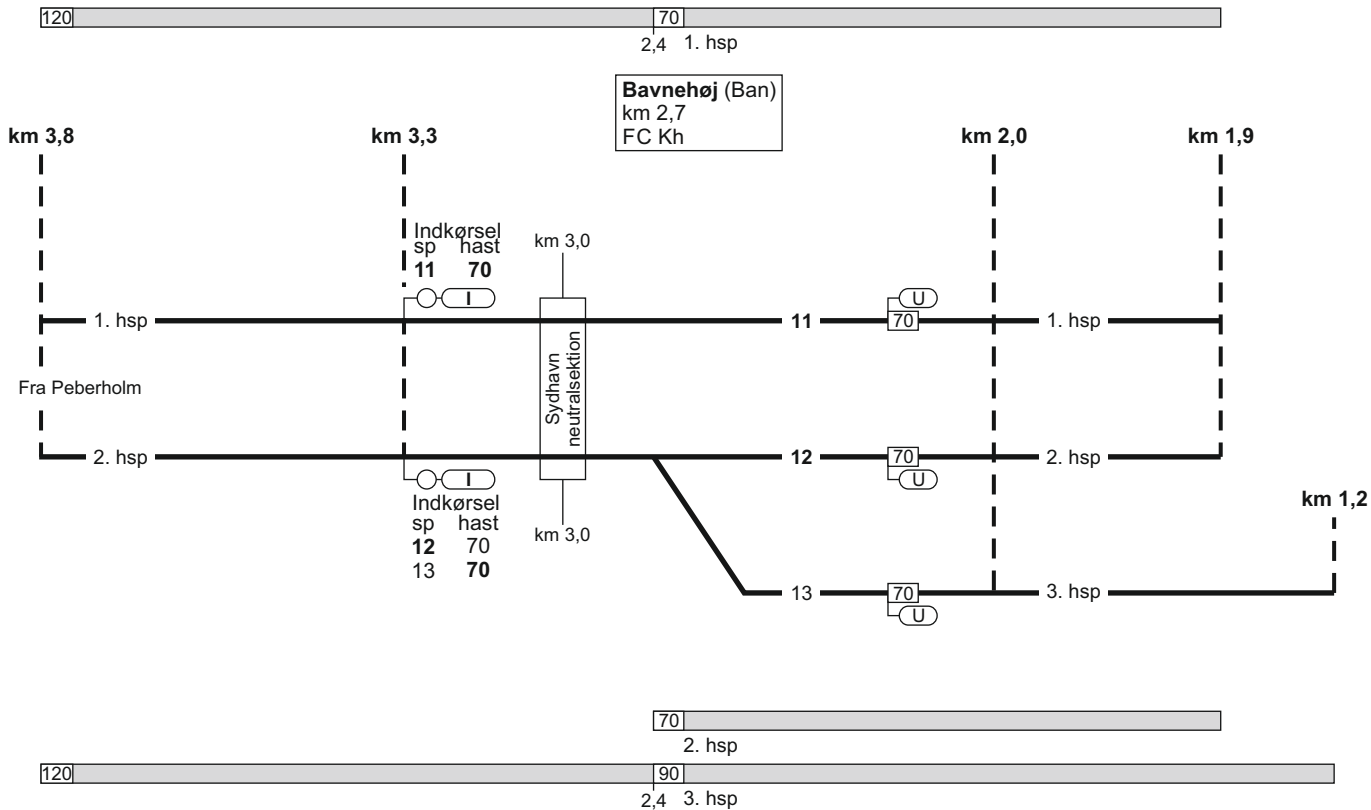


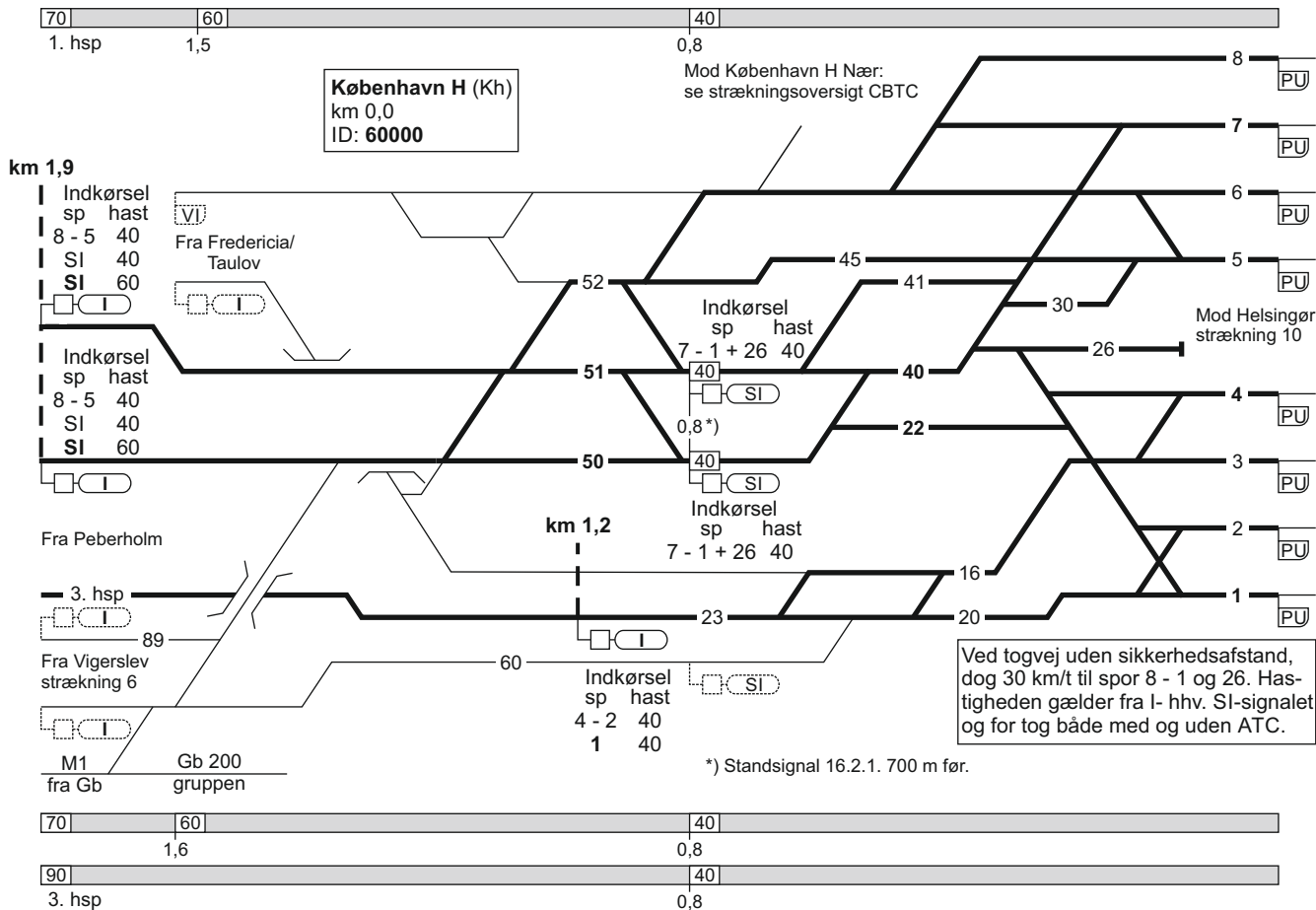
2



FC Kastrup
linjeblok / vekselspor
stigning B

FC Kastrup
linjeblok / vekselspor
stigning B





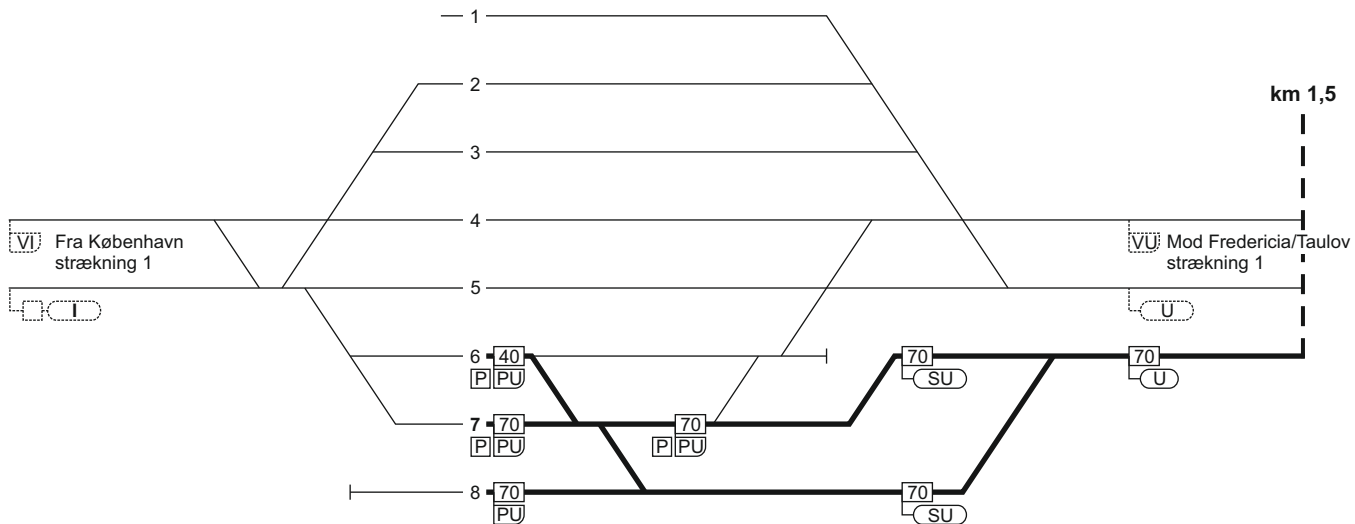
Togekspeditionssted 1	Togfølgestation 2	Sporbenyttelse 3	Standsningssted 4	Kmp/FC telefonnummer 5
København H.			<p>Spør 1-8: Tog fremført af diesellokomotiver standser med forreste køretøj i røgåbningen. Ved forspandskørsel dog med bageste lokomotiv i røgåbningen.</p> <p>Passagertog der ankommer på hverdage i tidsrummet kl 02.00 - 04.30 og på søn - og helligedage i tidsrummet kl. 02.00 - 05.30, skal, uanset toglængde standse ud for «200-metermærket» (SR-mærke 17.20.).</p>	<p>Kmp: 82 34 12 14 eller 82 34 26 12</p> <p>GSM-R: 81 99 12 00</p> <p>FC Glostrup: Hif (ekskl.) - Klv (ekskl.) 82 34 18 80</p> <p>GSM-R: 81 99 12 01</p>

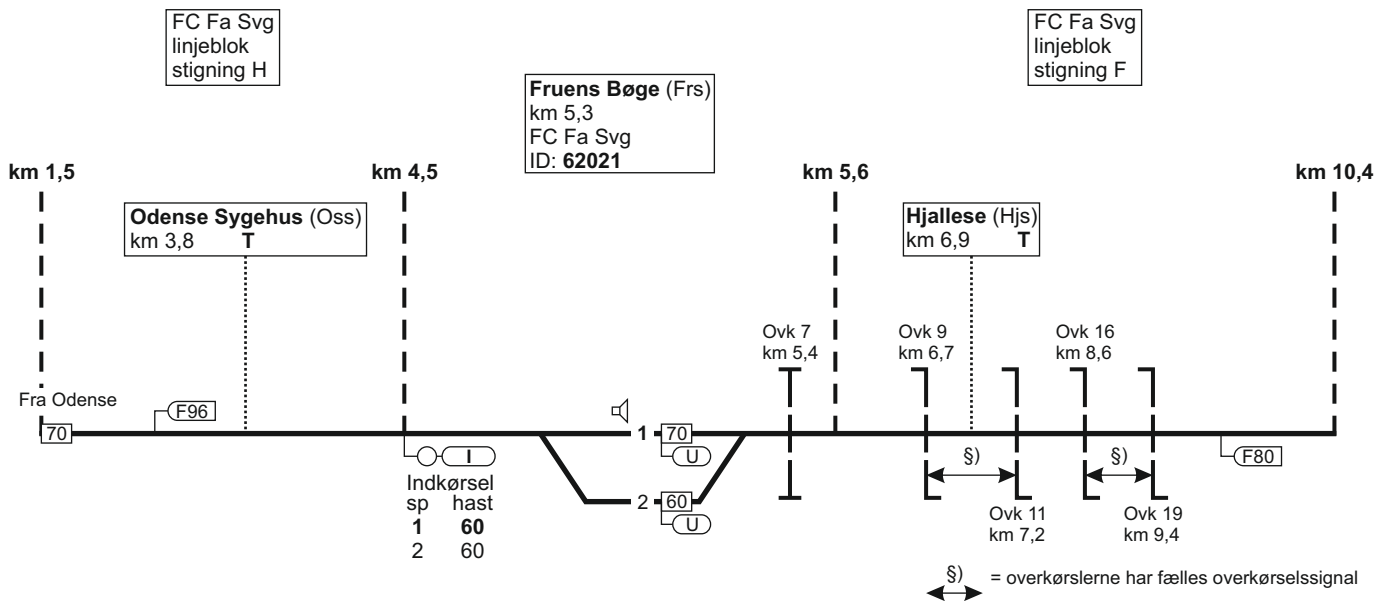
Togekspeditionssted 1	Togfølgestation 2	Sporbenyttelse 3	Standsningssted 4	Kmp/FC telefonnummer 5
Københavns Lufthavn Kastrup			Spør 1 og 2: Tog fra Kalvebod som efter ankomst skal bortrangeres, skal køre helt frem til «SR-mærke» (SR-mærke 17.18). Ved signalgivning «Kør» til «Togvej uden sikkerhedsafstand» fra SI-signal skal tog køre helt frem til togvejens endepunkt.	FC Kastrup: Kh (ekskl.) - Klv - Phm (ekskl.) 82 34 61 43 GSM-R: 81 99 12 08

21. Odense - Svendborg**Strækningshastighed:**

Delstrækning	Strækningshastighed (km/t)
Odense - Svendborg	120

Odense (Od)
 km 160,3
 overgangsstation
 ID: 66800

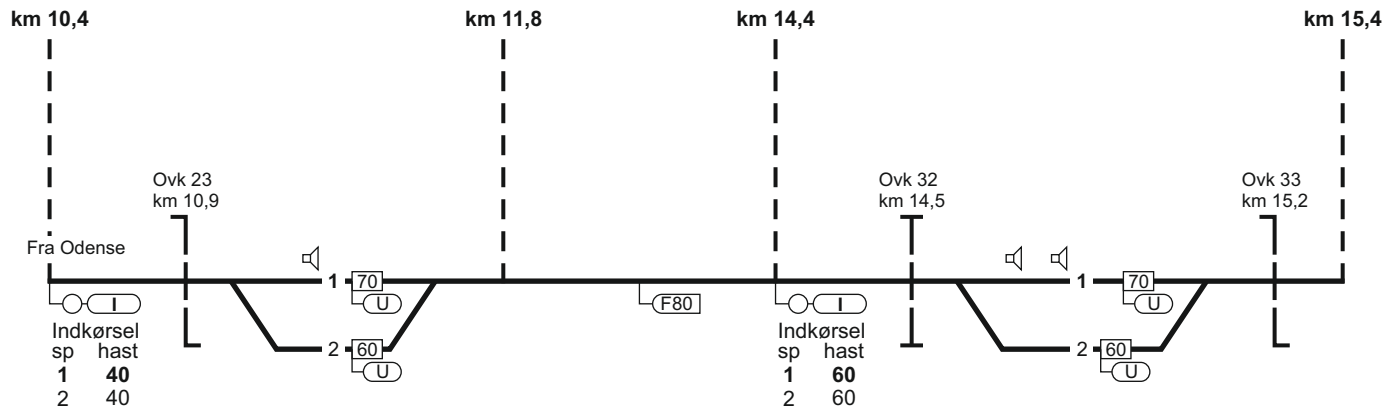




Højby (Høs)
 km 11,0
 FC Fa Svg

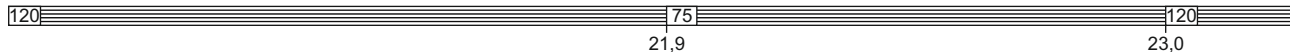
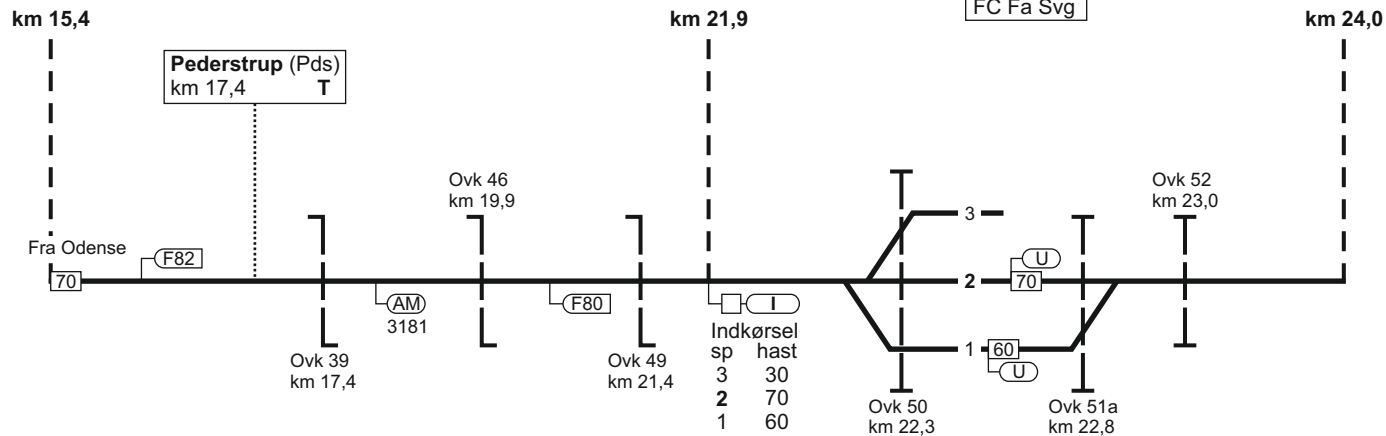
FC Fa Svg
 linjeblok
 stigning F

Årslev (Ås)
 km 14,9
 FC Fa Svg



FC Fa Svg
linjeblok
stigning F

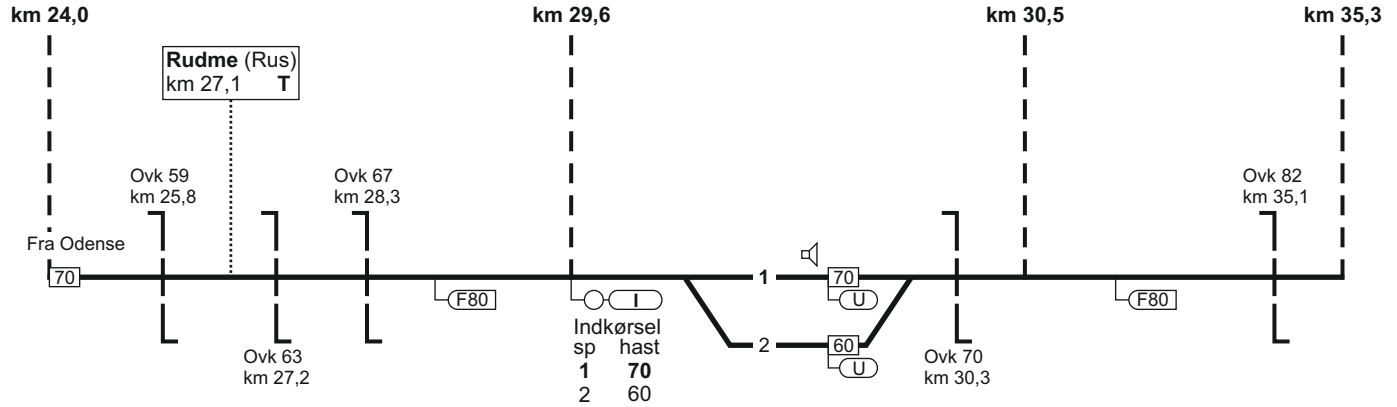
Ringe (Re)
km 22,4
FC Fa Svg



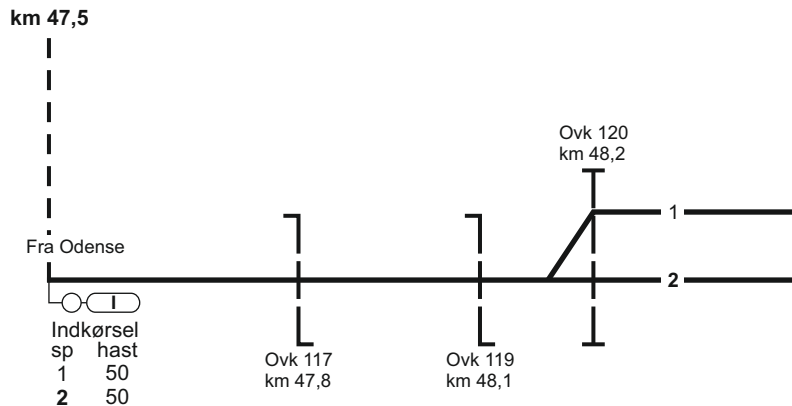
FC Fa Svg
linjeblok
stigning F

Kværndrup (Kvs)
km 30,2
FC Fa Svg

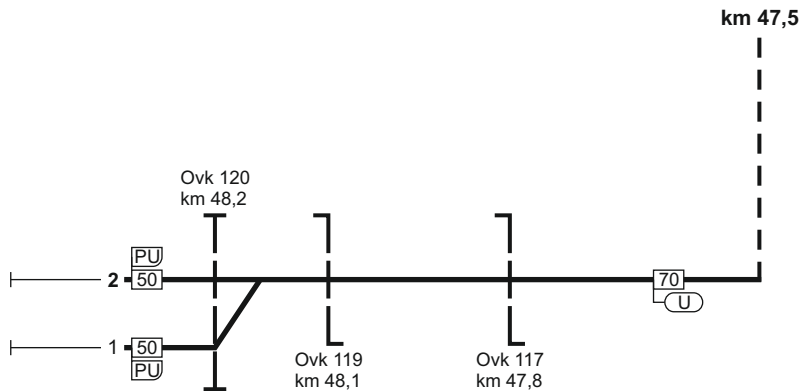
FC Fa Svg
linjeblok
stigning G



Svendborg (Svg)
 km 48,2
 FC Fa Svg

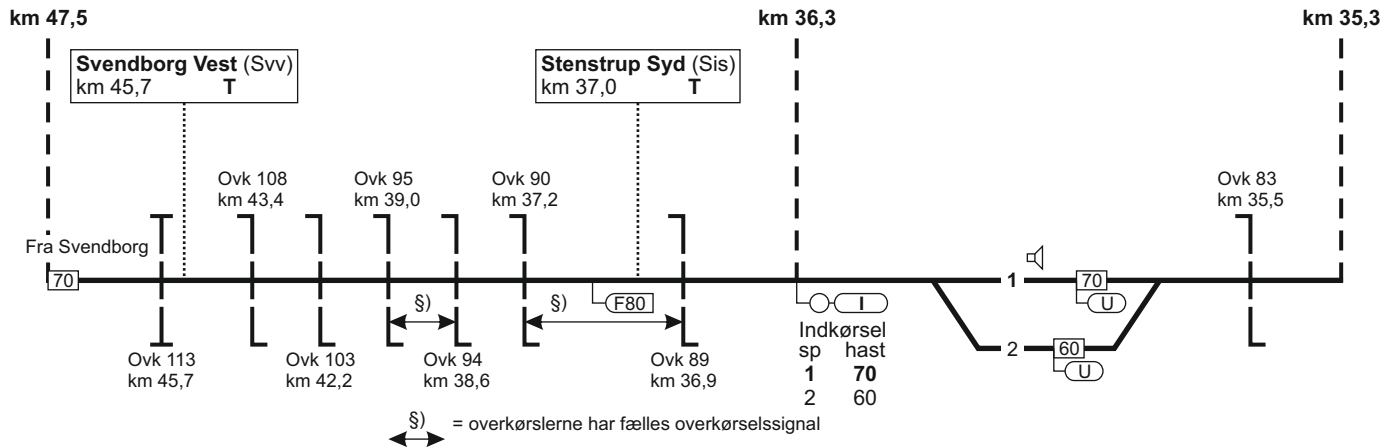


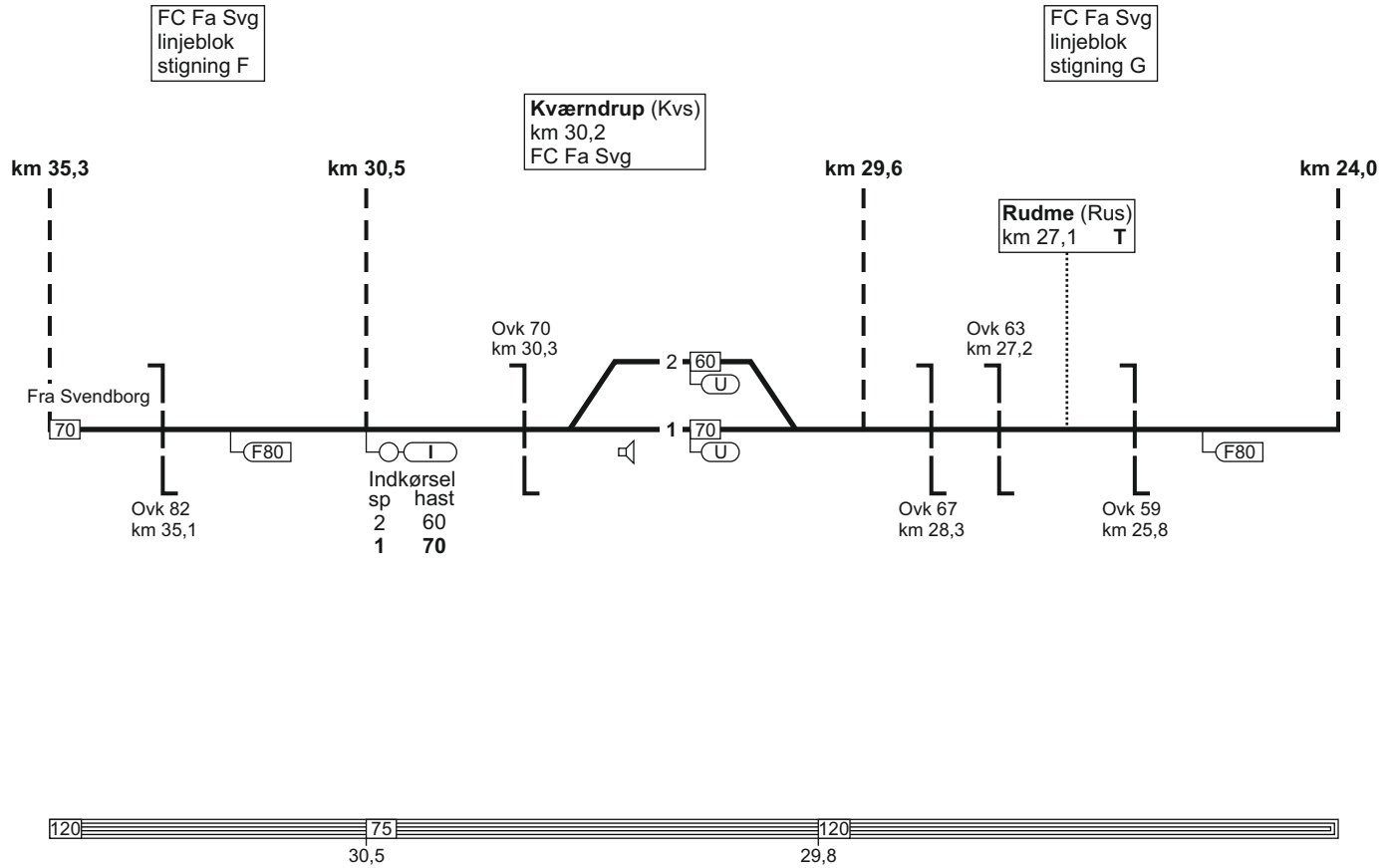
Svendborg (Svg)
 km 48,2
 FC Fa Svg



FC Fa Svg
linjeblok
stigning F

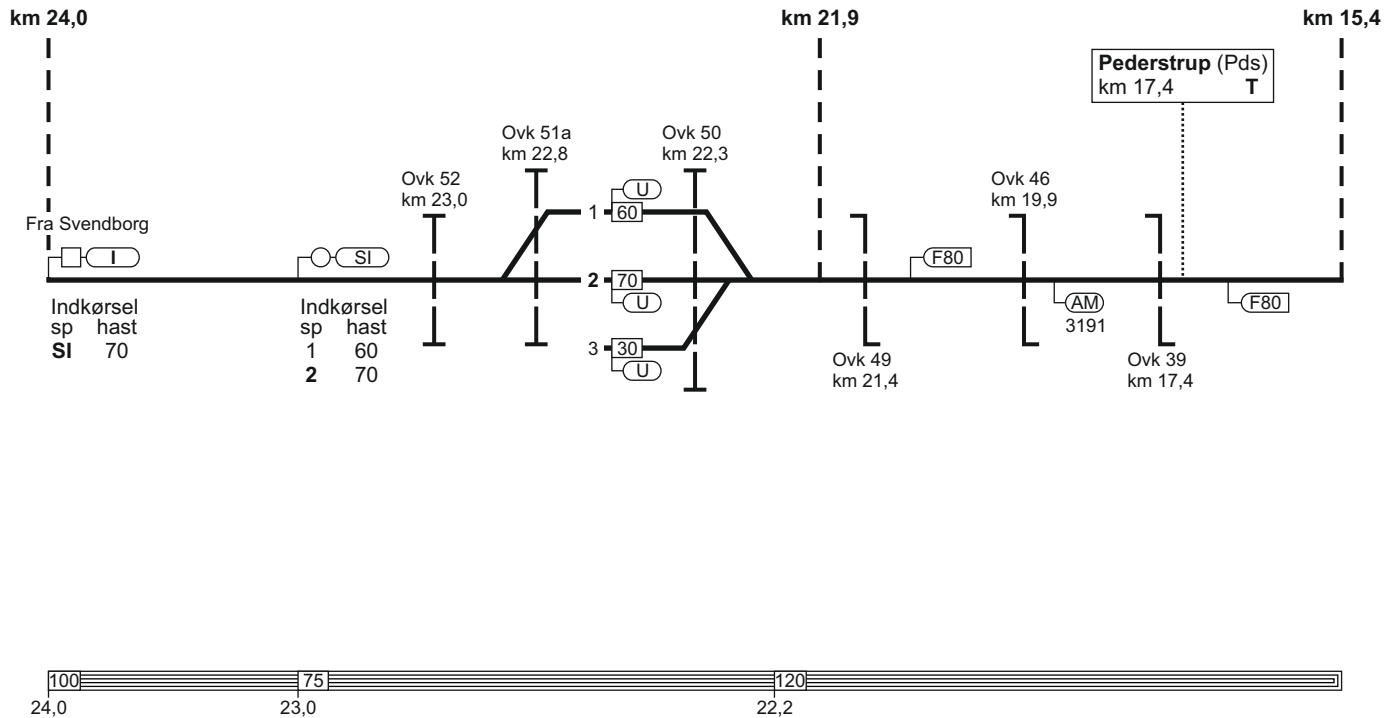
Stenstrup (Sts)
km 35,6
FC Fa Svg





Ringe (Re)
 km 22,4
 FC Fa Svg

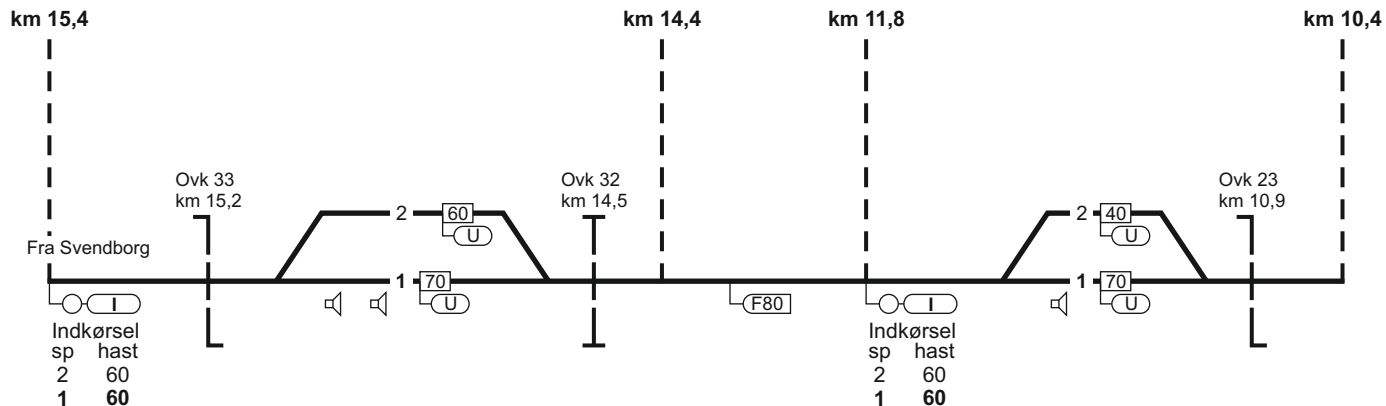
FC Fa Svg
 linjeblok
 stigning L

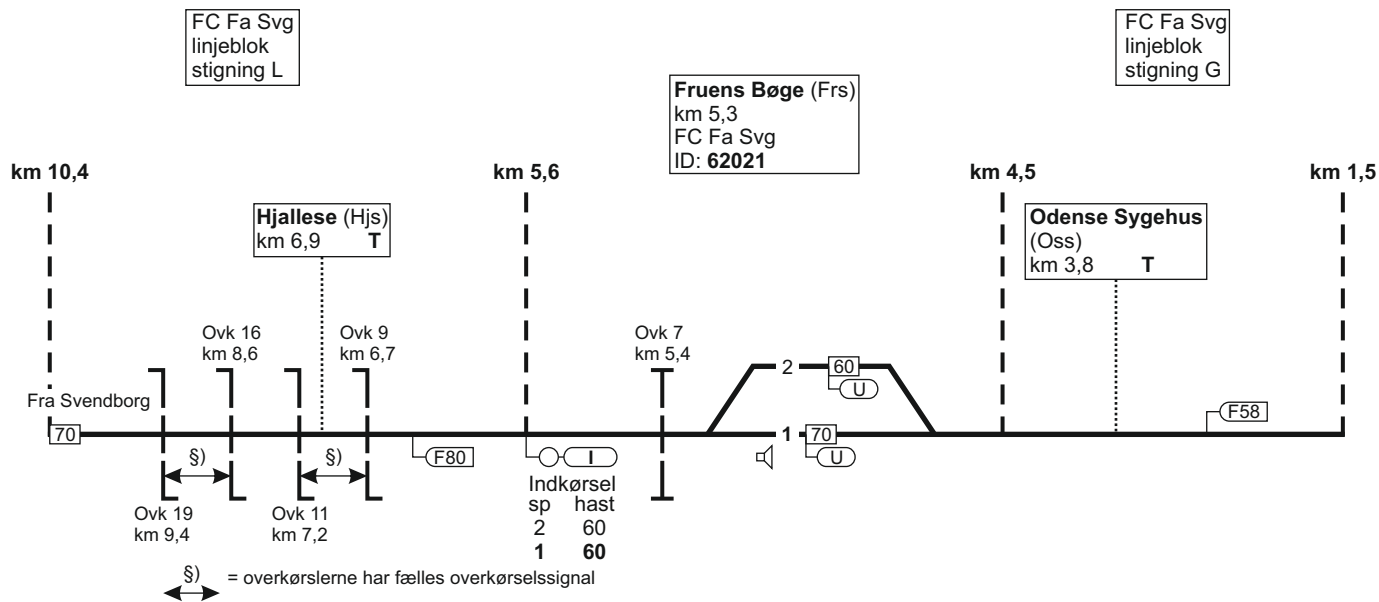


Årslev (Ås)
 km 14,9
 FC Fa Svg

FC Fa Svg
 injeblok
 stigning L

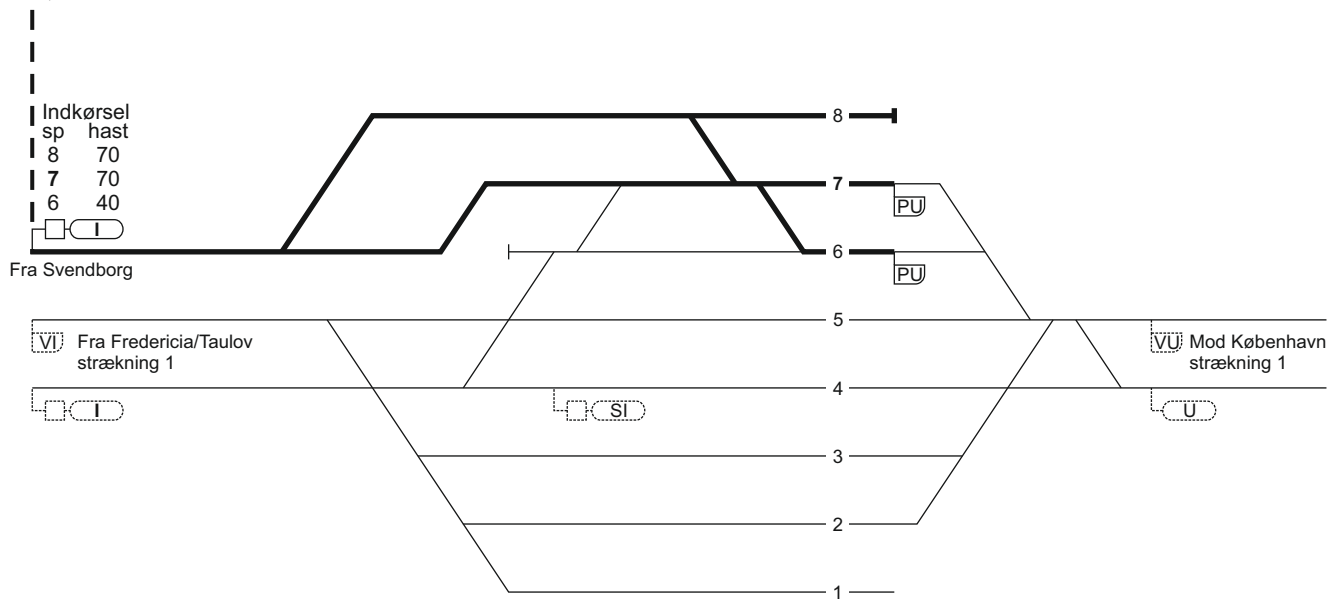
Højby (Høs)
 km 11,0
 FC Fa Svg





Odense (Od)
 km 160,3
 overgangsstation
 ID: 66800

km 1,5

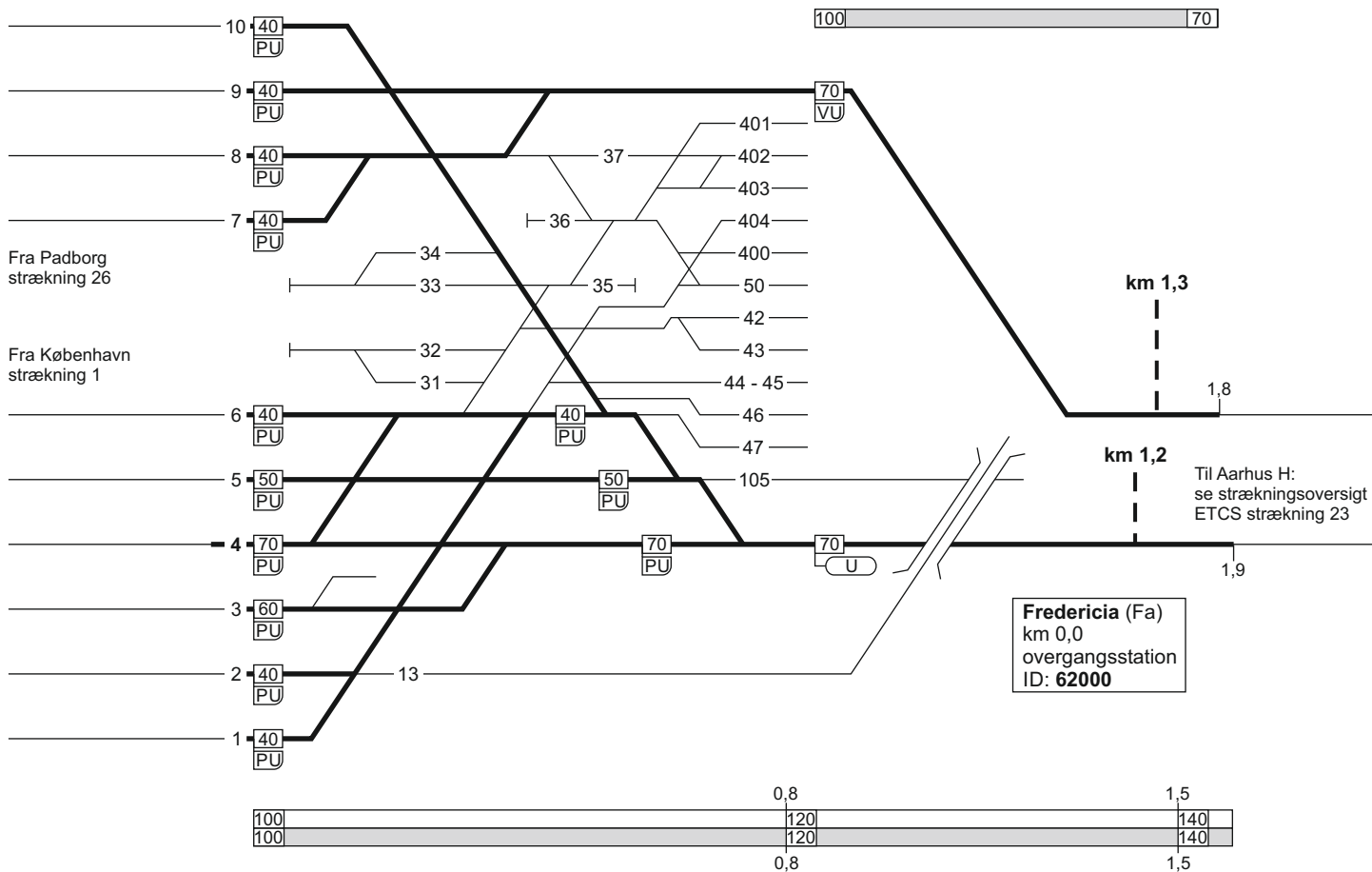


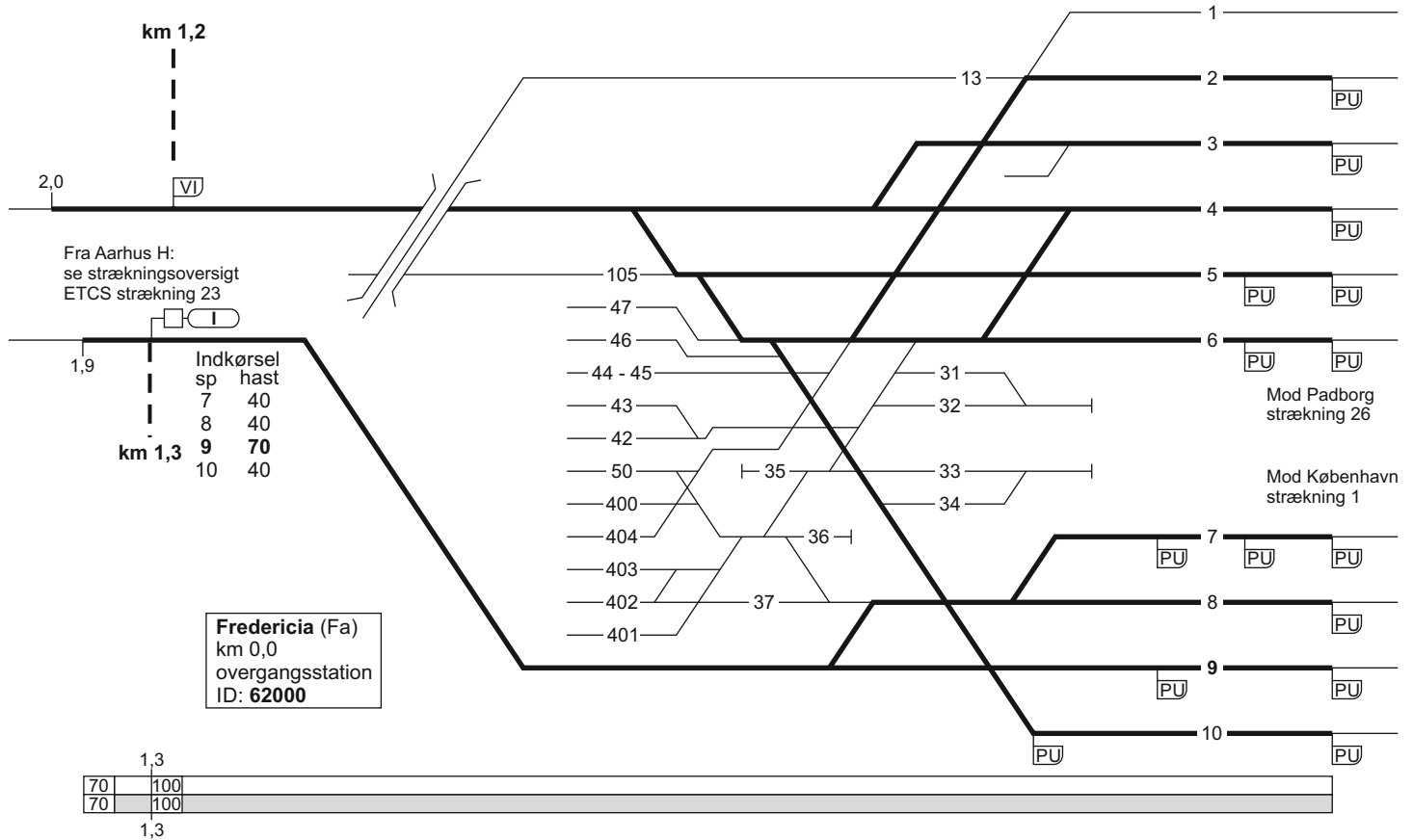
1,5

Togekspeditionssted 1	Togfølgestation 2	Sporbenyttelse 3	Standsningssted 4	Kmp/FC telefonnummer 5
Odense				Kmp: 82 20 11 11 eller 82 20 11 57 GSM-R: 81 99 12 68
Fredericia				FC: Od (ekskl.) - Svg 82 27 25 12 GSM-R: 81 99 12 22

23. Fredericia - (Børkop)**Strækningshastighed:**

Delstrækning	Strækningshastighed (km/t)
Fredericia - (Børkop)	160



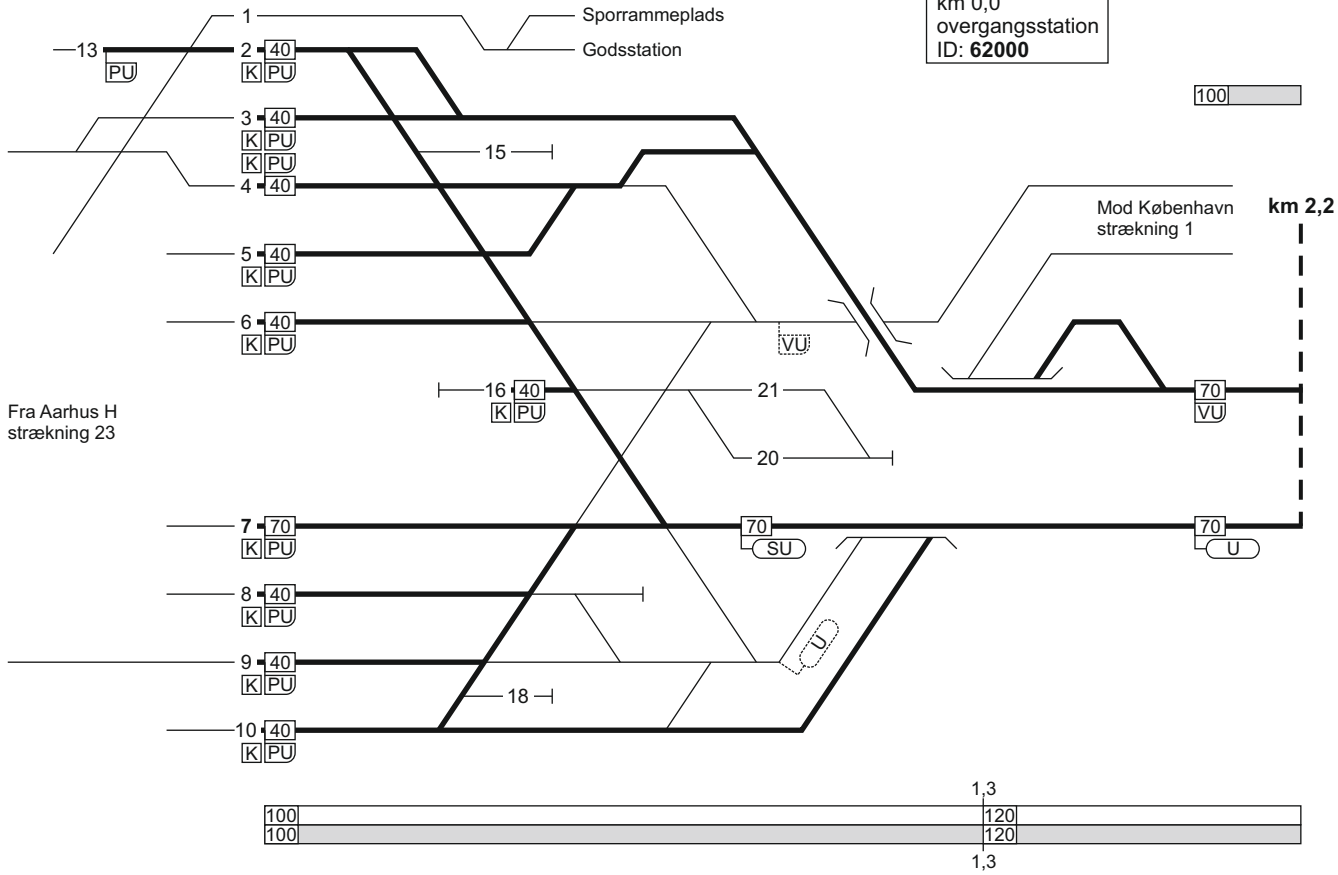


Togekspeditionssted 1	Togfølgestation 2	Sporbenyttelse 3	Standsningssted 4	Kmp/FC telefonnummer 5
Fredericia			<p>Ved indkørsel fra Børkop for MF-tog, som skal sammenkobles i spor 10: Først ankommende togdel skal standse ud for standsningsmærke anbragt syd for perronhallen, til højre for sporet.</p> <p>G- og M-tog skal køre helt frem til togvejens endepunkt.</p>	<p>Kmp: 82 27 23 05</p> <p>GSM-R: 81 99 12 20</p> <p>FC: Fa - Vj 82 27 24 32</p> <p>GSM-R: Fa (ekskl.) - Vj (ekskl.) 81 99 12 23</p>

26. Fredericia - Padborg**Strækningshastighed:**

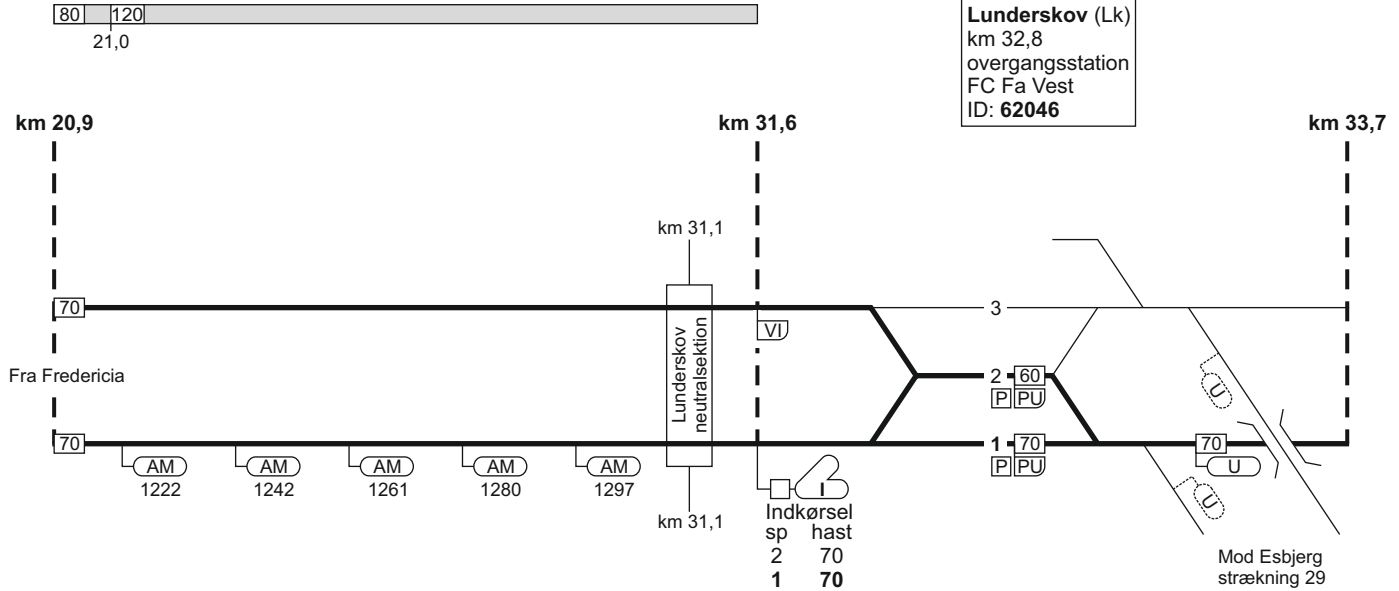
Delstrækning	Strækningshastighed (km/t)
Fredericia - Vojens	160
Vojens - Tinglev	180
Tinglev - Padborg	120

Fredericia (Fa)
 km 0,0
 overgangsstation
 ID: 62000



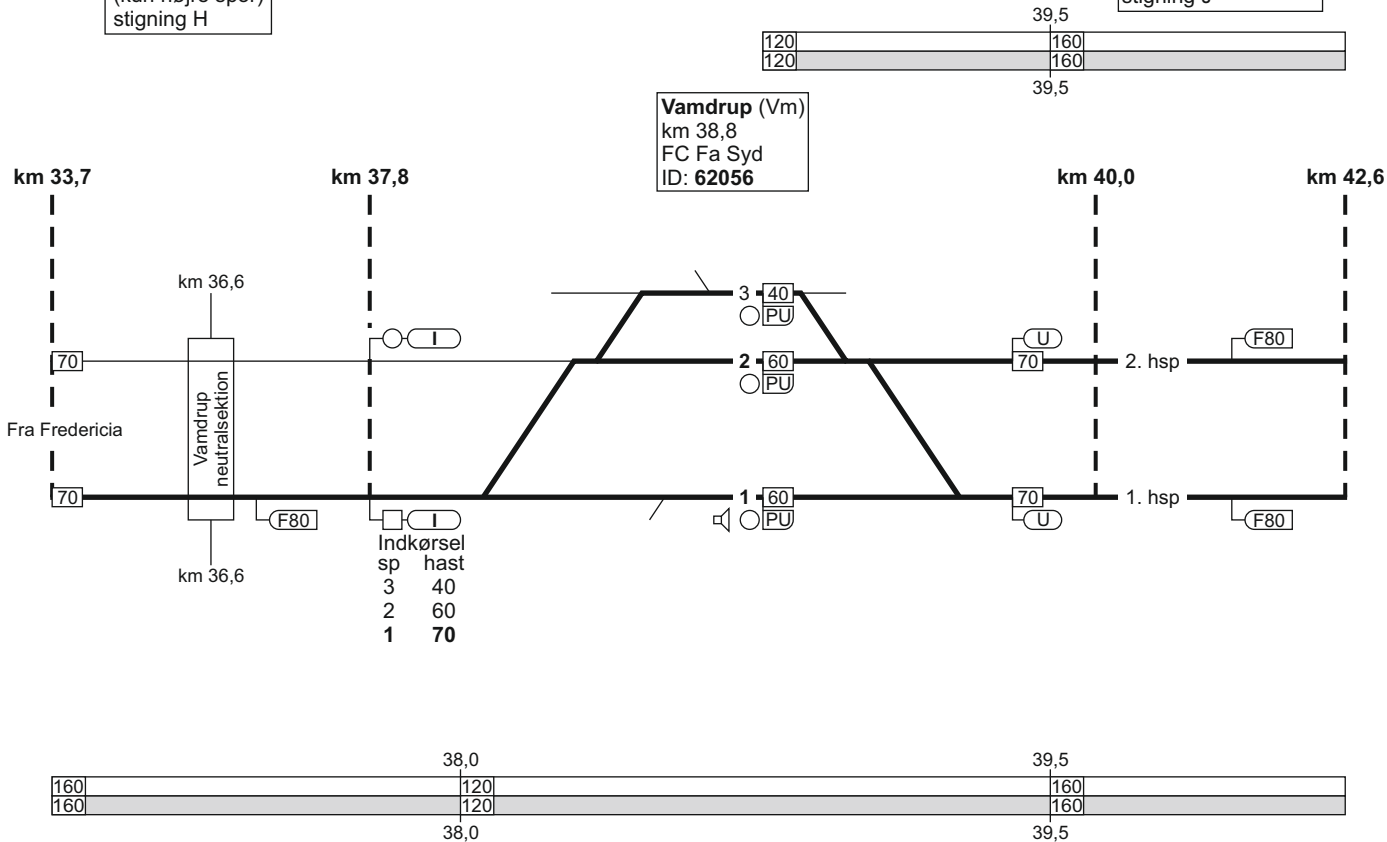
FC Fa Vest
linjeblok
stigning H

Lunderskov (Lk)
km 32,8
overgangsstation
FC Fa Vest
ID: 62046

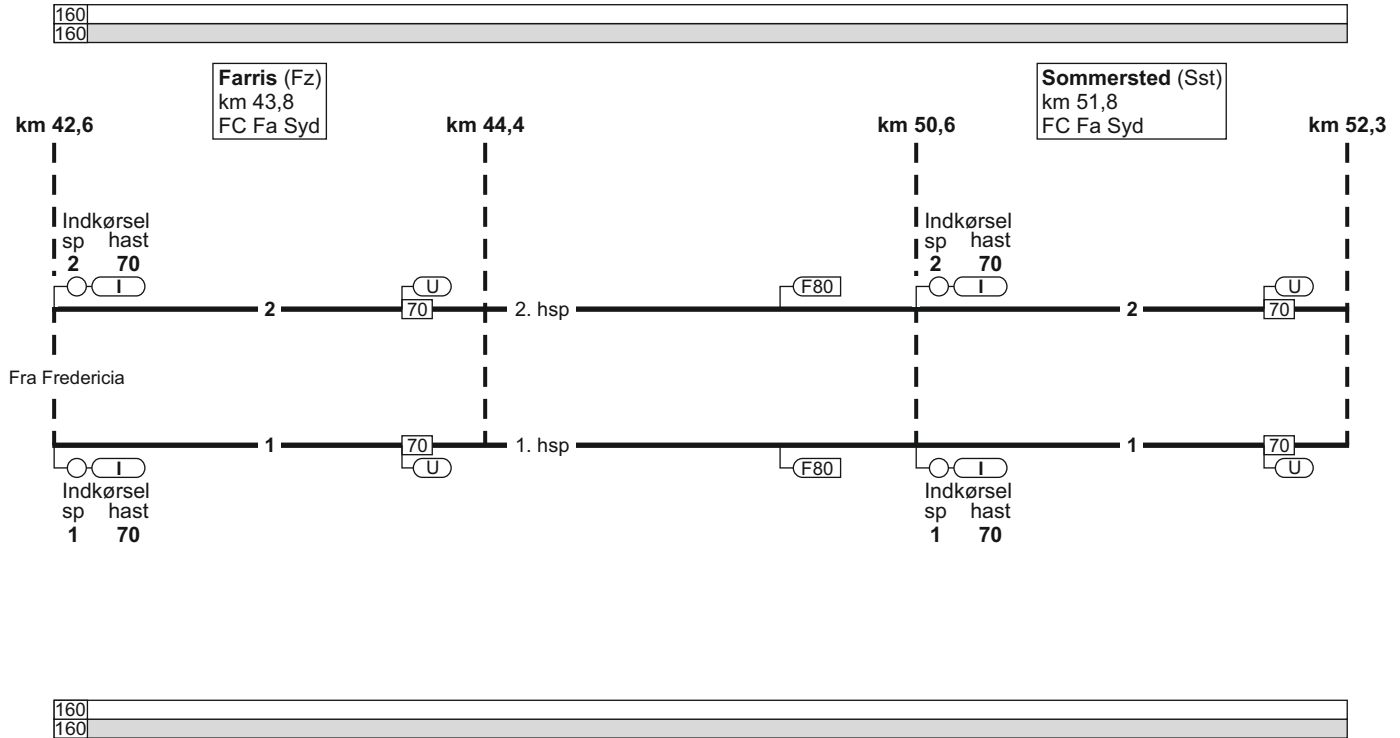


FC Fa Syd
linjeblok
(kun højre spor)
stigning H

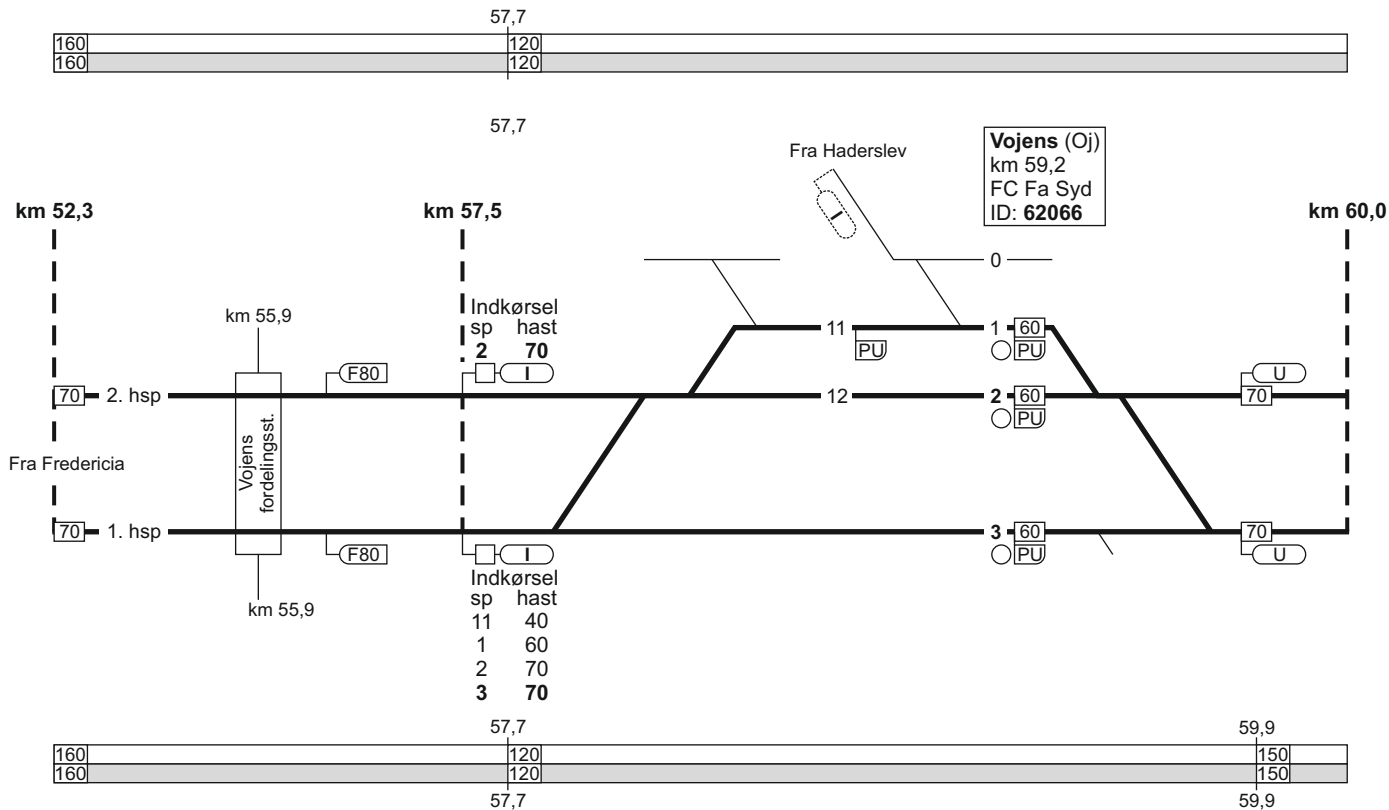
FC Fa Syd
linjeblok / vekselspor
stigning J



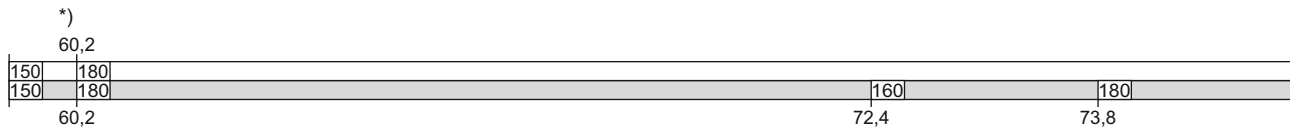
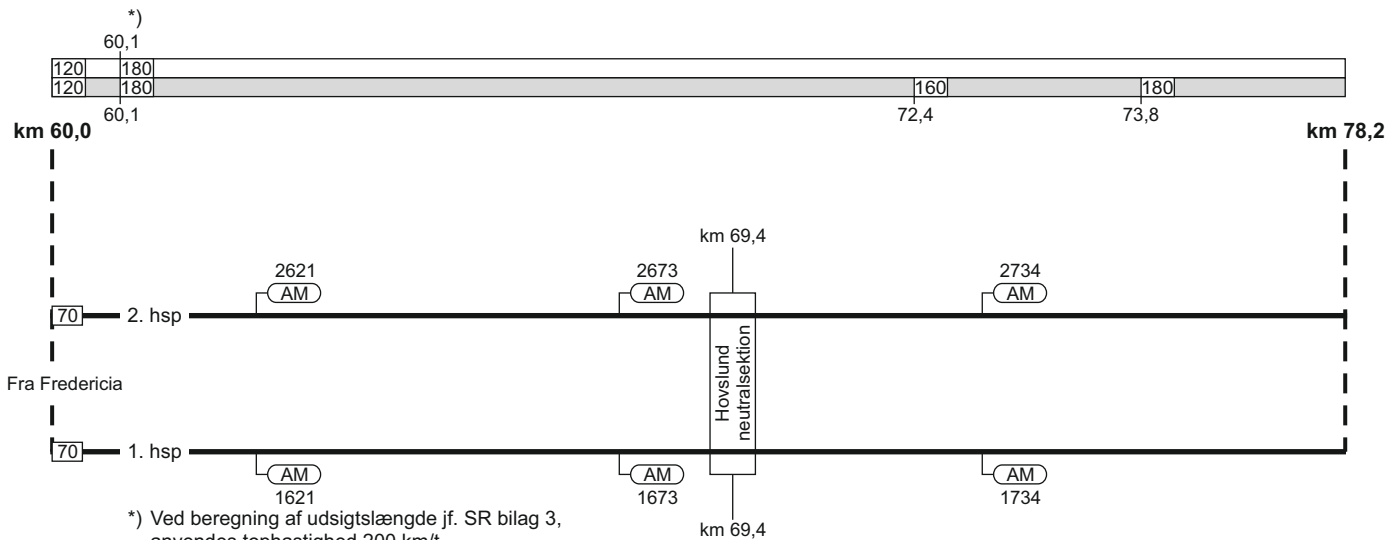
FC Fa Syd
linjeblok / vekselspor
stigning K



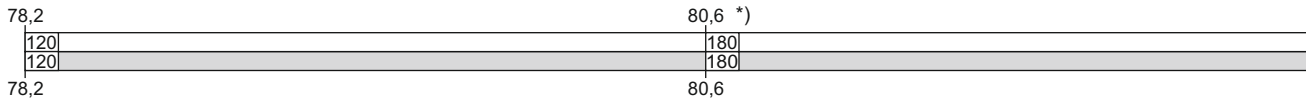
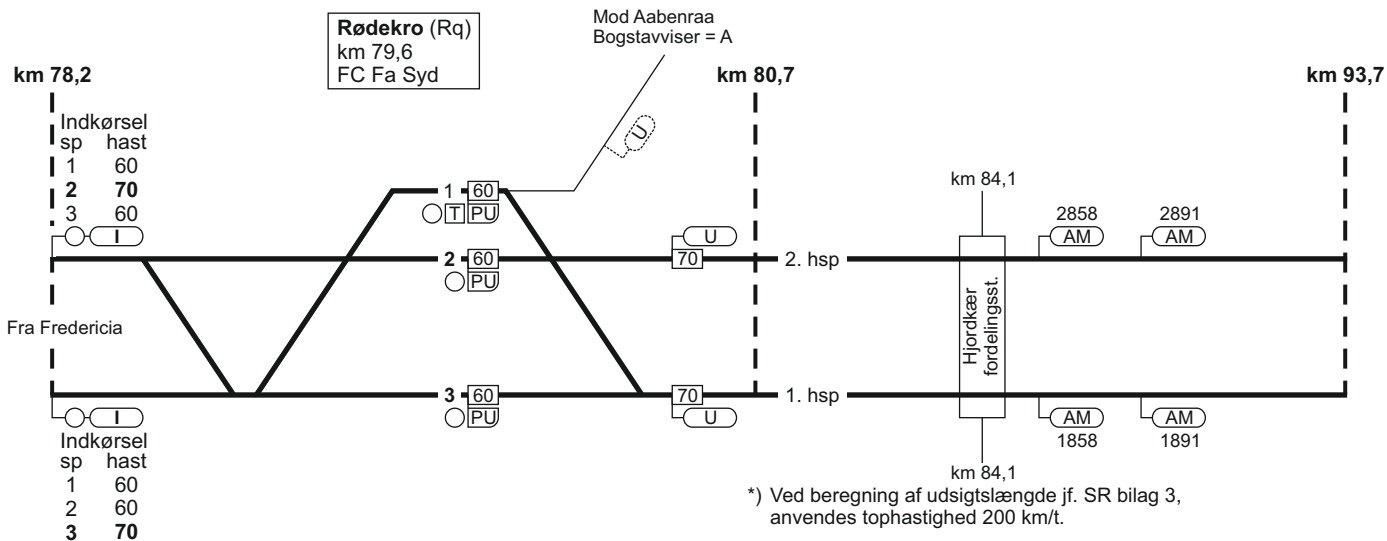
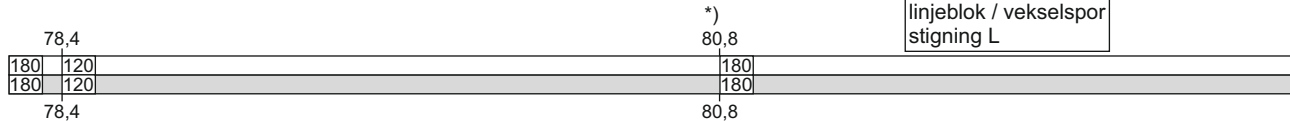
FC Fa Syd
linjeblok / vekselspor
stigning J

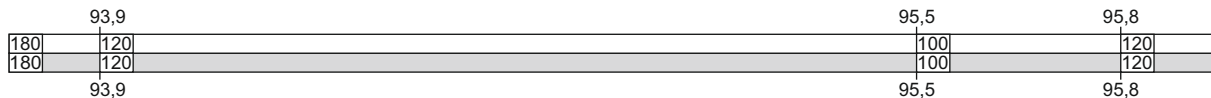


FC Fa Syd
linjeblok / vekselspor
stigning J



FC Fa Syd
linjeblok / vekselspor
stigning L





km 93,7

Indkørsel	sp	hast
5	60	
4	60	
3	70	
2	60	
1	60	

Tinglev (Te)
 km 95,3
 overgangsstation
 FC Fa Syd
 ID: 67600

5 - 40
 P PU

4 - 40
 P PU

3 - 70
 P PU

2 - 70
 P PU

1 - 40
 P PU

70
 PU

70
 U

km 96,2

Mod Sønderborg
 strækning 28

Ovk 200
 km 95,9

Fra Fredericia

Indkørsel	sp	hast
5	60	
4	60	
3	60	
2	70	
1	60	

93,7

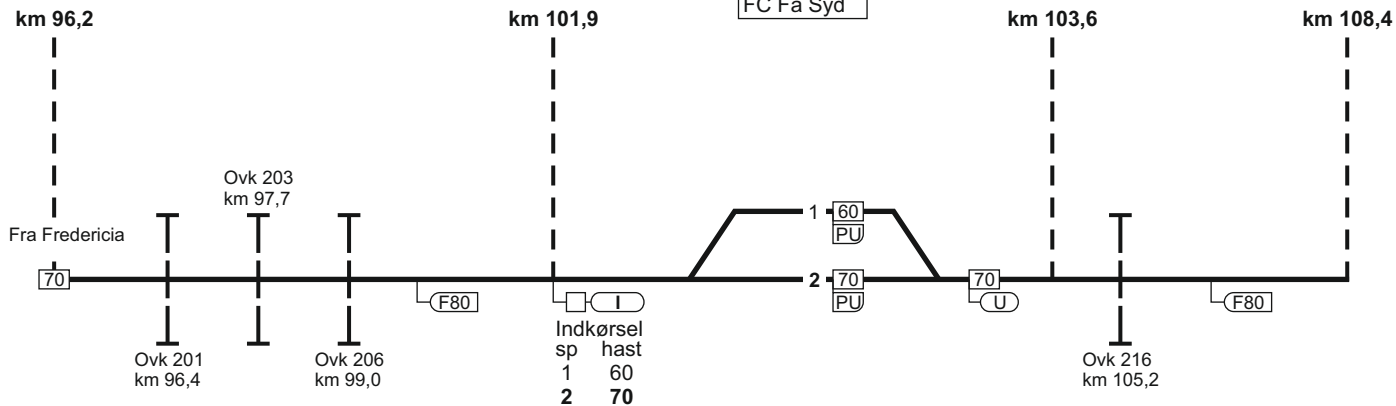


93,7

FC Fa Syd
linjeblok
stigning L

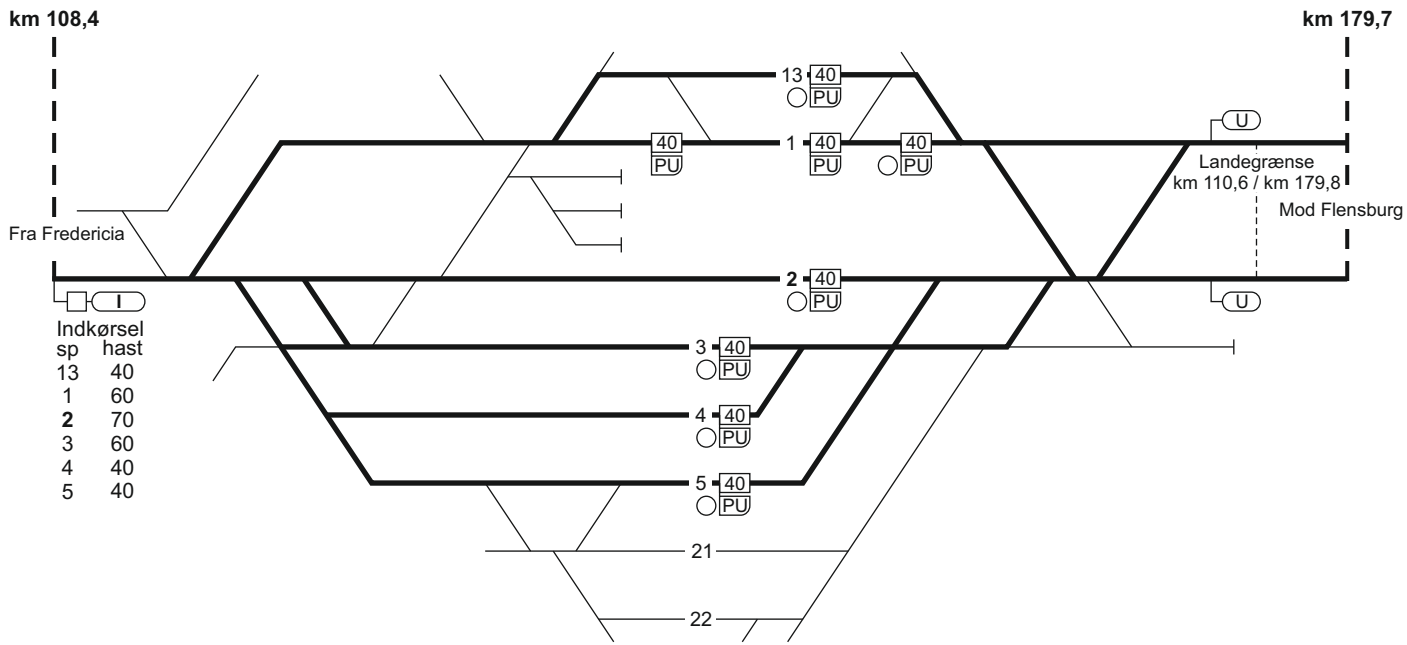
FC Fa Syd
linjeblok
stigning K

Vejbæk (Vk)
km 102,9
FC Fa Syd



120
120

Padborg (Pa)
 km 109,7
 overgangsstation
 ID: 67400



km 108,4

km 179,7

Fra Fredericia

Landegrænse
 km 110,6 / km 179,8
 Mod Flensburg


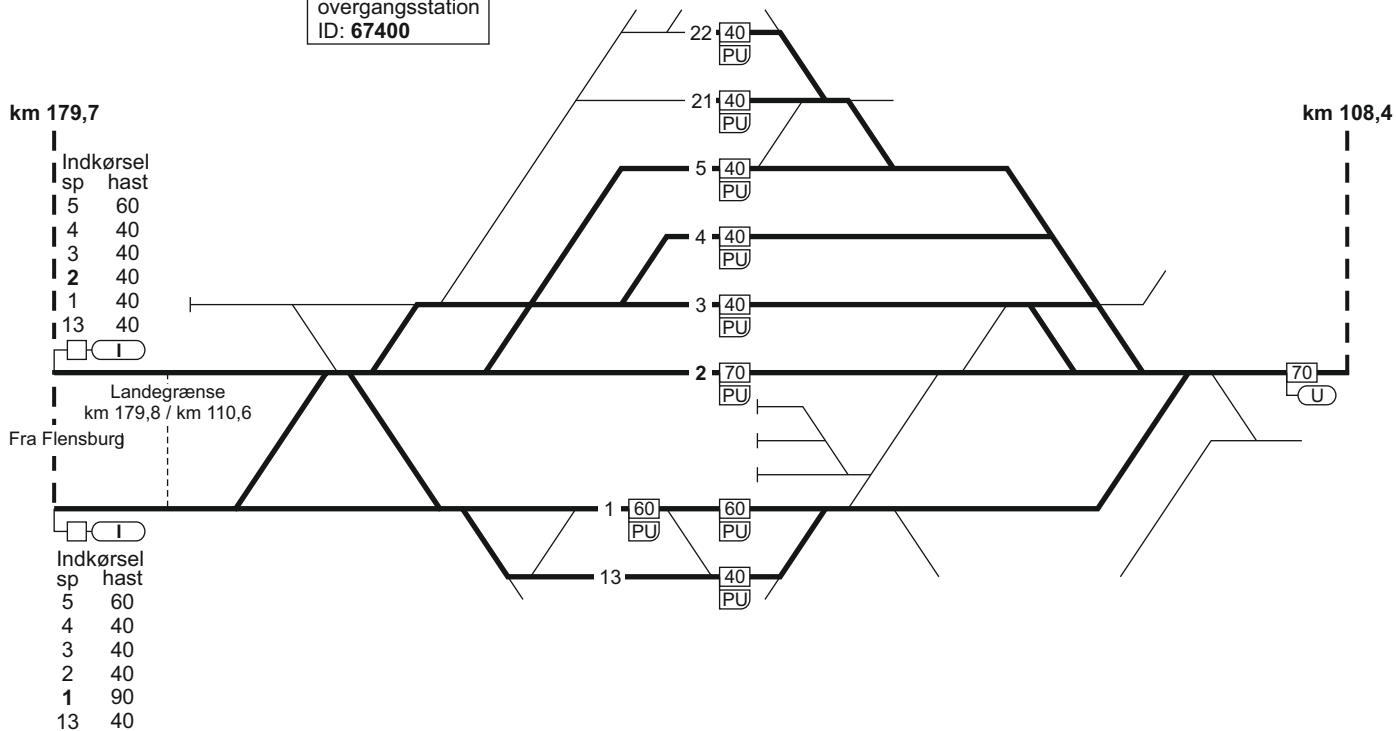
Indkørsel

sp	hast
13	40
1	60
2	70
3	60
4	40
5	40



108,4

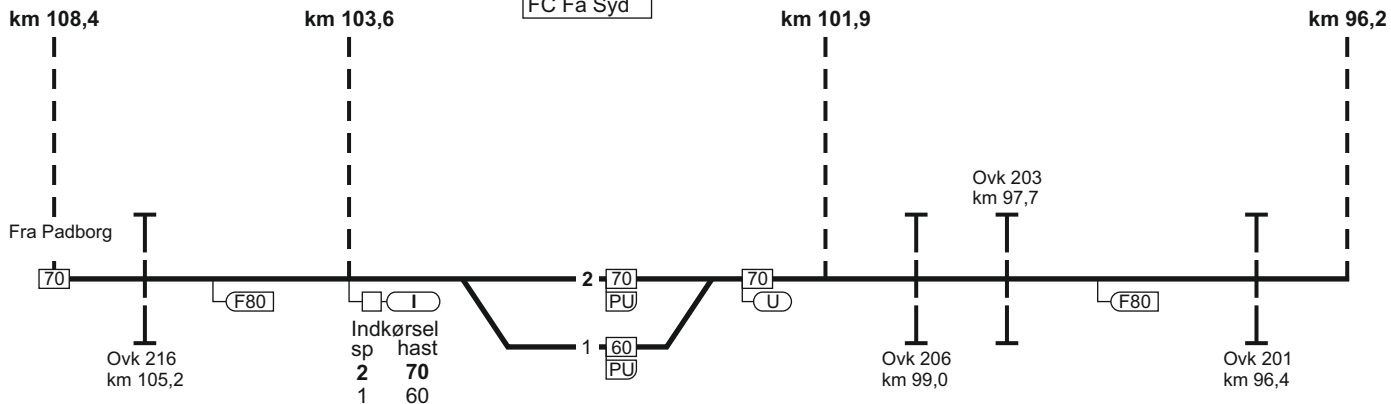
Padborg (Pa)
 km 109,7
 overgangsstation
 ID: 67400



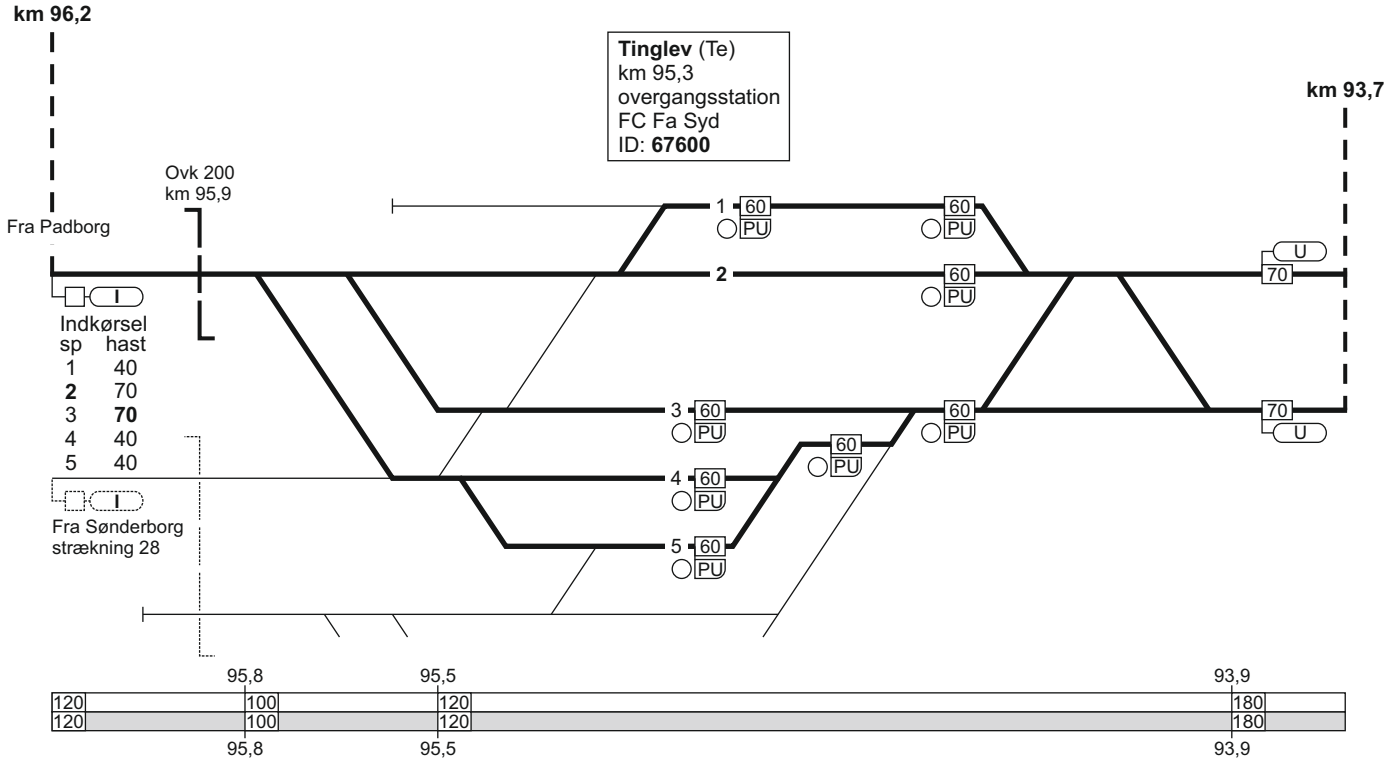
FC Fa Syd
linjeblok
stigning M

FC Fa Syd
linjeblok
stigning L

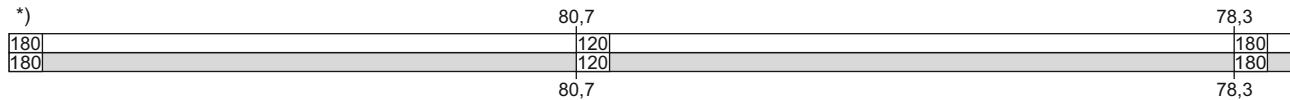
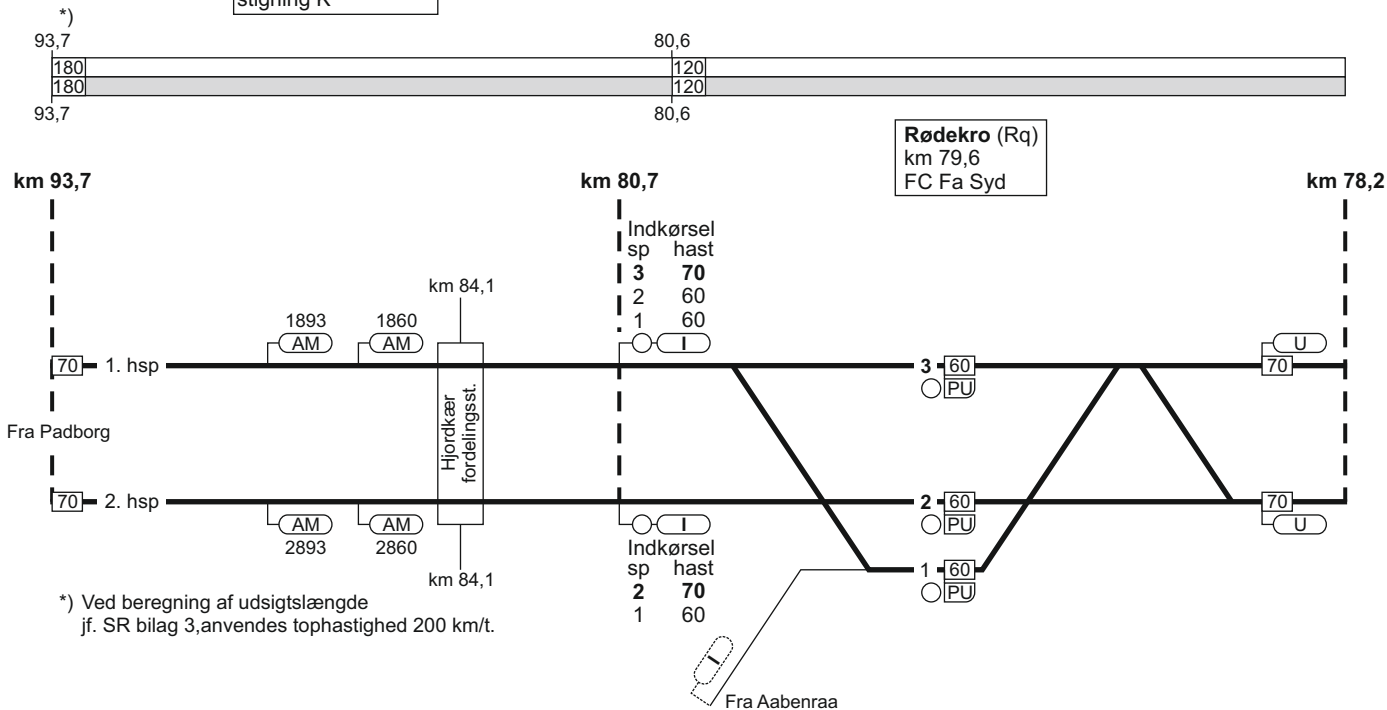
Vejbæk (Vk)
km 102,9
FC Fa Syd



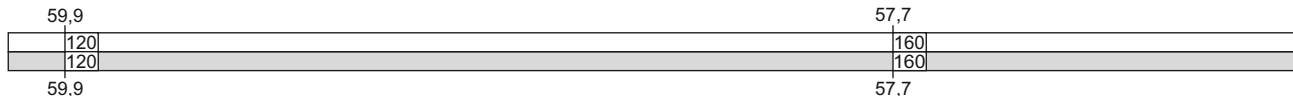
120
120



FC Fa Syd
linjeblok / vekselspor
stigning K



FC Fa Syd
linjeblok / vekselspor
stigning L



km 60,0

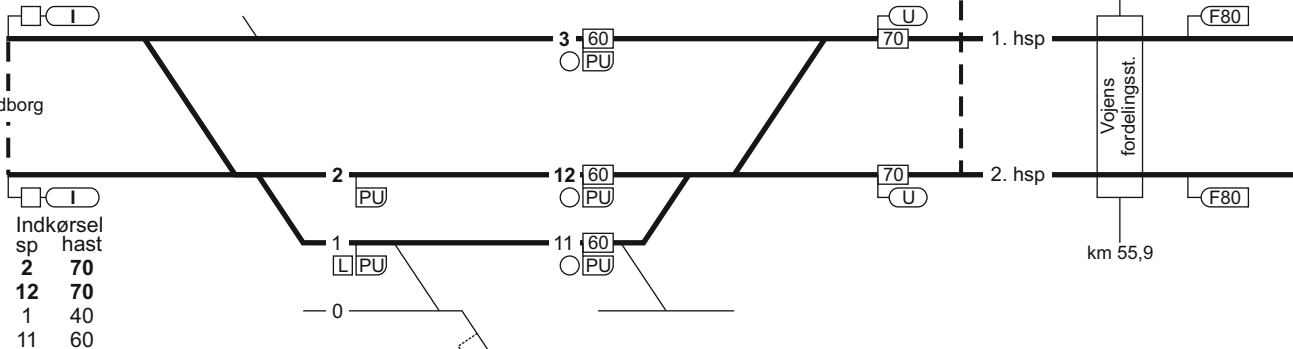
Indkørsel	sp	hast
3	70	
2	60	
12	60	
1	40	
11	60	

Vojens (Oj)
km 59,2
FC Fa Syd
ID: 62066

km 57,5

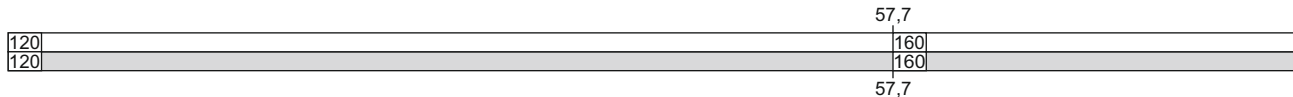
km 52,3

Fra Padborg

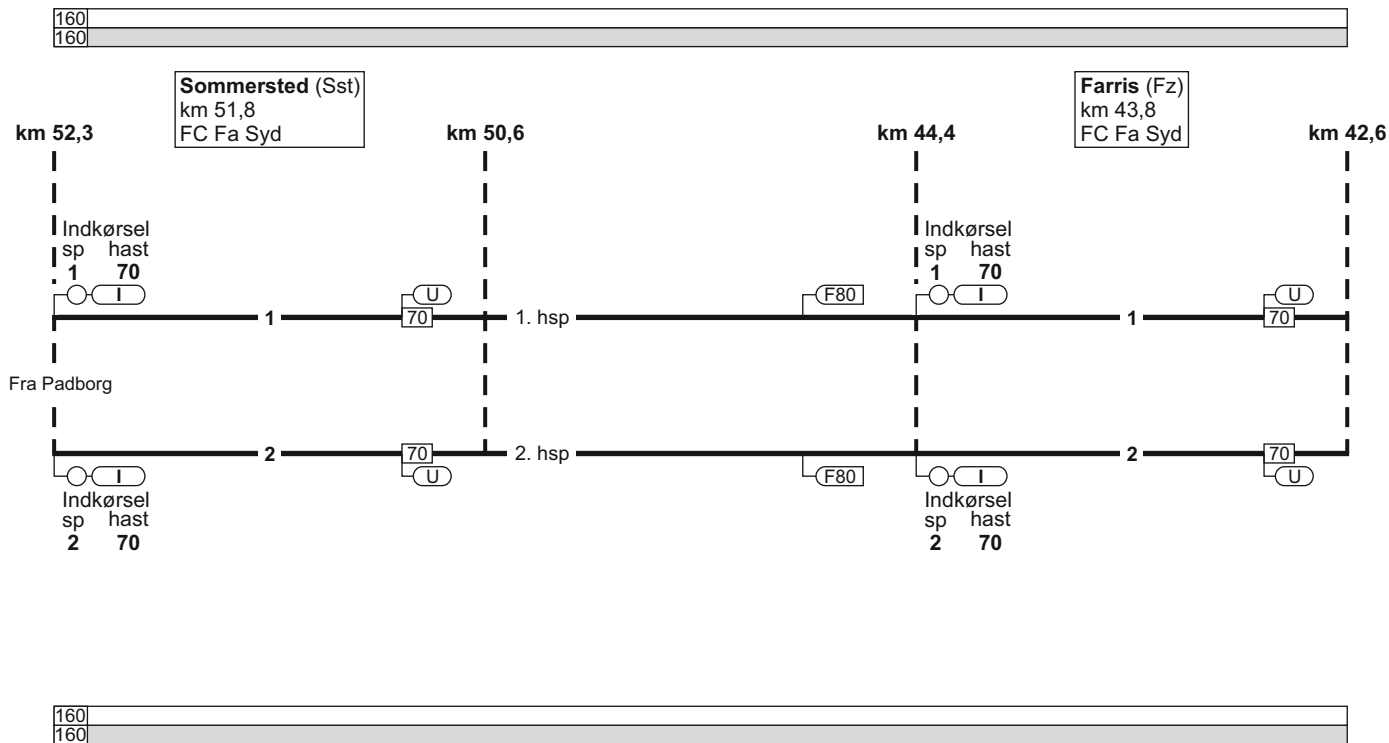


km 55,9
Vojens fordelingsst.
km 55,9

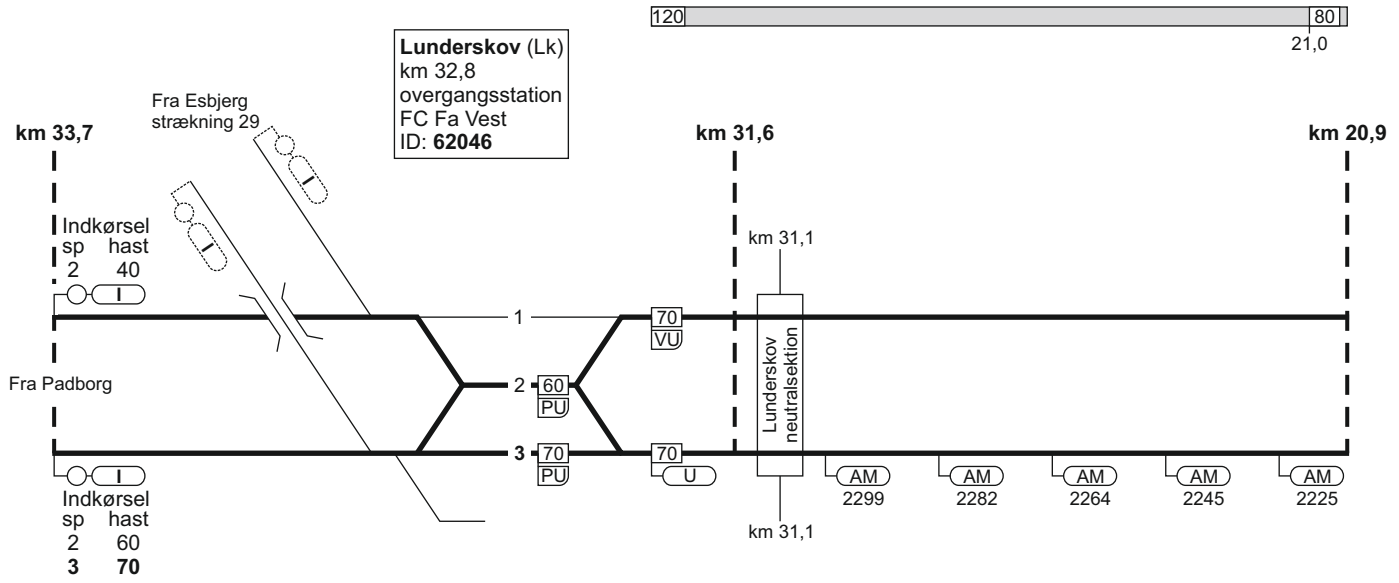
Indkørsel	sp	hast
2	70	
12	70	
1	40	
11	60	



FC Fa Syd
linjeblok / vekselspor
stigning J



FC Fa Vest
linjeblok
stigning J



Lunderskov (Lk)
km 32,8
overgangsstation
FC Fa Vest
ID: 62046



km 33,7

Indkørsel
sp hast
2 40

Fra Padborg

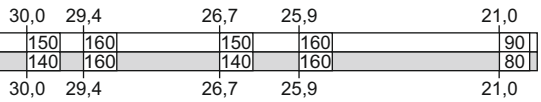
Indkørsel
sp hast
2 60
3 70

km 31,6

km 31,1

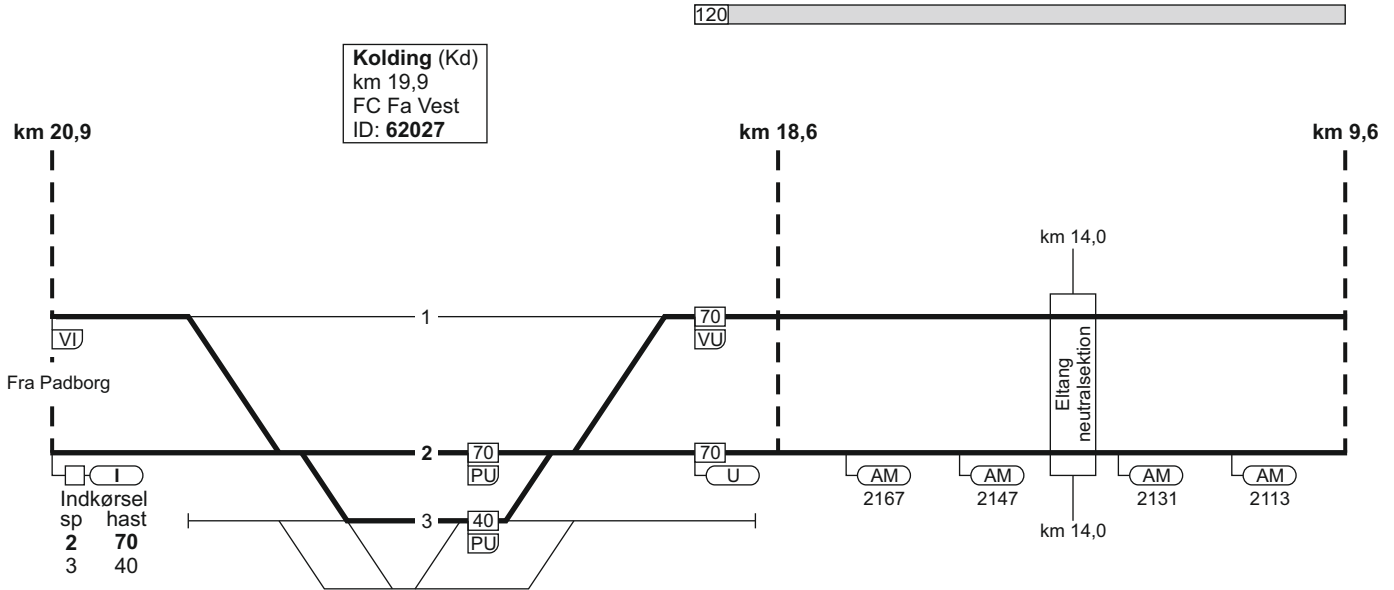
km 20,9

km 31,1



FC Fa Vest
linjeblok
stigning H

Kolding (Kd)
km 19,9
FC Fa Vest
ID: 62027

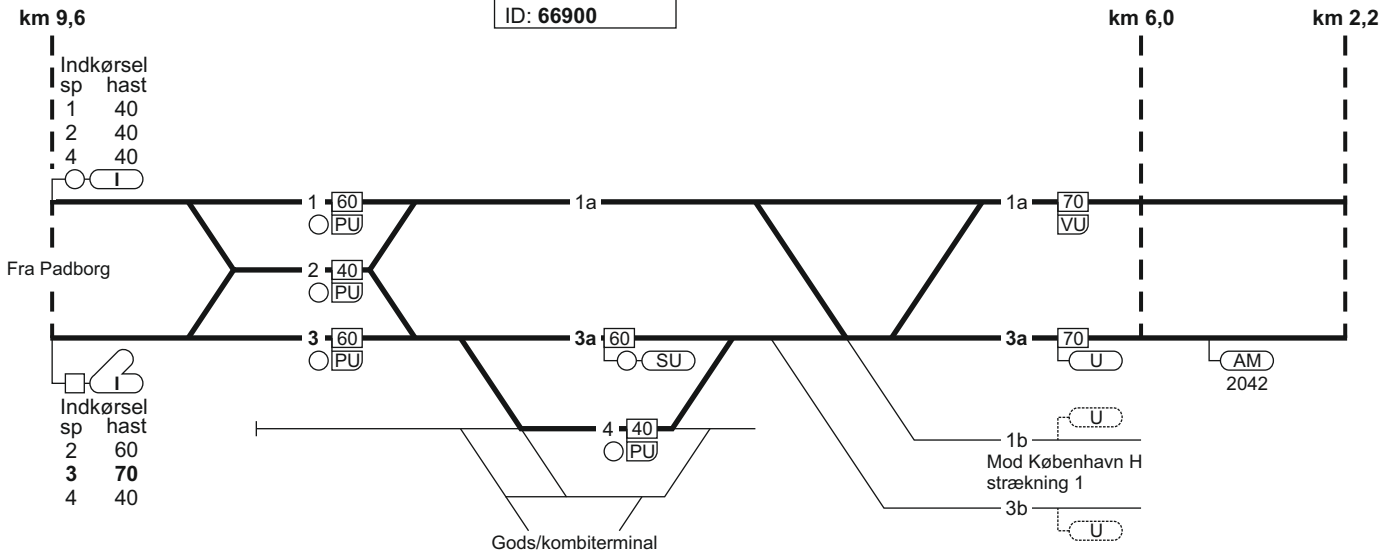


	20,1		18,3	17,3	16,0		9,7
90	120		140	150	160		150
80	120				150		140
	20,1		16,0		13,5		9,7

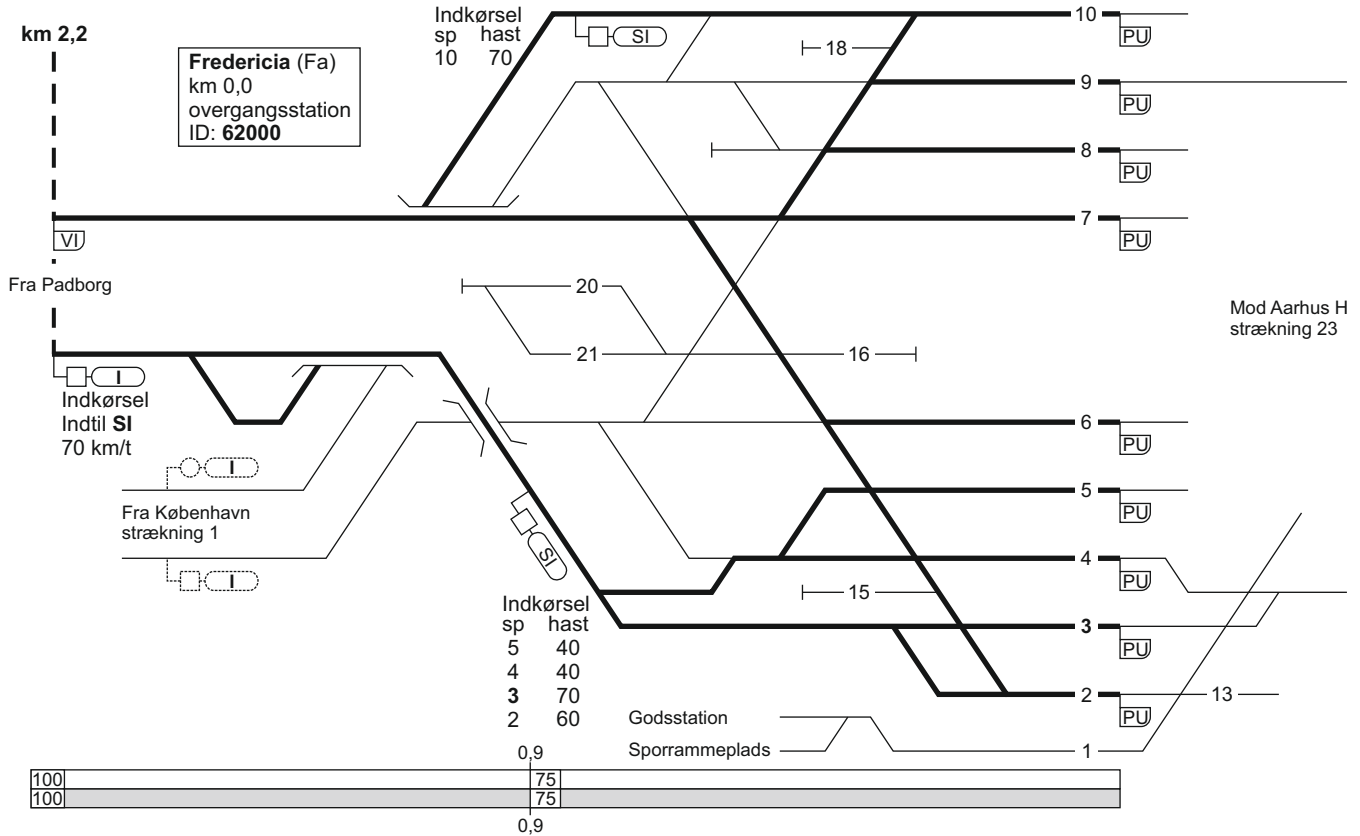
FC Fa Vest
linjeblok
stigning K

Taulov (TI)
km 8,6
overgangsstation
FC Fa Vest
ID: 66900

120



	8,7	8,2		6,2	2,8	2,3
150	140	110		160	120	100
140		110		160	120	100
		8,2		6,2	3,5	2,3



Togekspeditionssted 1	Togfølgestation 2	Sporbenyttelse 3	Standsningssted 4	Kmp/FC telefonnummer 5
Fredericia			<p>Ved indkørsel fra Taulov for MF-tog, som skal sammenkobles i spor 10: Først ankommende togdel skal standse ud for standsningsmærke anbragt til venstre for sporet.</p> <p>G- og M-tog skal køre helt frem til togvejens endepunkt.</p>	<p>Kmp: 82 27 23 05</p> <p>GSM-R: 81 99 12 20</p> <p>FC: Fa - Lk 82 27 25 15</p> <p>GSM-R: 81 99 12 24</p> <p>Lk (ekskl.) - Pa (ekskl.) 82 27 25 14</p> <p>GSM-R: 81 99 12 26</p>
Taulov				<p>GSM-R: 81 99 12 69</p>

Togekspeditionssted 1	Togfølgestation 2	Sporbenyttelse 3	Standingssted 4	Kmp/FC telefonnummer 5
Kolding			<p>Ved indkørsel fra Lunderskov Tog som skal sammenkobles i spor 2: Først ankommende togdel skal standse ud for «200-metermærket» (SR-mærke 17.20.), hvis togdelen består af 1 togsæt.</p> <p>Først ankommende togdel skal standse ud for «S-mærket» (SR-mærke 17.18.), hvis togdelen består af 2 togsæt.</p> <p>Ved indkørsel fra Taulov Tog som skal sammenkobles i spor 2: Tog skal standse umiddelbart foran Dv-signal 21.</p>	GSM-R: 81 99 12 27
Tinglev				GSM-R: 81 99 12 76
Padborg			<p>Ved indkørsel fra Syd Tog fremført af MF, som skal ekspederes ved perron i spor 1: Tog skal standse ud for «S-mærket» (SR-mærke 17.18.).</p>	<p>Kmp: 82 27 28 11</p> <p>GSM-R: 81 99 12 74</p>

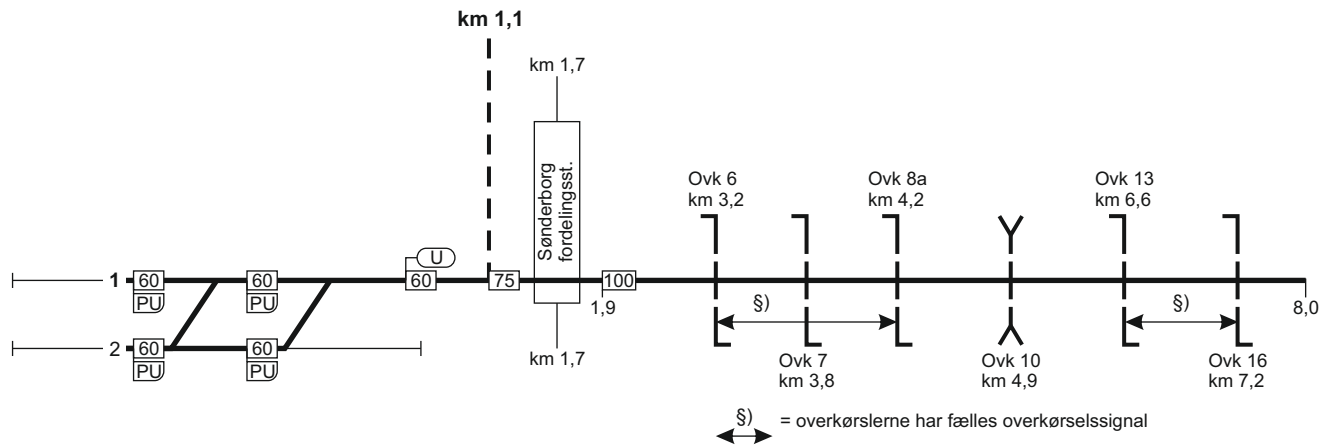
28. Sønderborg - Tinglev

Strækningshastighed:

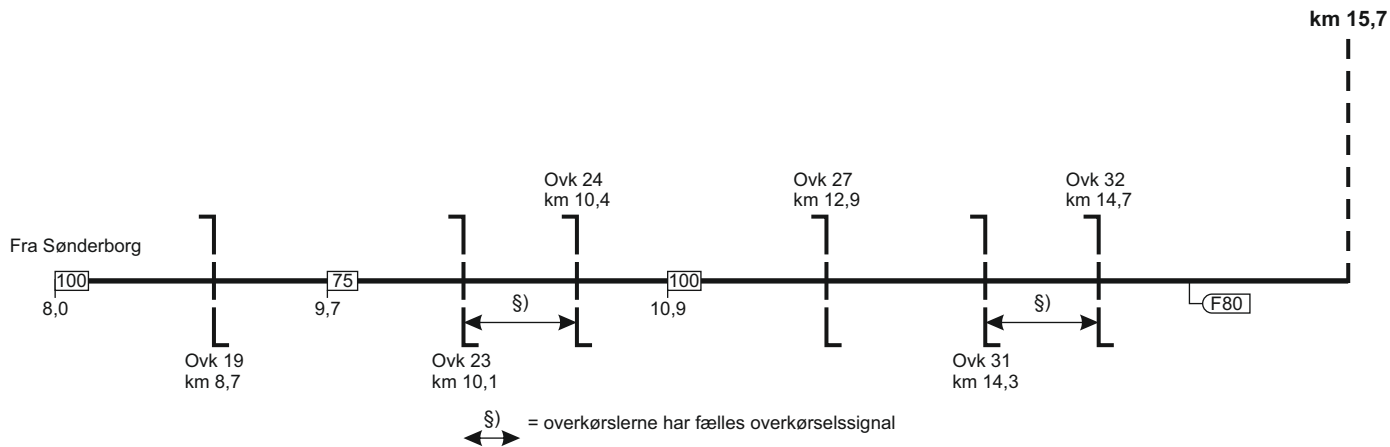
Delstrækning	Strækningshastighed (km/t)
Sønderborg - Tinglev	100

Sønderborg (Sdb)
km 0,0
FC Fa Syd

FC Fa Syd
linjeblok
stigning F

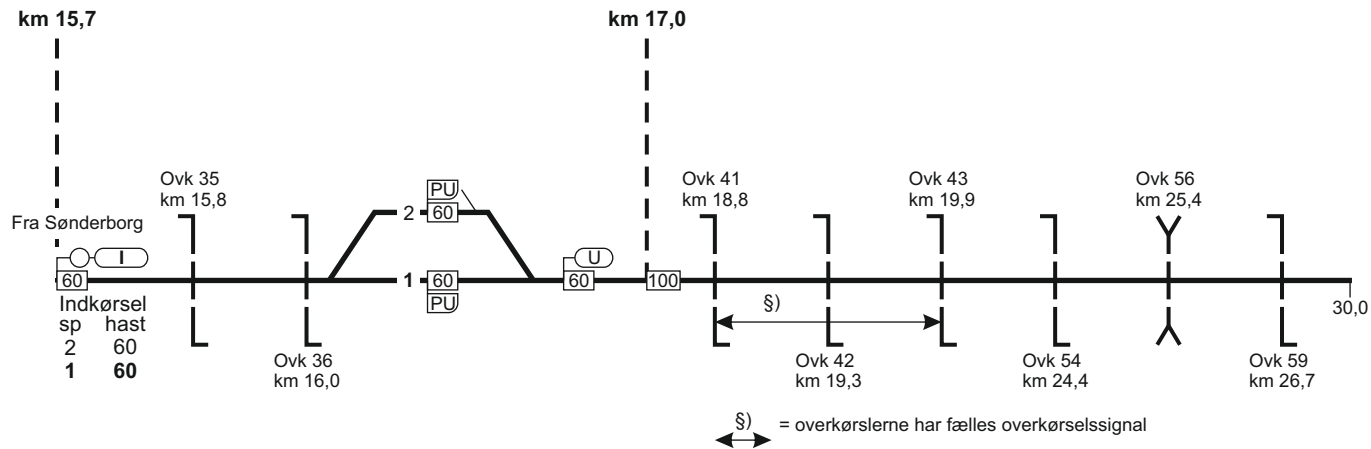


FC Fa Syd
linjeblok
stigning F

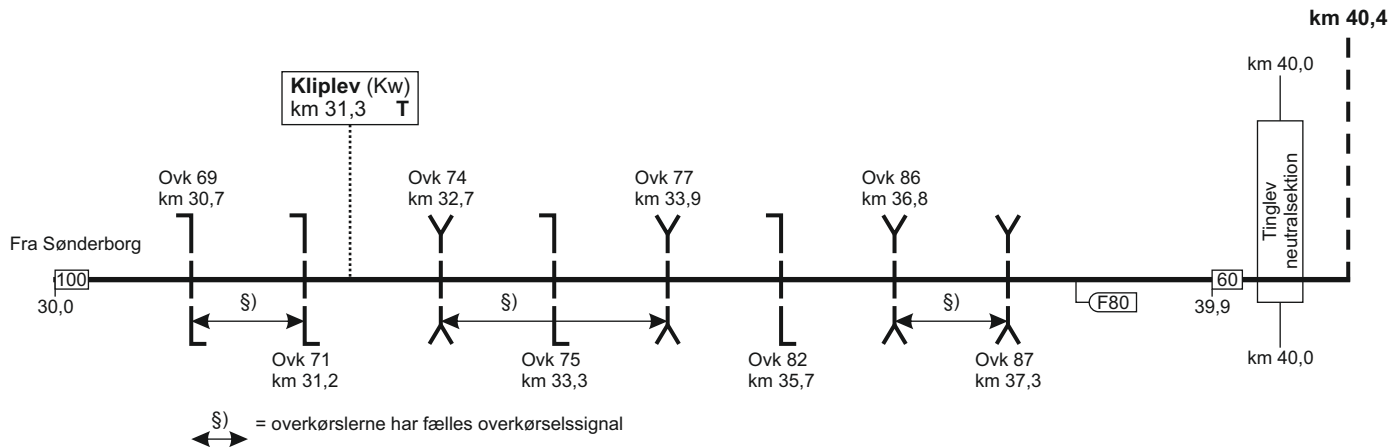


Gråsten (Gst)
km 16,3
FC Fa Syd

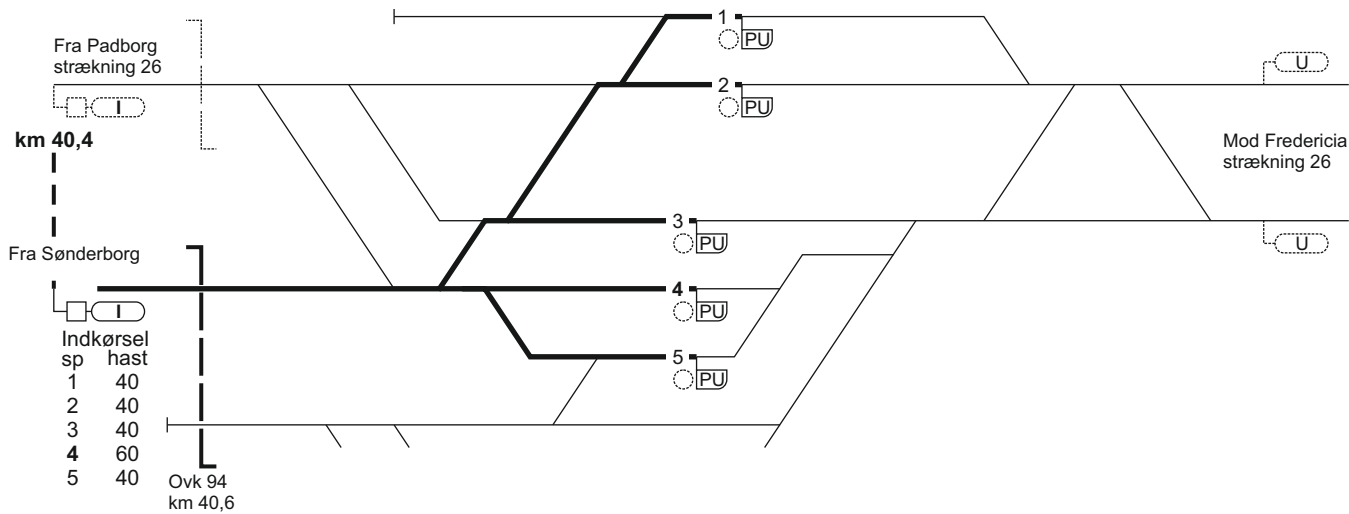
FC Fa Syd
linjeblok
stigning E



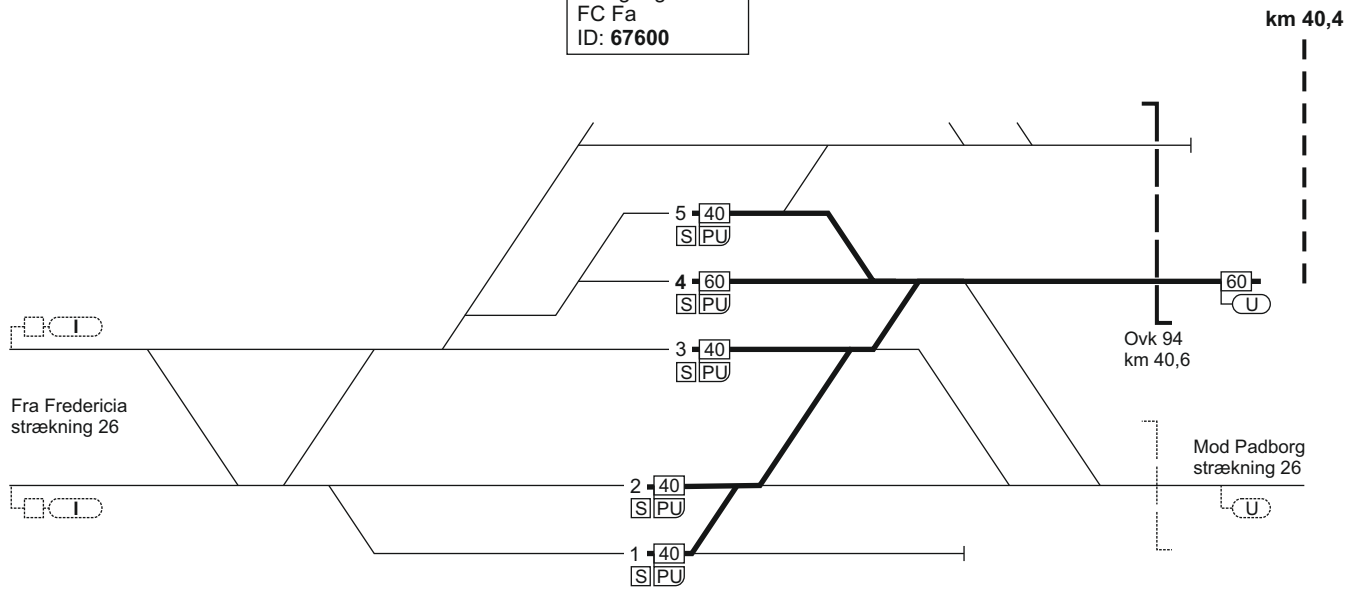
FC Fa Syd
linjeblok
stigning E



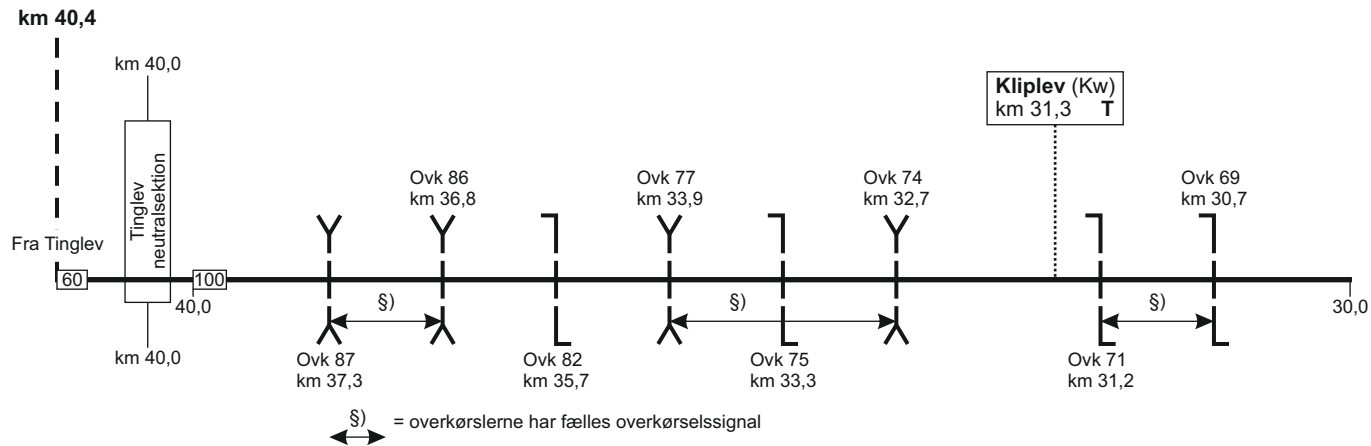
Tinglev (Te)
 km 41,2
 overgangsstation
 FC Fa
 ID: 67600



Tinglev (Te)
 km 41,2
 overgangsstation
 FC Fa
 ID: 67600

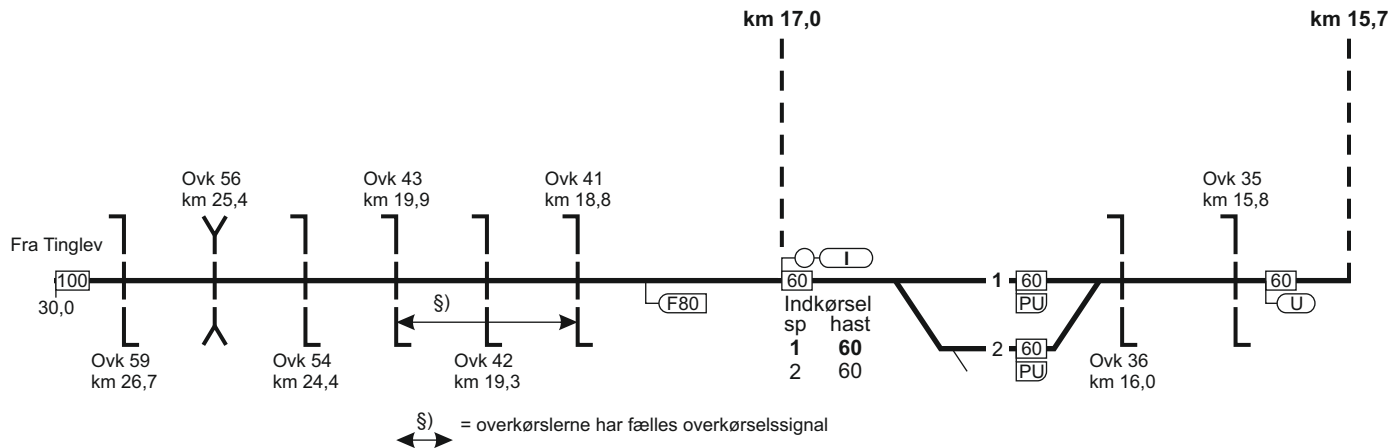


FC Fa Syd
linjeblok
stigning F

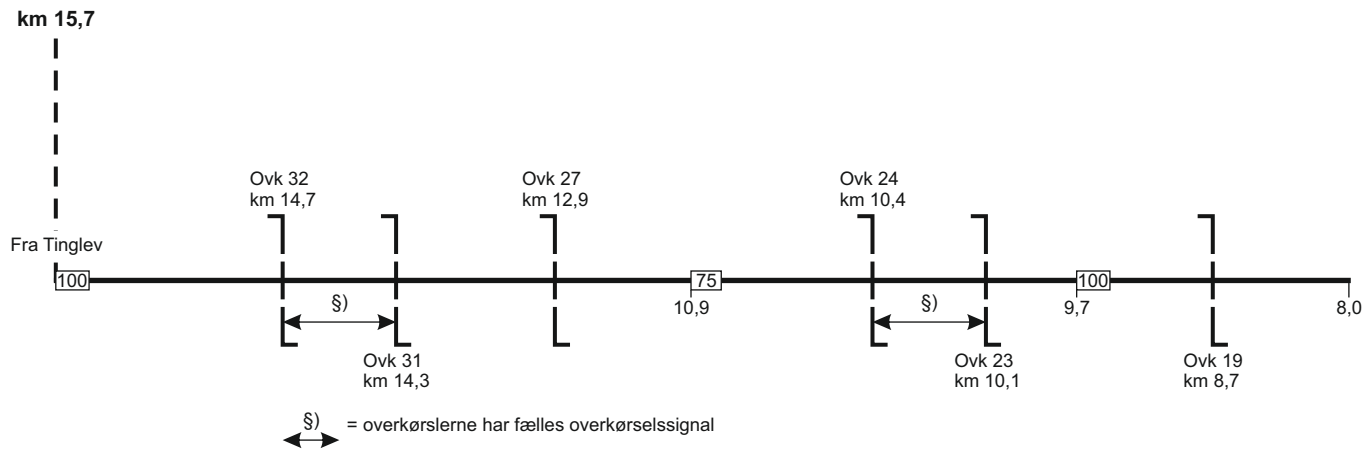


FC Fa Syd
linjeblok
stigning F

Gråsten (Gst)
km 16,3
FC Fa Syd

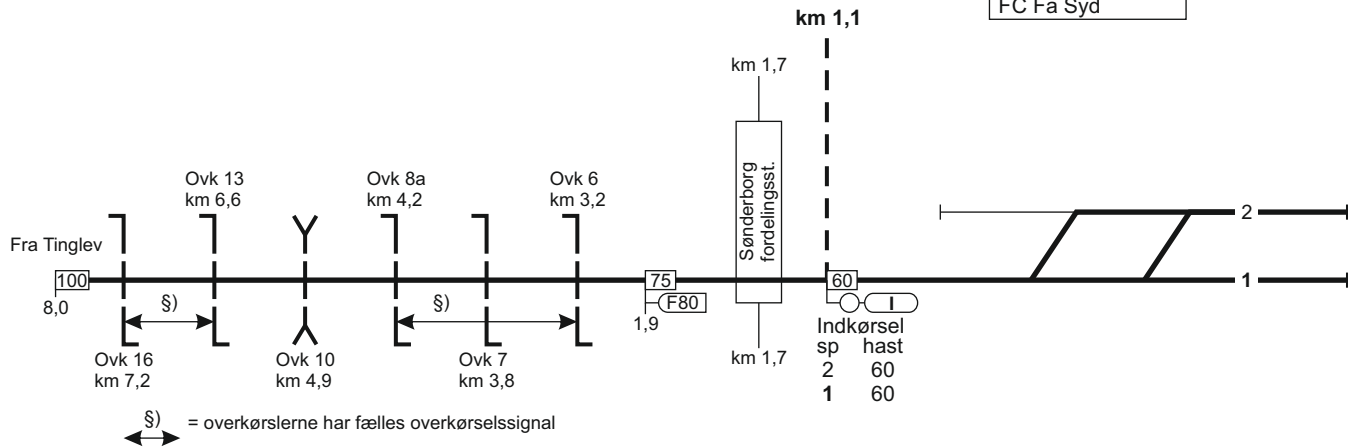


FC Fa Syd
linjeblok
stigning E



FC Fa Syd
linjeblok
stigning E

Sønderborg (Sdb)
km 0,0
FC Fa Syd



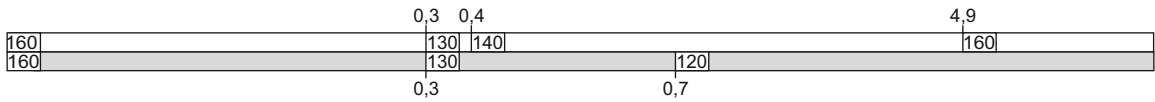
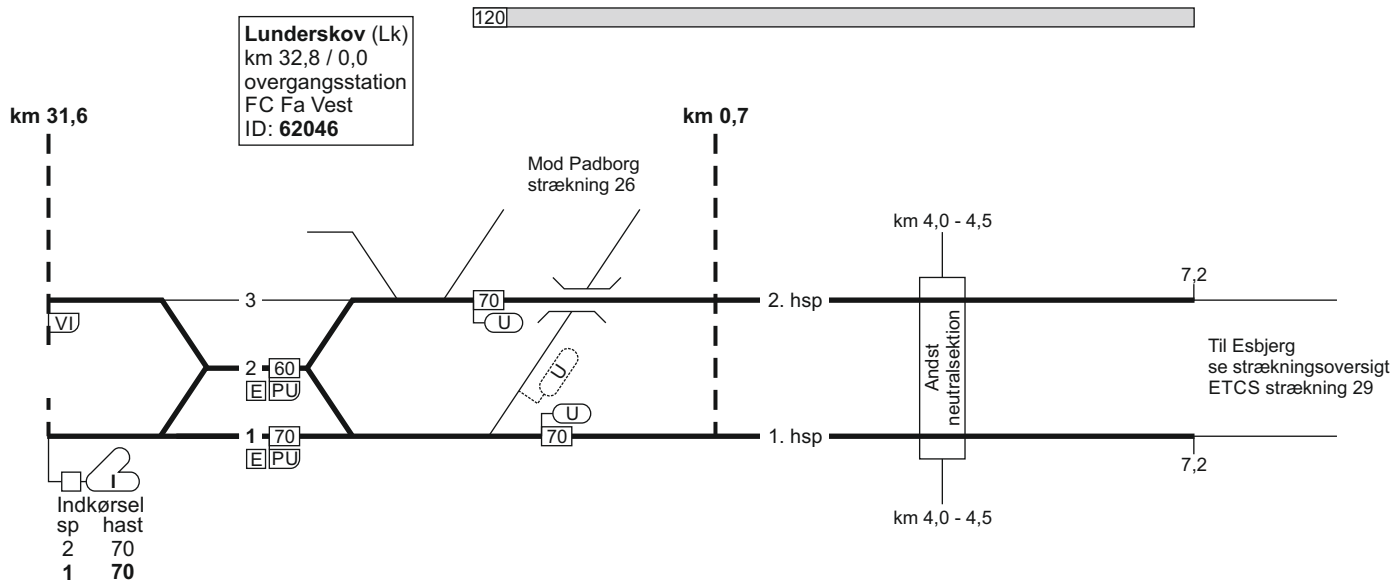
Togekspeditionssted 1	Togfølgestation 2	Sporbenyttelse 3	Standsningssted 4	Kmp/FC telefonnummer 5
Fredericia				FC: Sdb - Te 82 27 25 14 GSM-R: 81 99 12 28
Tinglev				GSM-R: 81 99 12 76

29. Lunderskov - (Vejen)

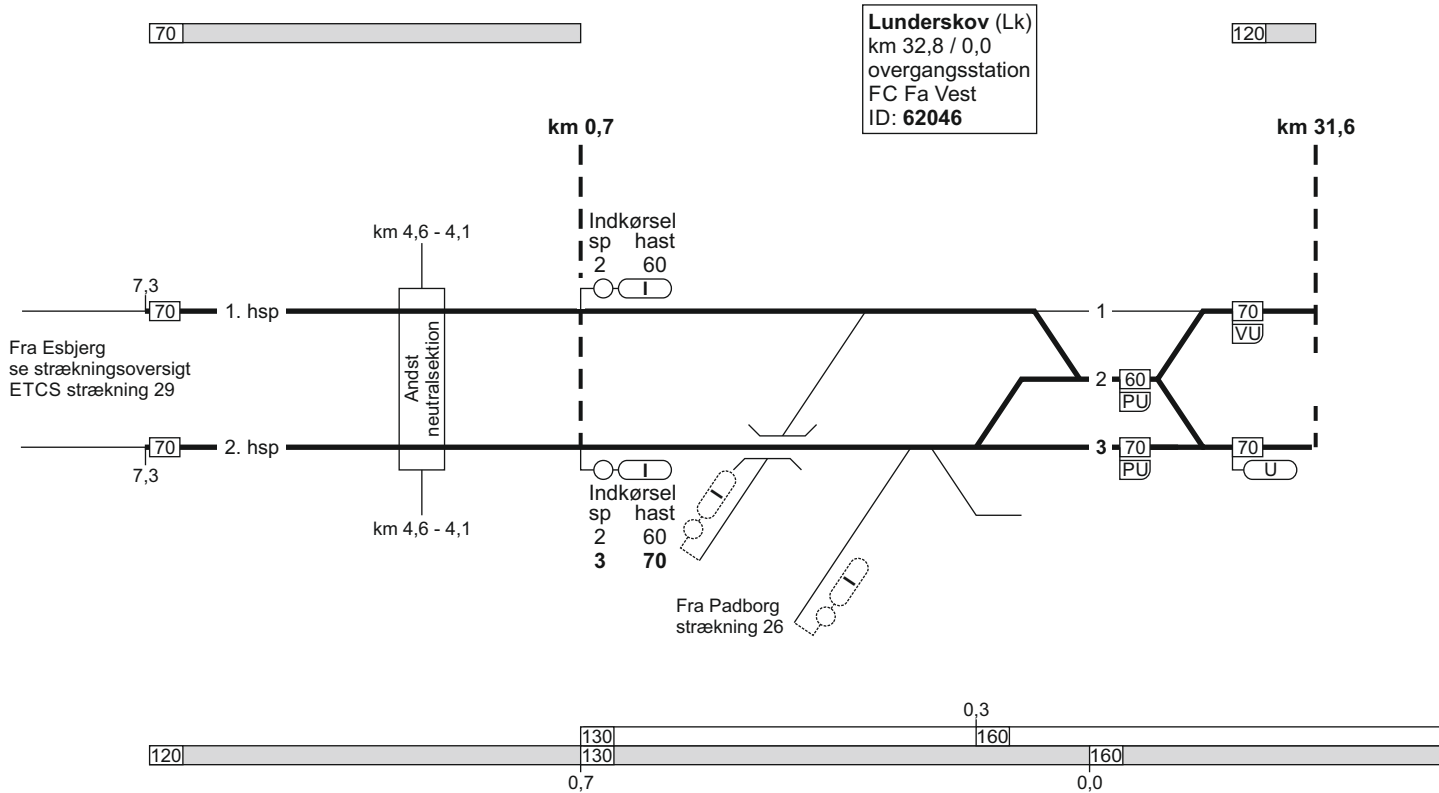
Strækningshastighed:

Delstrækning	Strækningshastighed (km/t)
Lunderskov - (Vejen)	180

FC Fa Vest
linjeblok / vekselspor
stigning J



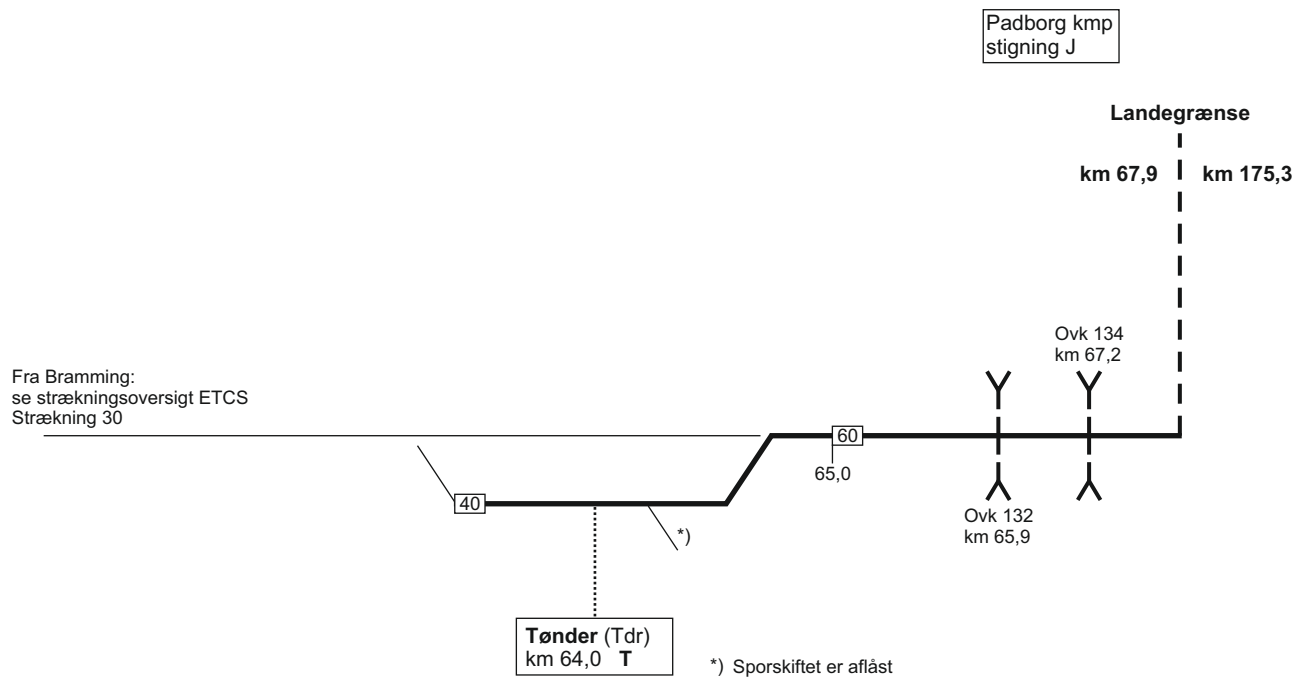
FC Fa Vest
linjeblok / vekselspor
stigning K

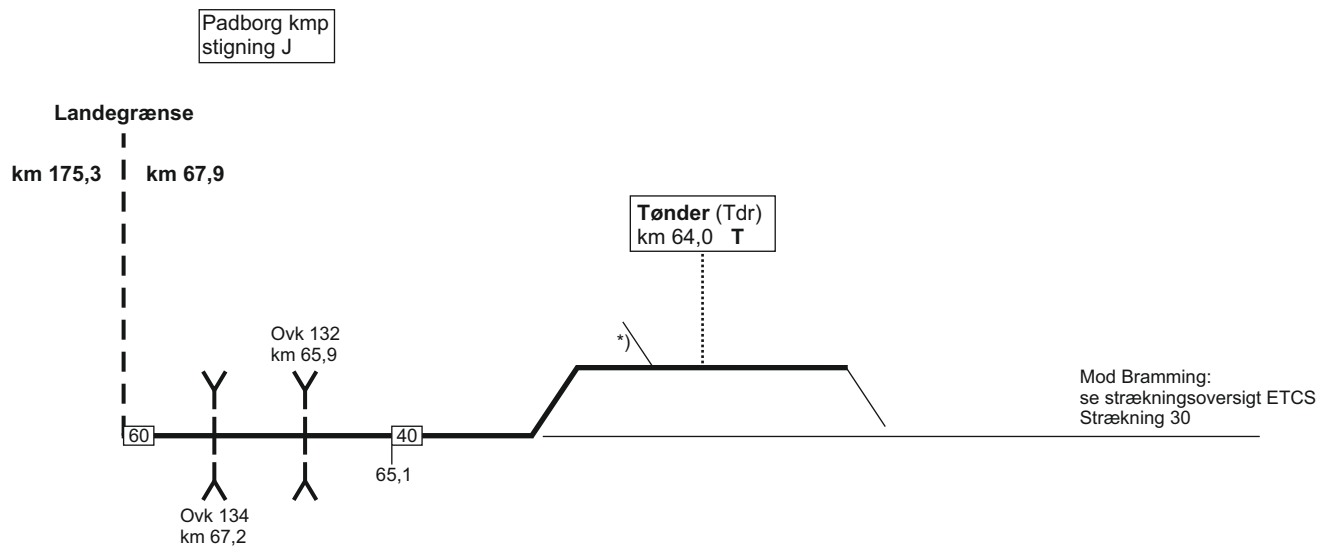


Togekspeditionssted 1	Togfølgestation 2	Sporbenyttelse 3	Standsningssted 4	Kmp/FC telefonnummer 5
Lunderskov				FC Fa: 82 27 25 15 GSM-R: 81 99 12 24

30. Tønder - Tønder Grænse**Strækningshastighed:**

Delstrækning	Strækningshastighed (km/t)
Tønder - Tønder Grænse	60





*) Sporskiftet er aflåst

Togekspeditionssted 1	Togfølgestation 2	Sporbenyttelse 3	Standsningssted 4	Kmp/FC telefonnummer 5
Padborg				FC: Tdr T – Tdr gr. 81991253