BANEDANMARK

Strækningsoversigt
ETCS

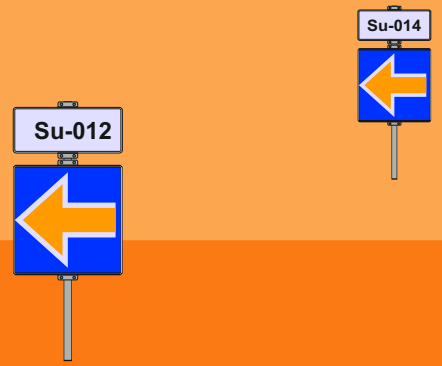

ETCS 26-20 Gældende fra 21.11.2026

Ændringer i forhold til forrige version

2. (Ringsted) - Nykøbing F Vest

Side 26 og side 29

ETCS stopmærke Nfv-241 fjernet (side 26).
ETCS stopmærke Nfv-242 ændret til Nfv-211 i km 147,9 (side 29).
ETCS stopmærke Nfv-240 fjernet (side 29).

Strækningsoversigt ETCS udgives af:

Banedanmark
Carsten Niebuhrs Gade 43
1577 København V
Email: trafikaleregler@bane.dk

Dette er et elektronisk dokument. I tilfælde af uoverensstemmelse(r) mellem en papirkopi af dokumentet og det elektroniske dokument, er det til enhver tid den elektroniske udgave, som er gyldig.

Et elektronisk dokument forudsættes vist på et korrekt indstillet medie uden farvefejl.

Den gyldige elektroniske version kan altid findes på www.bane.dk.

Indholdsfortegnelse

Generel Information om strækninger med ETCS
1. Infrastrukturoplysninger ____ 5

Signaturoversigt mv.
2. Signaturoversigt ____ 5
2.1. Strækningsoversigt - forreste ____ 5
2.2. Strækningsoversigt - skematiske tegninger ____ 6

Stigningsbogstaver
3. Oversigt over hvad stigningsbogstaver svarer til i promiller ____ 11

Strækninger med ETCS
4. Strækninger med ETCS ____ 12

Strækninger med køreledningsanlæg
5. Strækninger med ETCS ____ 12

Strækningsoversigt

Strækning 2 (Ringsted) - Nykøbing F ____ 13
Køreretning (Ringsted) - Nykøbing F ____ 14
Køreretning Nykøbing F - (Ringsted) ____ 24

Strækning 4 (Roskilde) / Køge Nord - Køge - (Næstved) ____ 42
Køreretning (Roskilde) / Køge Nord - Køge - (Næstved) ____ 43
Køreretning (Næstved) - Køge - Køge Nord / (Roskilde) ____ 53

Strækning 5 (Roskilde) - Kalundborg (KUN TIL TESTKØRSEL) ____ 63
Køreretning (Roskilde) - Kalundborg ____ 64
Køreretning Kalundborg - (Roskilde) ____ 76

Strækning 6 (Vigerslev) - (Ringsted) ____ 88
Køreretning (Vigerslev) - (Ringsted) ____ 89
Køreretning (Ringsted) - (Vigerslev) ____ 98

Strækning 21 (Odense) - Svendborg ____ 107
Køreretning (Odense) - Svendborg ____ 108
Køreretning Svendborg - (Odense) ____ 115

Strækning 23 (Fredericia) - Aarhus H ____ 122
Køreretning (Fredericia) - Aarhus ____ 123
Køreretning Aarhus H - (Fredericia) ____ 136

Strækning 24 Aarhus H - Aalborg ____ 149
Køreretning Aarhus H - Aalborg ____ 150
Køreretning Aalborg - Aarhus H ____ 168

Strækning 25 Aalborg - Frederikshavn ____ 186
Køreretning Aalborg - Frederikshavn ____ 187
Køreretning Frederikshavn - Aalborg ____ 197

Strækning 29 (Lunderskov) - Esbjerg ____ 207
Køreretning (Lunderskov) - Esbjerg ____ 208
Køreretning Esbjerg - (Lunderskov) ____ 215

Strækning 30 Bramming - Tønder ____ 222
Køreretning Bramming - Tønder ____ 223
Køreretning Tønder - Bramming ____ 230

Strækning 31 Esbjerg - Struer ____ 237
Køreretning Esbjerg - Struer ____ 238
Køreretning Struer - Esbjerg ____ 255

Strækning 32 Langå - Struer ____ 272
Køreretning/ Langå - Struer ____ 273
Køreretning Struer - Langå ____ 283

Strækning 33 Holstebro - Vejle ____ 293
Køreretning Holstebro - Vejle ____ 294
Køreretning Vejle - Holstebro ____ 307

Strækning 34 (Struer) - Thisted ____ 320
Køreretning Struer - Thisted ____ 321
Køreretning Thisted - Struer ____ 332

Strækning 35 Skanderborg - Skjern ____ 343
Køreretning Skanderborg - Skjern ____ 344
Køreretning Skjern - Skanderborg ____ 358

Strækning 52 Lindholm - Aalborg Lufthavn ____ 372
Køreretning Lindholm - Aalborg Lufthavn ____ 373
Køreretning Aalborg Lufthavn - Lindholm ____ 375

Generel information om strækninger med ETCS

1. Infrastrukturoplysninger

System	Type
Kørestrøm	Kørestrømsanlæg forsynet med 25 kV vekselspænding
Togkontrolanlæg	**E**uropean **T**rain **C**ontrol **S**ystem (ETCS)
Kommunikation	**G**lobal **S**ystem **M**obile for **R**ailway-Communications (GSM-R)

Signaturoversigt mv.

2. Signaturoversigt

2.1 Signaturoversigt - forreste sider

Forreste side for de enkelte banestrækninger indeholder følgende oplysninger:

- banestrækningens nummer og benævnelse

- strækningshastigheden, eventuelt delt op i afsnit, for tog (materiel udstyret med ETCS)

- telefonnummer, eventuelt delt op i afsnit

- RBC ID og telefonnummer, eventuelt delt op i afsnit

Strækningsoversigt - skematiske tegninger

2.2 Signaturoversigt

Område med sporskifter **Navn** **Forkortelse** **Kilometerangivelse** **Evt. GSM-R ID**	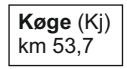	Området er et planmæssigt standsningssted med teknisk eller ikke teknisk stop. Overgang til infrastruktur med et andet signalsystem kan forekomme.
Perron **Perronspornummer**	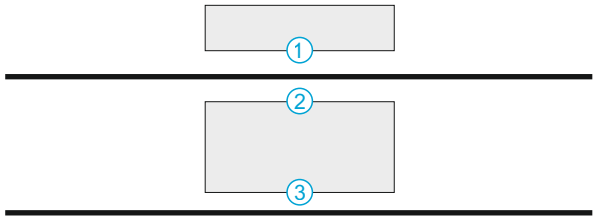	Angiver placering af perron og perronspornummer indenfor et område med sporskifter.
Planmæssigt standsningssted udenfor et område med sporskifter **Navn, forkortelse, kilometerangivelse, perron, perronspornummer**	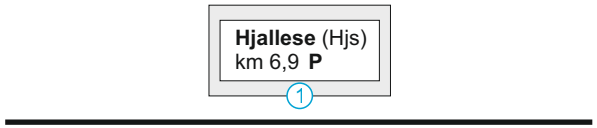	Angiver placering af perron og perronspornummer**.** **P** angiver et planmæssigt standsningssted med ikke teknisk stop udenfor et område med sporskifter.
Oplysninger om spor udenfor område med sporskifter **Strækningsafsnit** **Stigningsbogstav**		Strækningsafsnit angivet. Banestrækningens stigningsforhold angives ved bogstaver. Det angivne stigningsbogstav er største stigning mellem to bestemte områder med sporskifter. Stigningsbogstaverne anvendes ved beregning af største tilladte belastning for et tog. Oversigt over hvad stigningsbogstaver svarer til i promiller fremgår af punkt 3.
Parkeringsspor		Angivet med spornummer på rød baggrund. Et parkeringsspor er et teknisk sikret område, der anvendes til parkering af rullende materiel imellem kørsler. Hvis et tog ikke skal fortsætte kørslen fra et parkeringsspor, vil det fremgå af køreplanen. Deling af sporafsnit i parkeringsspor må forventes.
Infrastruktur med andet signalsystem	.....	Ved kørsel på infrastruktur med andet signalsystem henvises til signaturforklaringen i TIB-G.

Strækningsoversigt - skematiske tegninger

2.2 Signaturoversigt

Spor **Område med sporskifter** **Hovedspor**	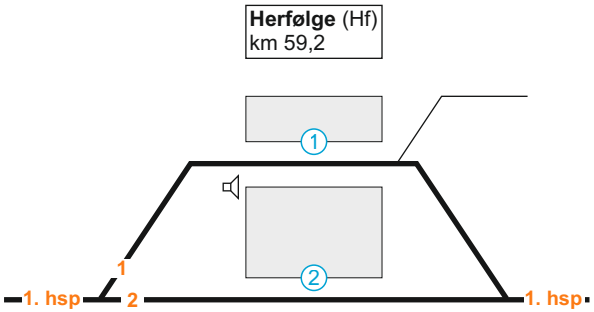	Teknisk sikrede områder (**fed**). Øvrige spor (tynd). Spornummer og hovedsporsnummer er angivet i sporsignaturen og har orange farve. Områder med sporskifter kan være planmæssigt standsningssted.
ETCS stopmærke	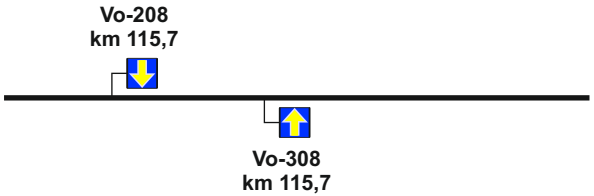	I strækningsoversigten vises alle ETCS stopmærker for pågældende køreretning med nummer og kilometrering.
Dubleret ETCS stopmærke		Et ETCS stopmærke kan være dubleret af hensyn til mærkets synlighed. Det dublerede mærke samt dubletten har samme nummer. Dubletten kan være opstillet sammen med eller på modsatte side af sporet i forhold til det mærke der dubleres.
Passivt ETCS stopmærke	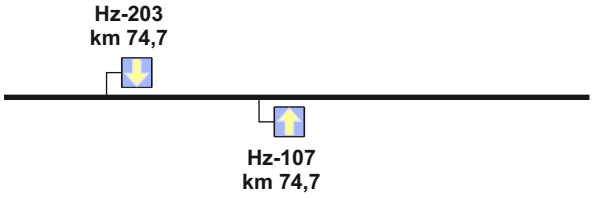	I strækningsoversigten vises passivt ETCS stopmærke med nummer og kilometrering.

Strækningsoversigt - skematiske tegninger

Strækninger med ETCS og infrastruktur med andet signalsystem	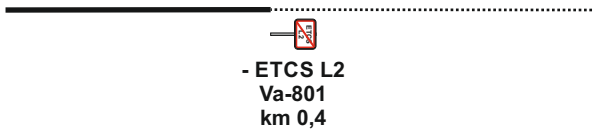	Kørsel fra strækning med ETCS til infrastruktur med andet sigalsystem.
	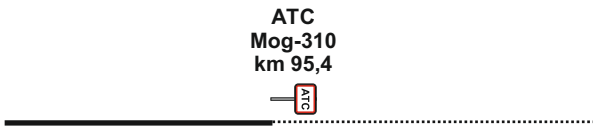	Kørsel fra strækning med ETCS til infrastruktur udstyret med ATC.
	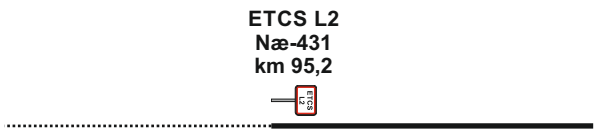	Kørsel fra infrastruktur med andet signalsystem til strækning med ETCS.
Oplysninger om spor med kørestrøm ophører	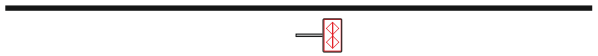	På strækninger med køreledningsanlæg, angiver signaturen hvor kørestrømmen ophører i teknisk sikrede områder.
Permanent rangerområde		Permanent rangerområde vises med signatur og navn.
Sporskifte betjent med håndholdt terminal		Sporskifte der betjenes med håndholdt terminal.
Passagerovergang med advarselssystem		Advarselssystem ved passagerovergang.

Strækningsoversigt - skematiske tegninger

Hastighedsprofil gældende for tog udstyret med ETCS

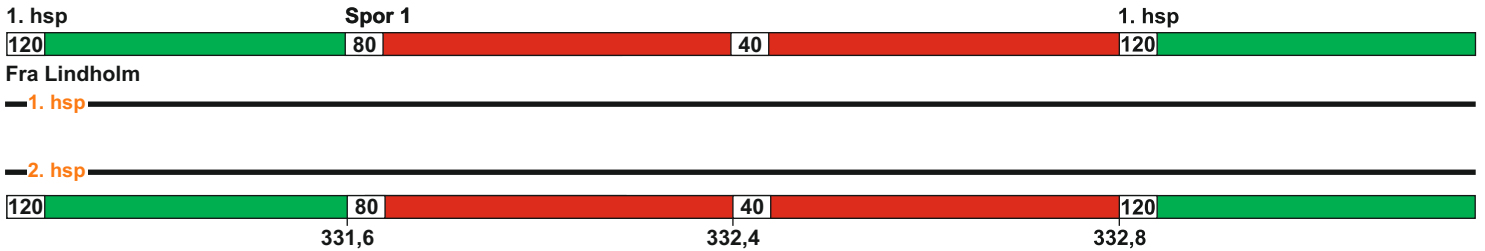

Strækningshastighed	I km 331,6 nedsættes hastigheden til 80 km/t	I km 332,4 nedsættes hastigheden til 40 km/t	I km 332,8 øges hastigheden til strækningshastighed

Hastighedsprofilet er vist over og under den skematiske sporplan med den aktuelt gældende farvemarkerede hastighed og gælder for tog udstyret med ETCS.

Hvor hastighedsprofilet er farvemarkeret med grønt gælder strækningshastigheden og hvor hastighedsprofilet er farvemarkeret med rødt gælder den hastighed, som er angivet i hastighedsbåndet.

Over det enkelte hastighedsprofil er det angivet fra hvilket område og fra hvilket spor på område med sporskifter det gælder for. Kilometerangivelserne ved de anførte hastigheder angiver det sted, hvor der sker ændring af den højst tilladte hastighed.

Hastigheder i spor

Hastighed spor 1
= 40 km/t

Hastighed spor 2: km 94,5 - 93,5 = 60 km/t
km 93,5 - 93,4 = 50 km/t

Angivet med spornummer og hastighed, eventuelt med kilometerangivelse. For hvert område med sporskifter er hastigheden i de enkelte spor, som ikke er omfattet af hastighedsprofilet, angivet.

Automatisk sikrede overkørsler
Type
Nummer
Beliggenhed

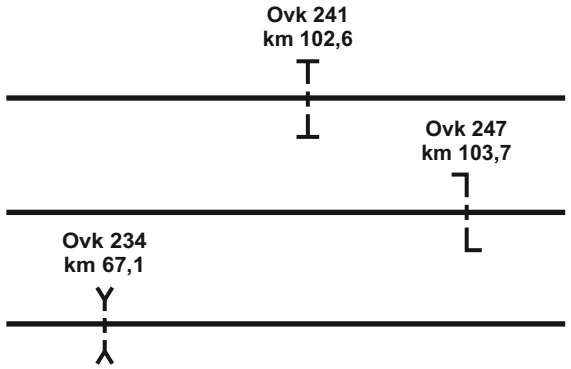

Helbomanlæg

Halvbomanlæg

Advarselssignalanlæg

Strækningsoversigt - skematiske tegninger

Fordelingsstation eller neutralsektion	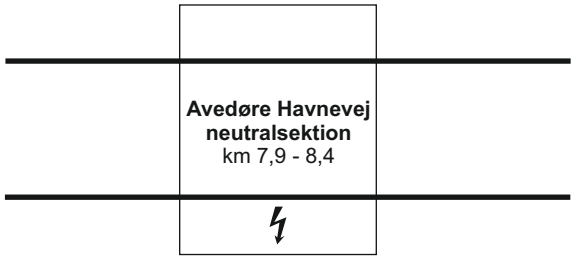	Angivet med signatur, navn og udstrækning
Bro **Oplukkelig bro**	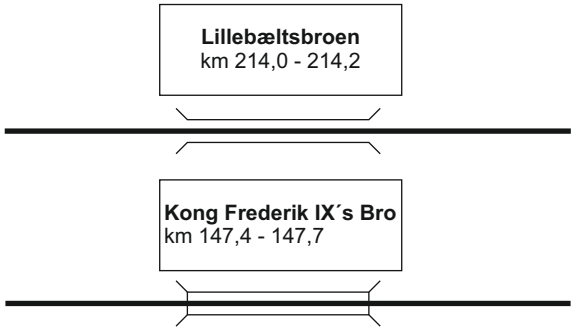	Bro angivet med signatur, navn og udstrækning Oplukkelig bro angivet med signatur, navn og udstrækning
Tunnel	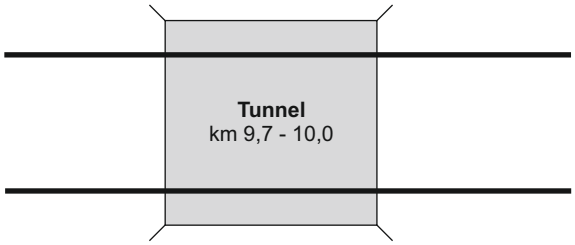	Angivet med signatur og udstrækning
Afløbssko		Angiver placering af en afløbssko.
Område hvor der ikke må standses		Angiver et område i f.eks. en tunnel, hvor der ikke må standses, hvis en nødbremse aktiveres i toget.

Stigningsbogstaver

3. Oversigt over hvad stigningsbogstaver svarer til i promille

System	Promiller
A	Fra 30,0 til 25,1
B	Fra 25,0 til 20,1
C	Fra 20,0 til 17,1
D	Fra 17,0 til 14,1
E	Fra 14,0 til 12,1
F	Fra 12,0 til 10,1
G	Fra 10,0 til 8,6
H	Fra 8,5 til 7,1
J	Fra 7,0 til 6,1
K	Fra 6,0 til 5,1
L	Fra 5,0 til 3,1
M	Fra 3,0 til 0,0

4. Strækninger med ETCS-anlæg

2. (Næstved) - Nykøbing F Vest
4. (Roskilde) / Køge Nord - Køge - (Næstved)
5. (Roskilde) – Kalundborg (KUN TIL TESTKØRSEL)
6. (Vigerslev) - (Ringsted)
21. (Odense) - Svendborg
23. (Fredericia) - Aarhus H
24. Aarhus H - Aalborg
25. Aalborg - Frederikshavn
29. (Lunderskov) - Esbjerg
30. Bramming - Tønder
31. Esbjerg - Struer
32. Langå - Struer
33. Holstebro - Vejle
34. Struer - Thisted
35. Skanderborg - Skjern
52. Lindholm - Aalborg Lufthavn

5. Strækninger med køreledningsanlæg

2. (Næstved) - Vordingborg
4. Køge Nord - (Næstved)
5. (Roskilde) – Kalundborg (KUN TIL TESTKØRSEL)
6. (Vigerslev) - (Ringsted)
29. (Lunderskov) - Esbjerg
31. Skjern spor 1 og spor 2*
31. Holstebro spor 2 og spor 3*

*) Maksimalt tilladte opladningsstrøm 80 A.
Ved opladning i begge spor, må der kun foretages normalopladning.

2. (Ringsted) - Nykøbing F Vest

Strækningshastighed for tog:

Delstrækning	Strækningshastighed (km/t)
(Næstved) - Nykøbing F Vest	180

Telefonoplysninger:

Delstrækning	Telefonnummer
(Næstved) - Nykøbing F Vest	81 99 11 32

RBC oplysninger:

RBC ID: (Næstved) - Nykøbing F Vest	5652501
RBC telefonnummer: (Næstved) - Nykøbing F Vest	56 68 69 21

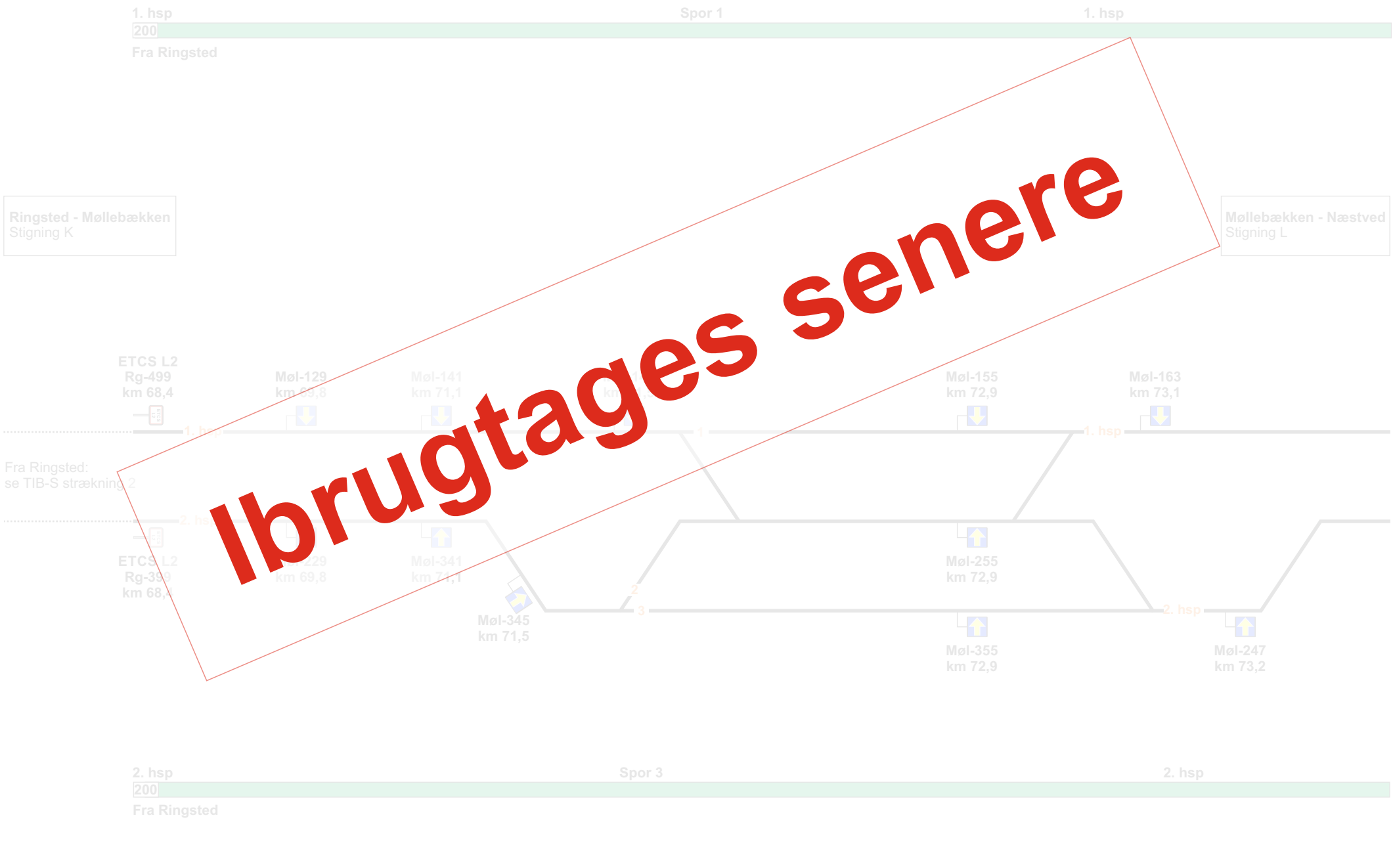

Ibrugtages senere

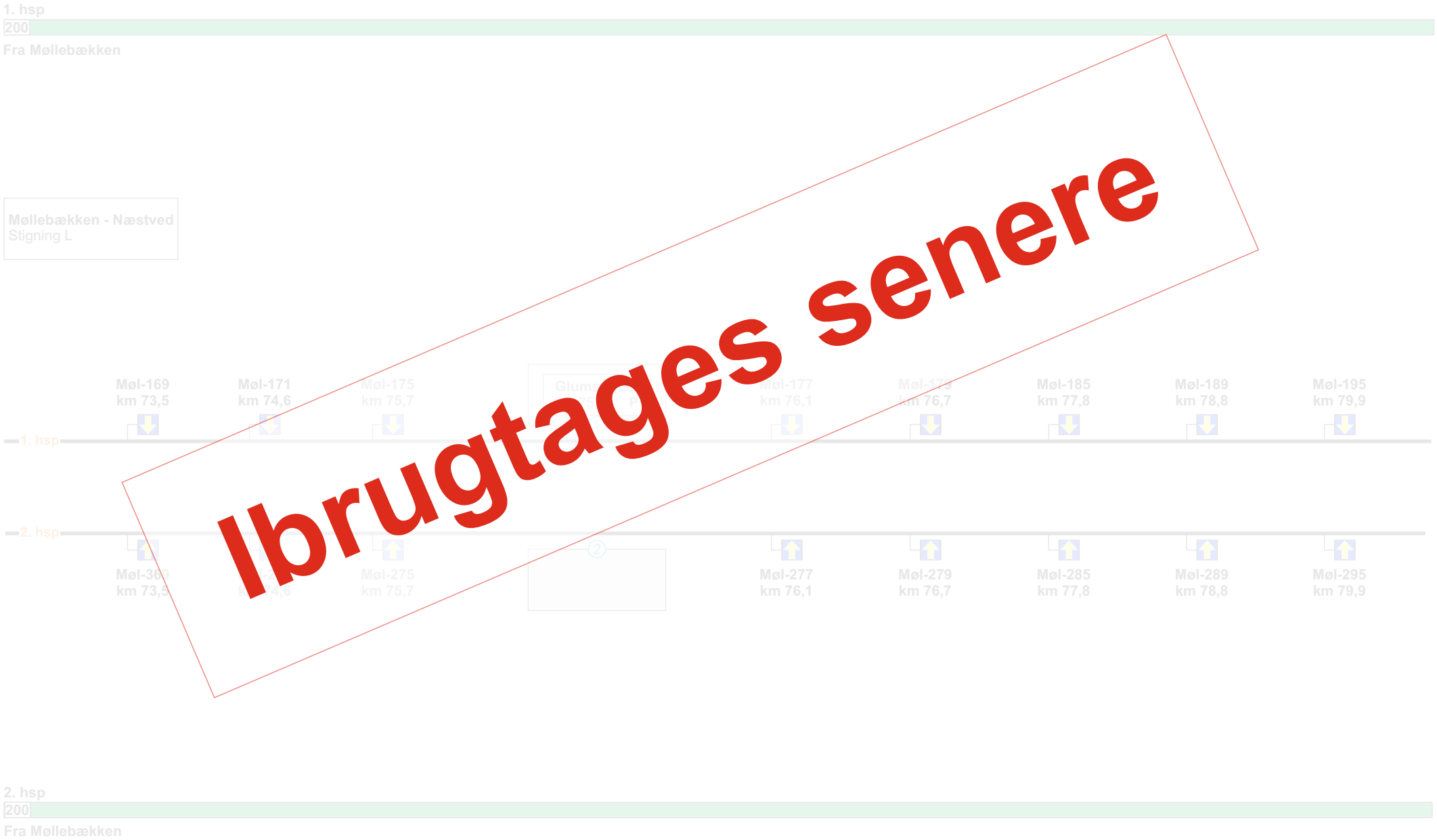

Ibrugtages senere

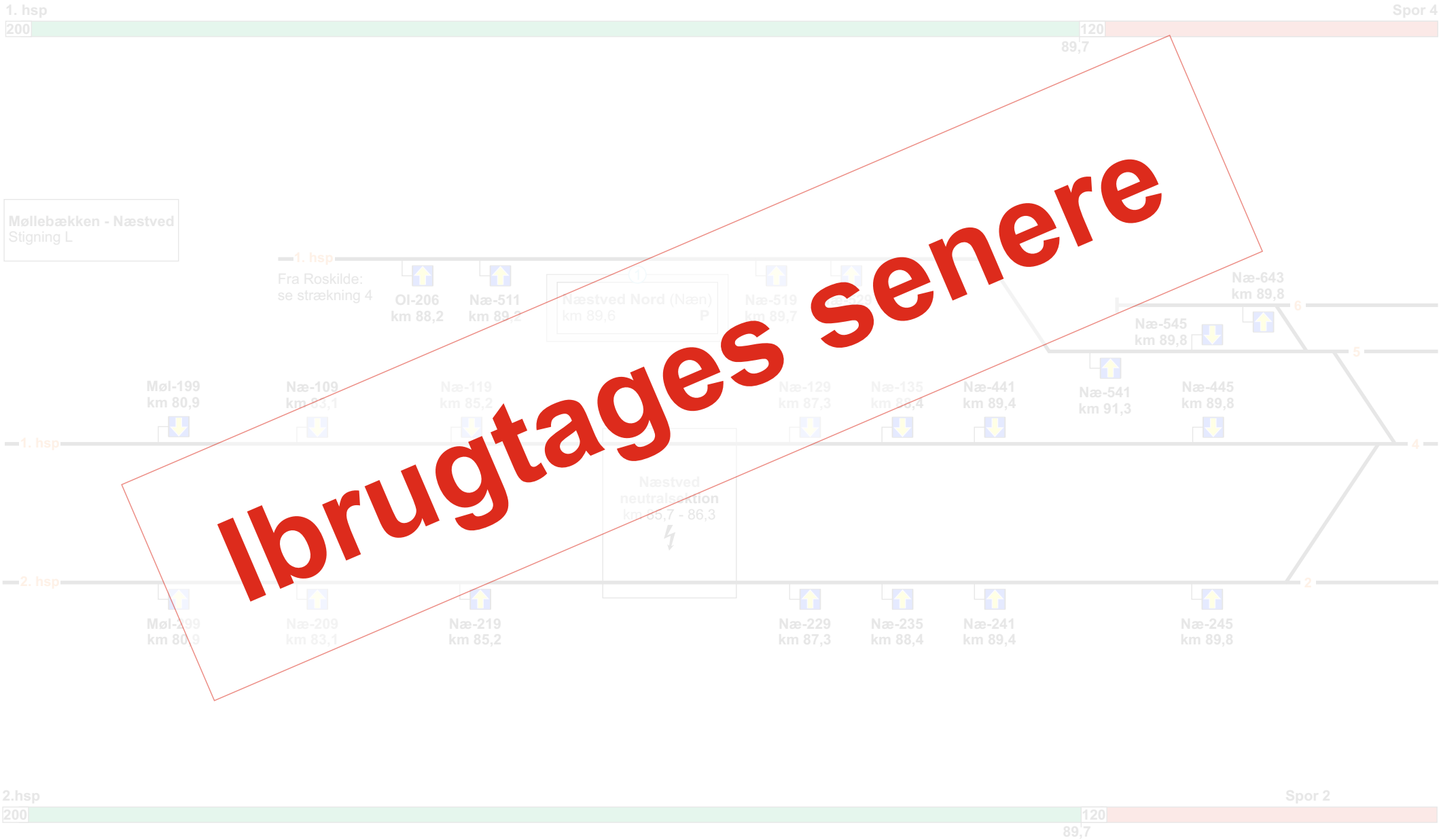

Ibrugtages senere

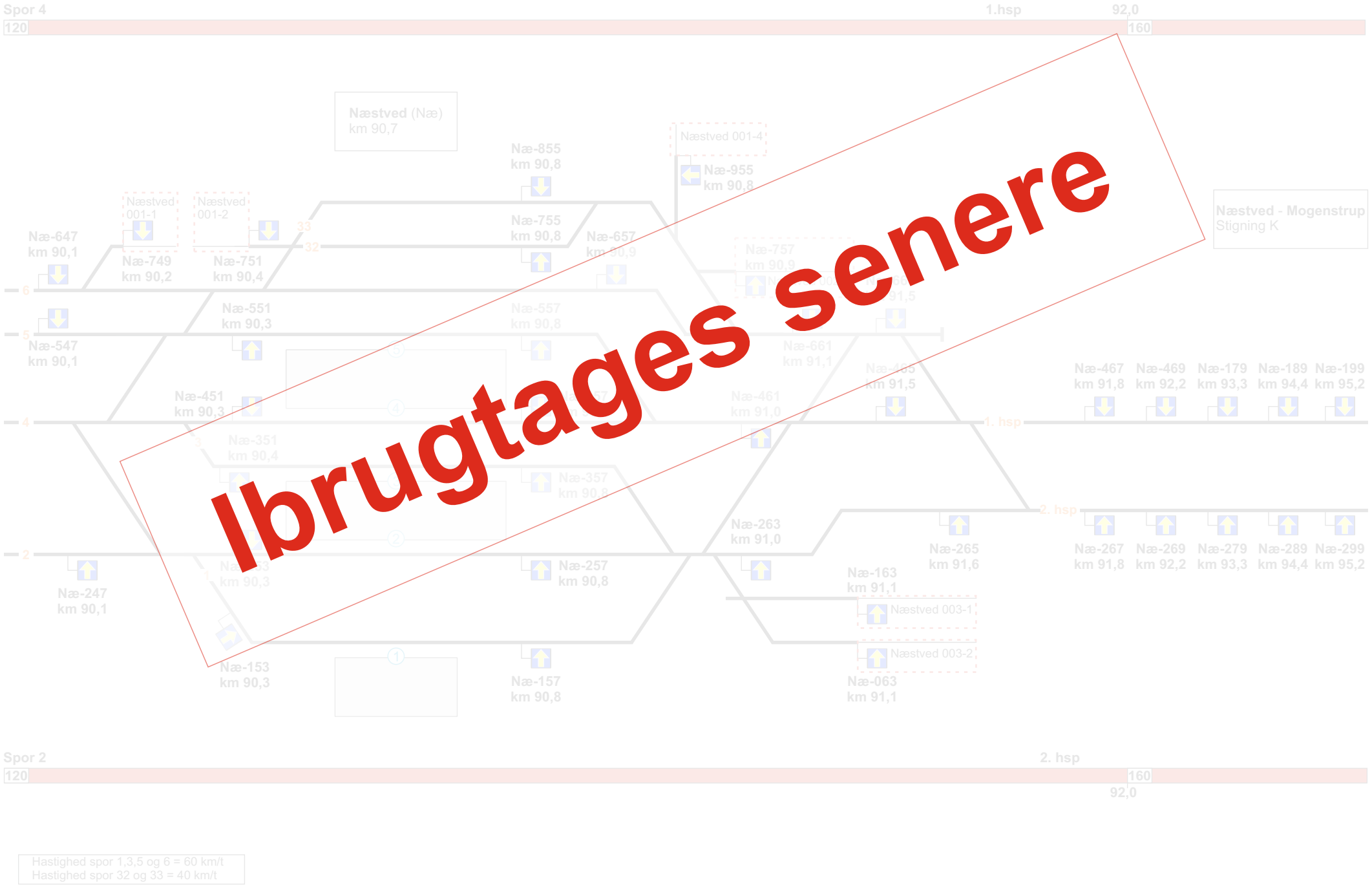

Ibrugtages senere

Hastighed spor 1,3,5 og 6 = 60 km/t
Hastighed spor 32 og 33 = 40 km/t

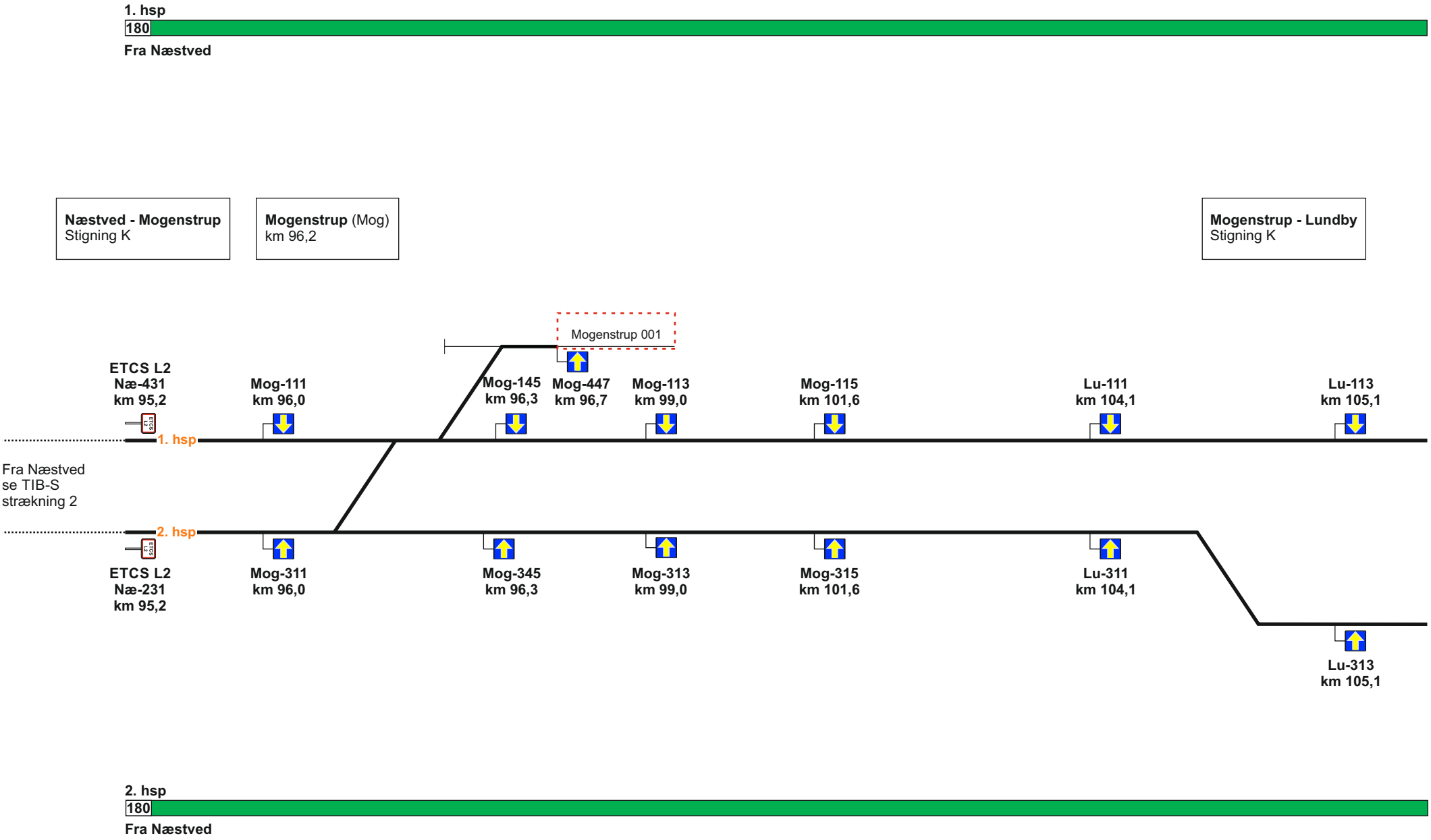
1. hsp
180
Fra Næstved
Næstved - Mogenstrup
Stigning K
Mogenstrup (Mog)
km 96,2
Mogenstrup - Lundby
Stigning K
Mogenstrup 001
ETCS L2
Næ-431
km 95,2
Mog-111
km 96,0
Mog-145
km 96,3
Mog-447
km 96,7
Mog-113
km 99,0
Mog-115
km 101,6
Lu-111
km 104,1
Lu-113
km 105,1
1. hsp
Fra Næstved
se TIB-S
strækning 2
2. hsp
ETCS L2
Næ-231
km 95,2
Mog-311
km 96,0
Mog-345
km 96,3
Mog-313
km 99,0
Mog-315
km 101,6
Lu-311
km 104,1
Lu-313
km 105,1
2. hsp
180
Fra Næstved

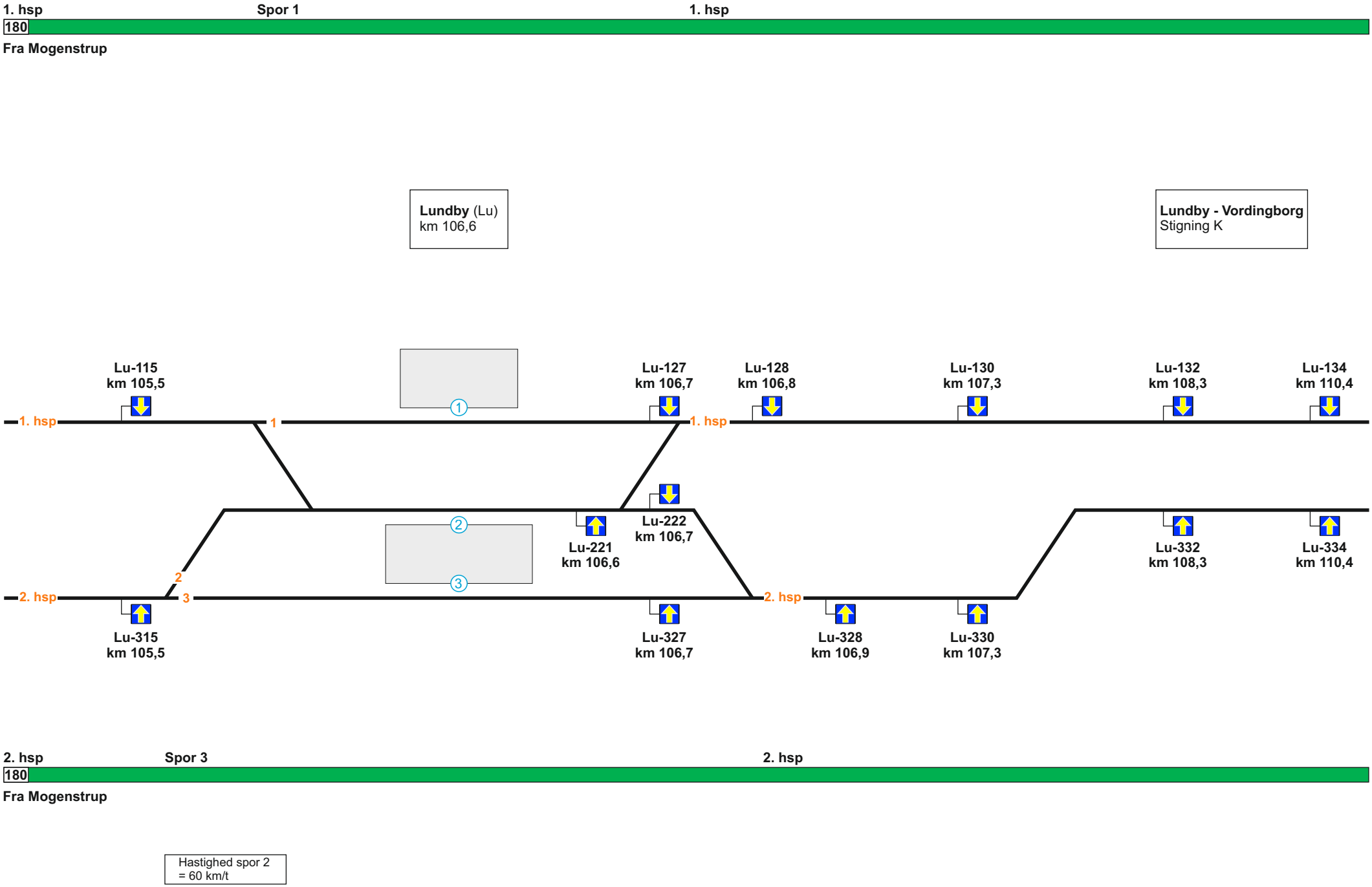
1. hsp
Spor 1
1. hsp
180
Fra Mogenstrup
Lundby (Lu)
km 106,6
Lundby - Vordingborg
Stigning K
Lu-115
km 105,5
Lu-127
km 106,7
Lu-128
km 106,8
Lu-130
km 107,3
Lu-132
km 108,3
Lu-134
km 110,4
1. hsp
1
1. hsp
Lu-222
km 106,7
Lu-221
km 106,6
Lu-332
km 108,3
Lu-334
km 110,4
2
2. hsp
3
2. hsp
Lu-315
km 105,5
Lu-327
km 106,7
Lu-328
km 106,9
Lu-330
km 107,3
2. hsp
Spor 3
2. hsp
180
Fra Mogenstrup
Hastighed spor 2
= 60 km/t

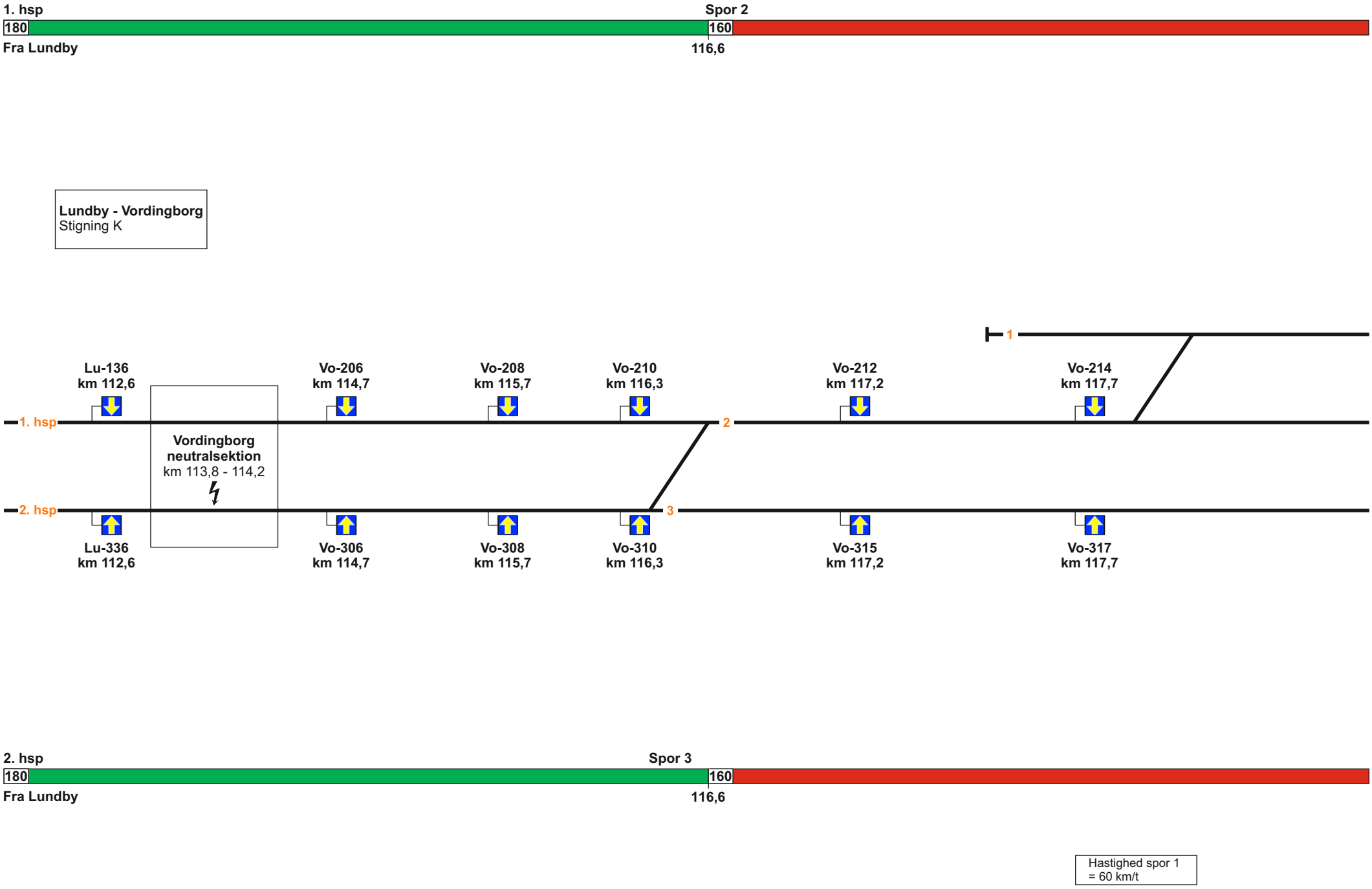
1. hsp
180
Fra Lundby
Spor 2
160
116,6
Lundby - Vordingborg
Stigning K
1
Lu-136
km 112,6
Vo-206
km 114,7
Vo-208
km 115,7
Vo-210
km 116,3
Vo-212
km 117,2
Vo-214
km 117,7
1. hsp
2
Vordingborg
neutralsektion
km 113,8 - 114,2
2. hsp
3
Lu-336
km 112,6
Vo-306
km 114,7
Vo-308
km 115,7
Vo-310
km 116,3
Vo-315
km 117,2
Vo-317
km 117,7
2. hsp
180
Fra Lundby
Spor 3
160
116,6
Hastighed spor 1
= 60 km/t

Spor 2

160

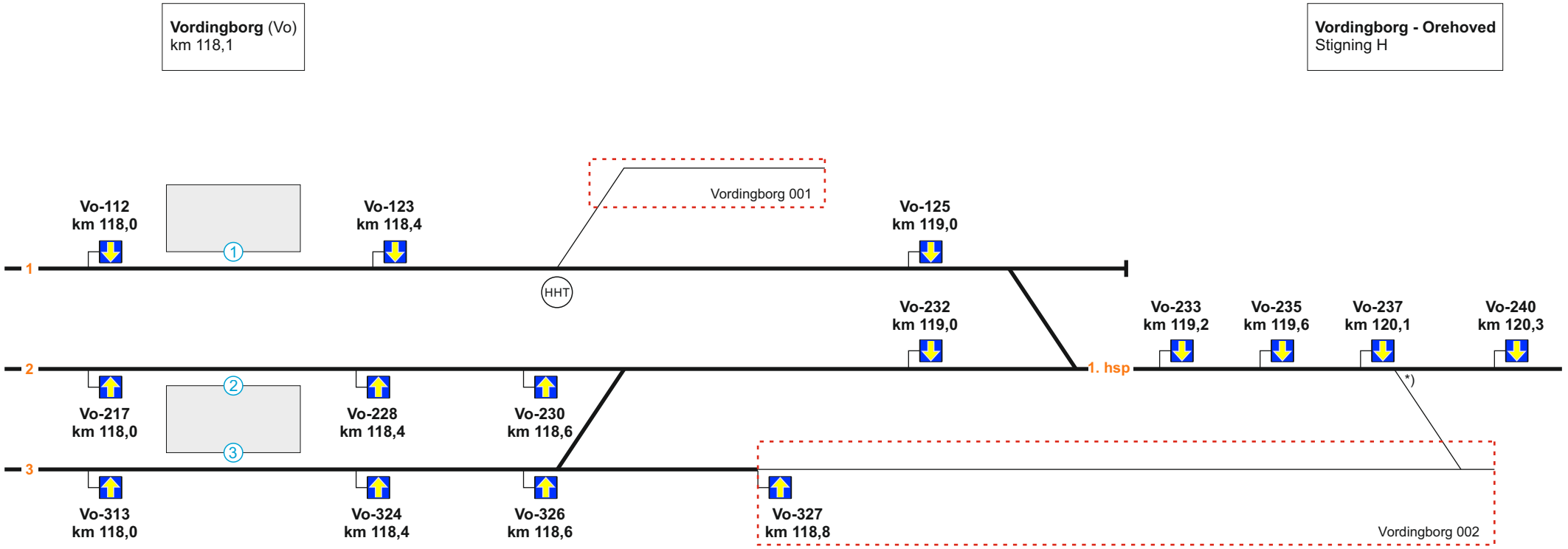

*) Sporskiftet er aflåst

Spor 3

160

Hastighed spor 1
= 60 km/t



Masnedø (Mn)
km 121,9

Orehoved (Oh)
km 126,9

Orehoved - Nørre Alslev
Stigning H

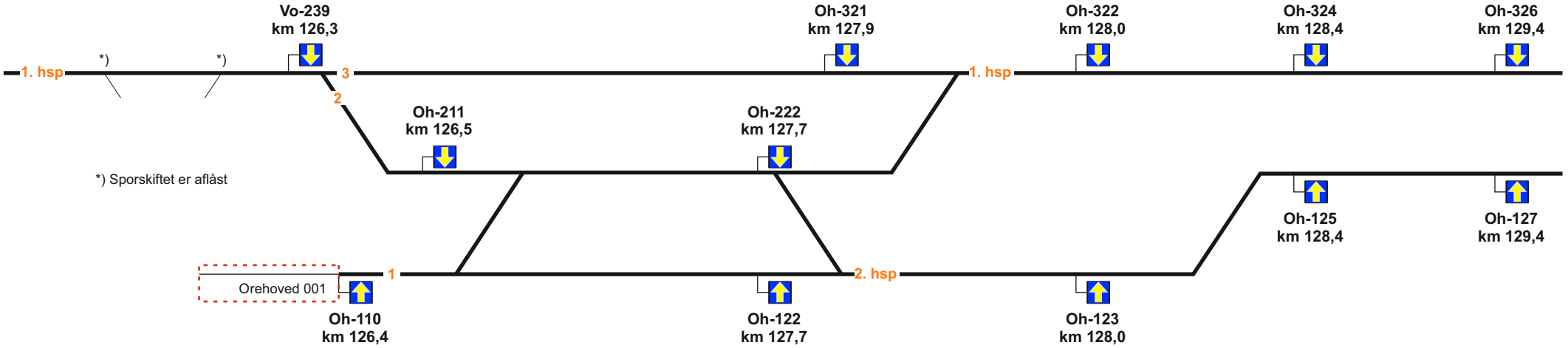



Hastighed spor 2
= 100 km/t

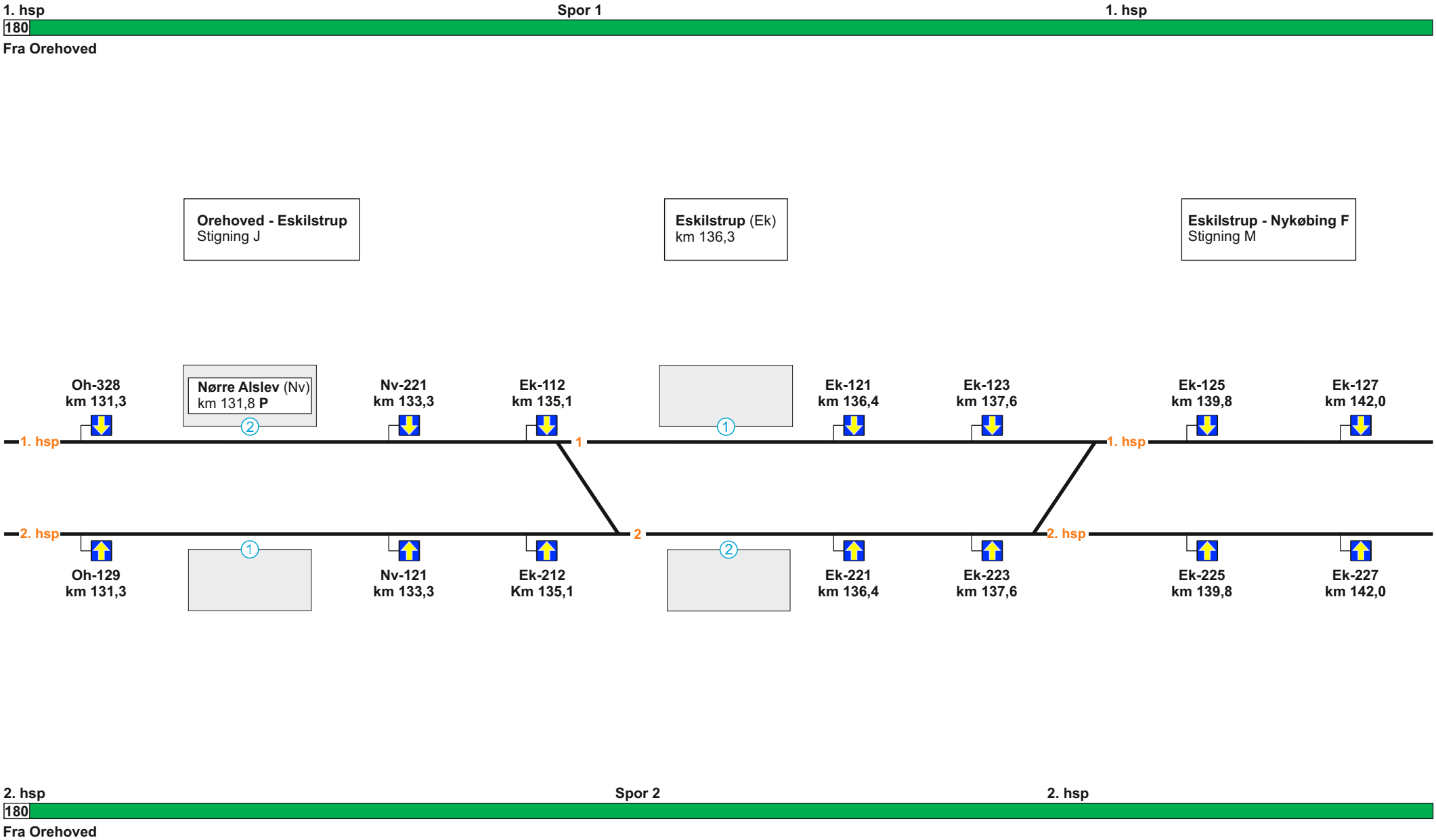
1. hsp
Spor 1
1. hsp
180
Fra Orehoved
Orehoved - Eskilstrup
Stigning J
Eskilstrup (Ek)
km 136,3
Eskilstrup - Nykøbing F
Stigning M
Oh-328
km 131,3
Nørre Alslev (Nv)
km 131,8 P
Nv-221
km 133,3
Ek-112
km 135,1
Ek-121
km 136,4
Ek-123
km 137,6
Ek-125
km 139,8
Ek-127
km 142,0
1. hsp
1
1. hsp
2. hsp
2
2. hsp
Oh-129
km 131,3
Nv-121
km 133,3
Ek-212
Km 135,1
Ek-221
km 136,4
Ek-223
km 137,6
Ek-225
km 139,8
Ek-227
km 142,0
2. hsp
Spor 2
2. hsp
180
Fra Orehoved

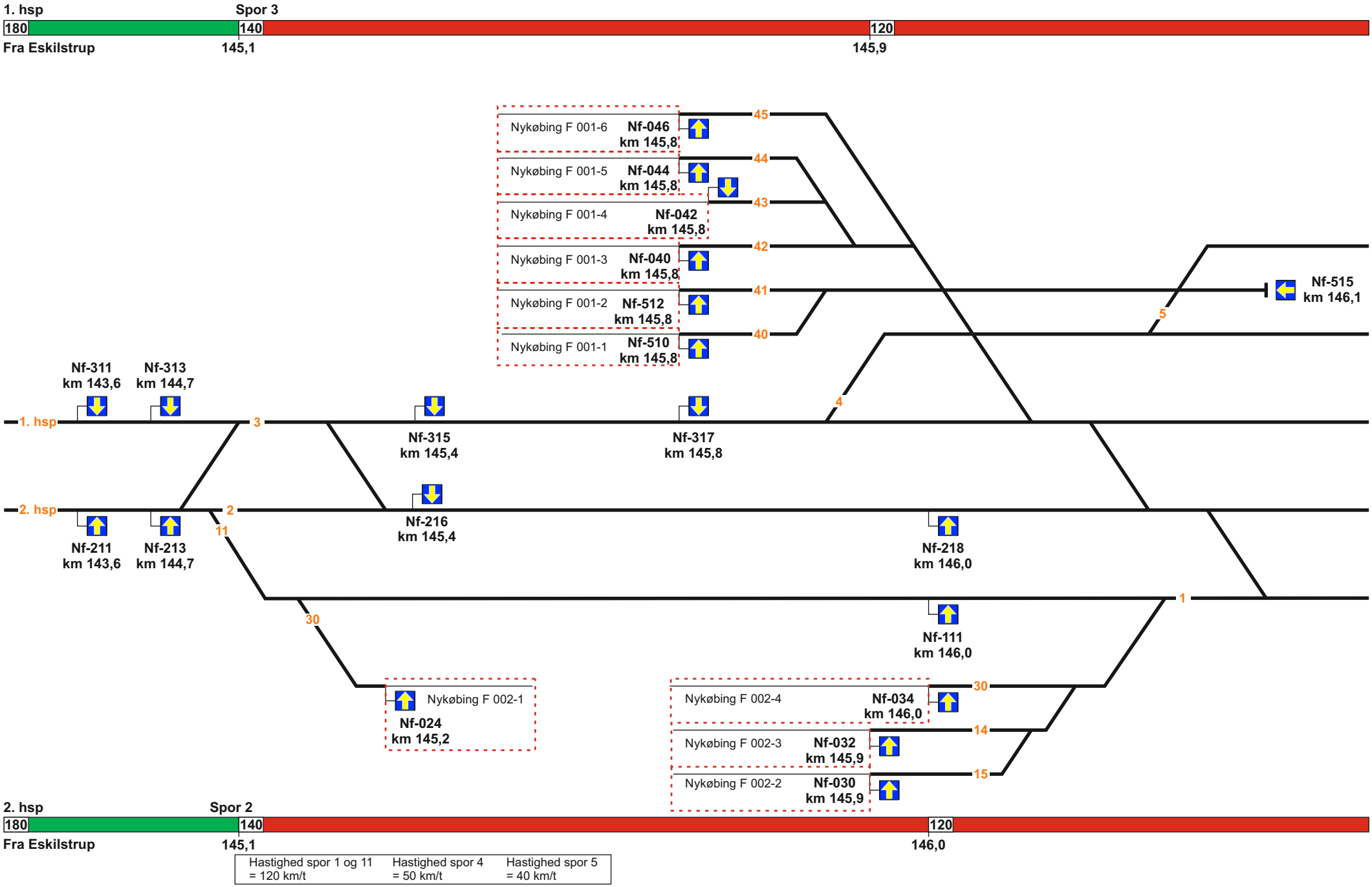
1. hsp
Spor 3
180
140
120
Fra Eskilstrup
145,1
145,9
Nykøbing F 001-6 Nf-046 km 145,8
Nykøbing F 001-5 Nf-044 km 145,8
Nykøbing F 001-4 Nf-042 km 145,8
Nykøbing F 001-3 Nf-040 km 145,8
Nykøbing F 001-2 Nf-512 km 145,8
Nykøbing F 001-1 Nf-510 km 145,8
45
44
43
42
41
40
Nf-515 km 146,1
5
Nf-311 km 143,6
Nf-313 km 144,7
1. hsp
3
4
Nf-315 km 145,4
Nf-317 km 145,8
2. hsp
2
11
Nf-216 km 145,4
Nf-211 km 143,6
Nf-213 km 144,7
Nf-218 km 146,0
1
30
Nf-111 km 146,0
Nykøbing F 002-1
Nf-024 km 145,2
Nykøbing F 002-4 Nf-034 km 146,0
Nykøbing F 002-3 Nf-032 km 145,9
Nykøbing F 002-2 Nf-030 km 145,9
30
14
15
2. hsp
Spor 2
180
140
120
Fra Eskilstrup
145,1
146,0
Hastighed spor 1 og 11 = 120 km/t
Hastighed spor 4 = 50 km/t
Hastighed spor 5 = 40 km/t

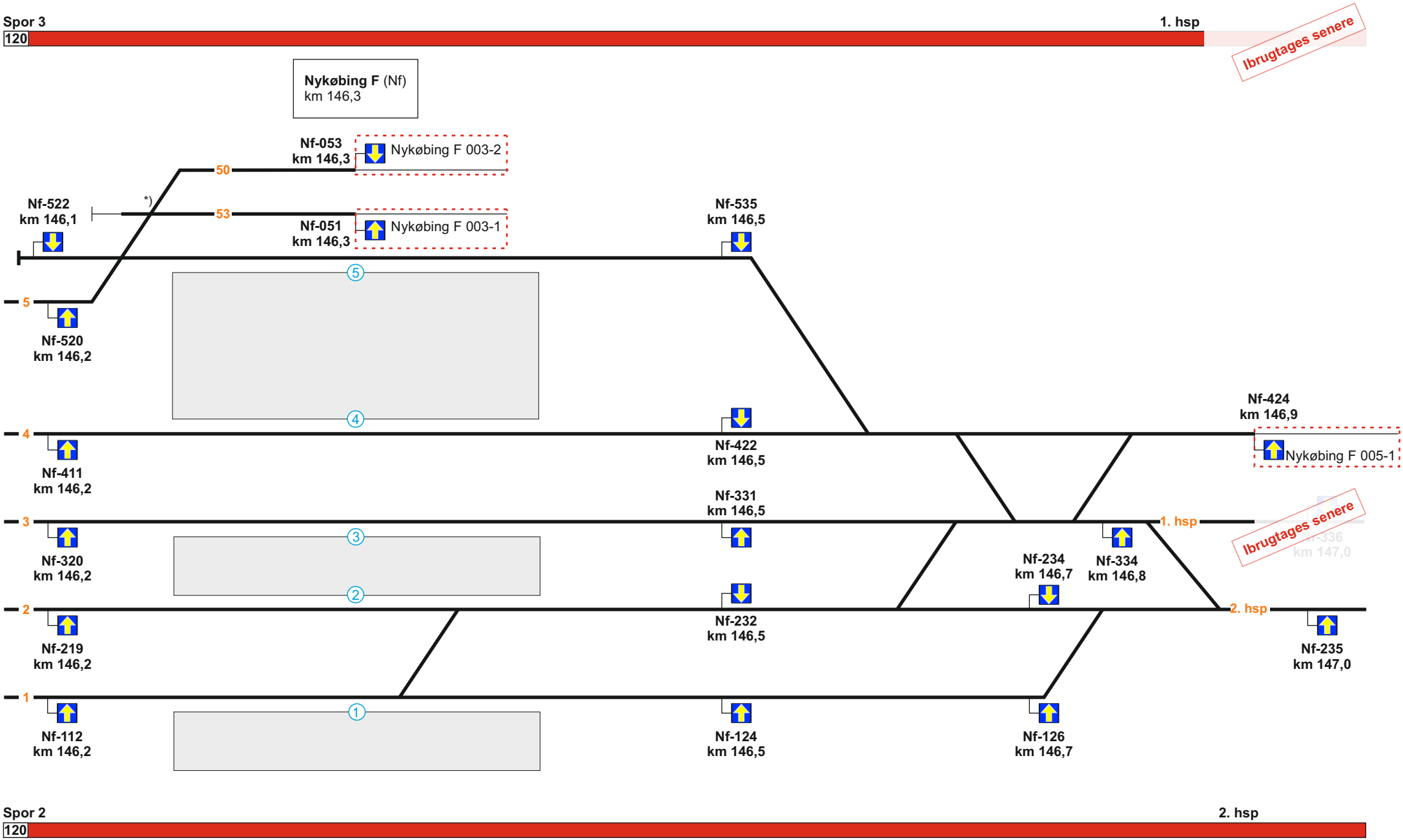

*) Sporskiftet er aflåst

Hastighed spor 1	Hastighed spor 4	Hastighed spor 5
= 120 km/t	= 50 km/t	= 40 km/t

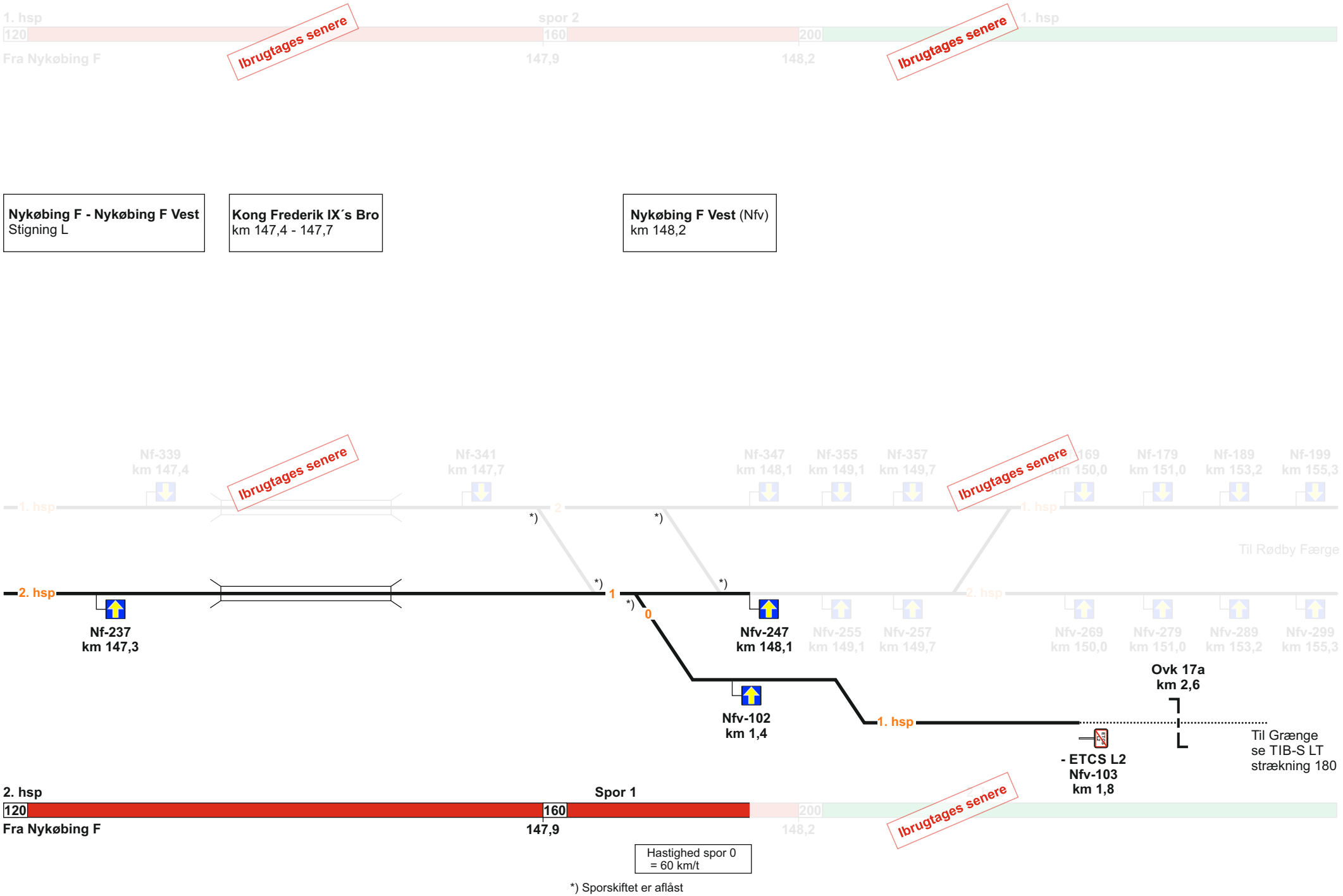

*) Sporskiftet er aflåst


Rødby Færge (Rf)
km 183,2
18
19
20

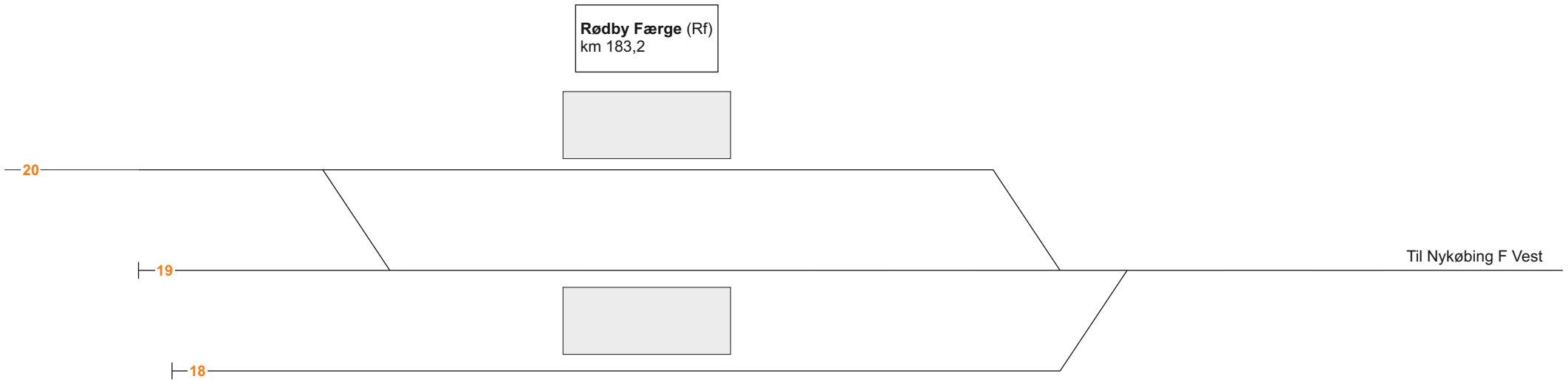
Rødby Færge (Rf)
km 183,2
20
19
18
Til Nykøbing F Vest

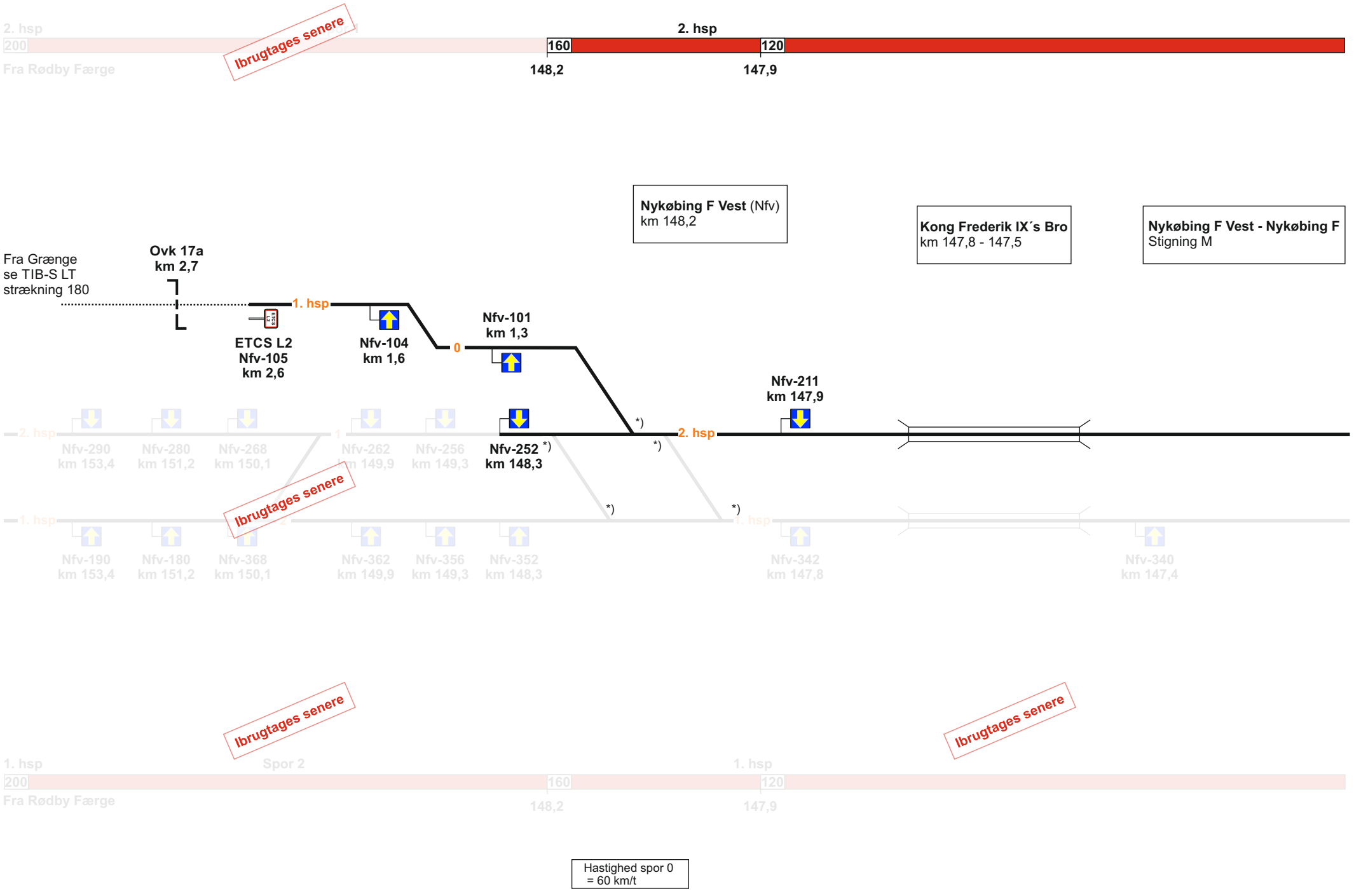

Hastighed spor 0
= 60 km/t

*) Sporskiftet er aflåst

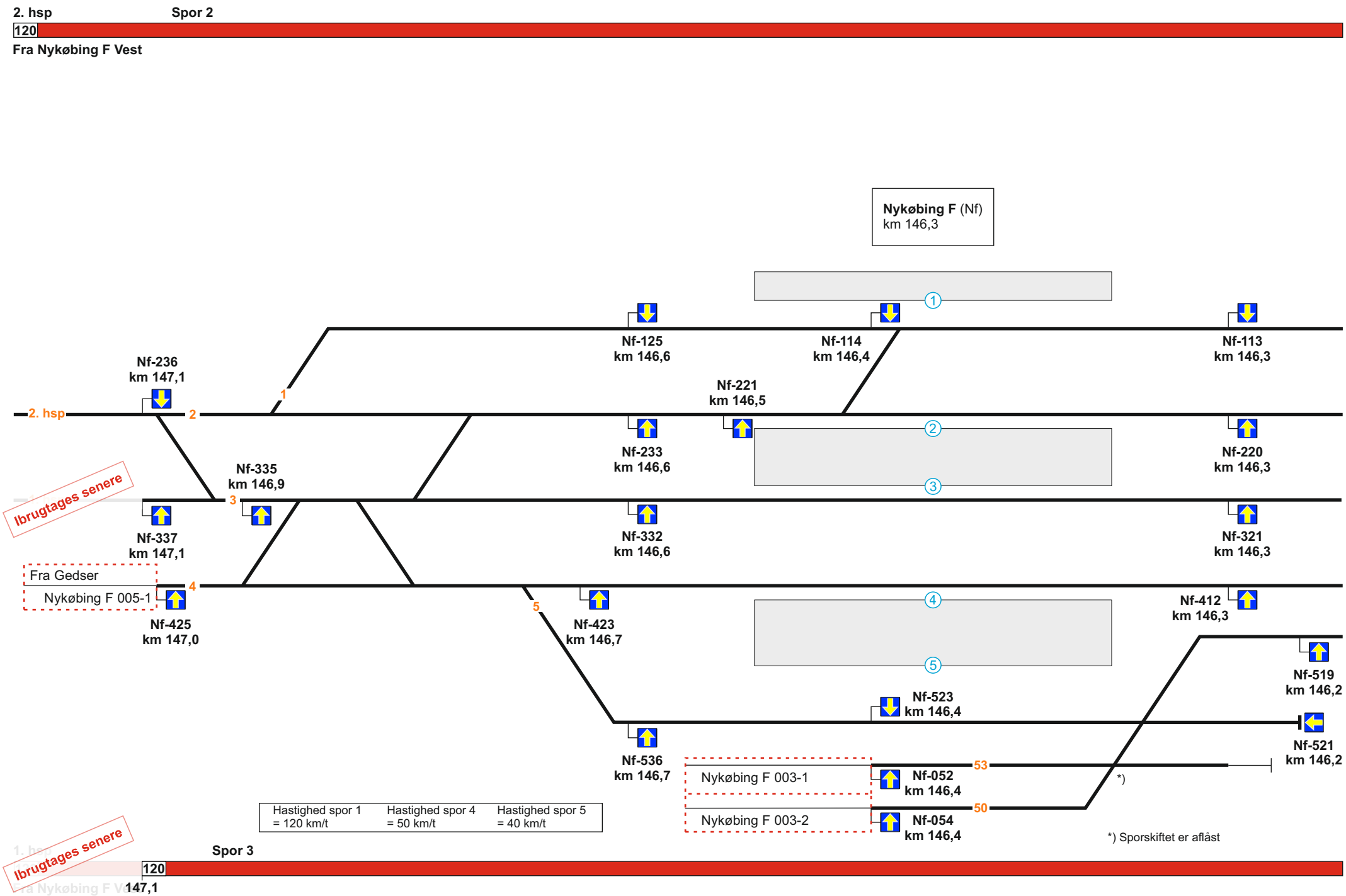
2. hsp
Spor 2
120
Fra Nykøbing F Vest
Nykøbing F (Nf)
km 146,3
Nf-125
km 146,6
Nf-114
km 146,4
Nf-113
km 146,3
Nf-236
km 147,1
Nf-221
km 146,5
2. hsp
Nf-233
km 146,6
Nf-220
km 146,3
Nf-335
km 146,9
Ibrugtages senere
Nf-337
km 147,1
Nf-332
km 146,6
Nf-321
km 146,3
Fra Gedser
Nykøbing F 005-1
Nf-425
km 147,0
Nf-423
km 146,7
Nf-412
km 146,3
Nf-519
km 146,2
Nf-523
km 146,4
Nf-521
km 146,2
Nf-536
km 146,7
Nykøbing F 003-1
Nf-052
km 146,4
Nykøbing F 003-2
Nf-054
km 146,4
*)
*) Sporskiftet er aflåst
Hastighed spor 1 = 120 km/t
Hastighed spor 4 = 50 km/t
Hastighed spor 5 = 40 km/t
Ibrugtages senere
Spor 3
120
147,1

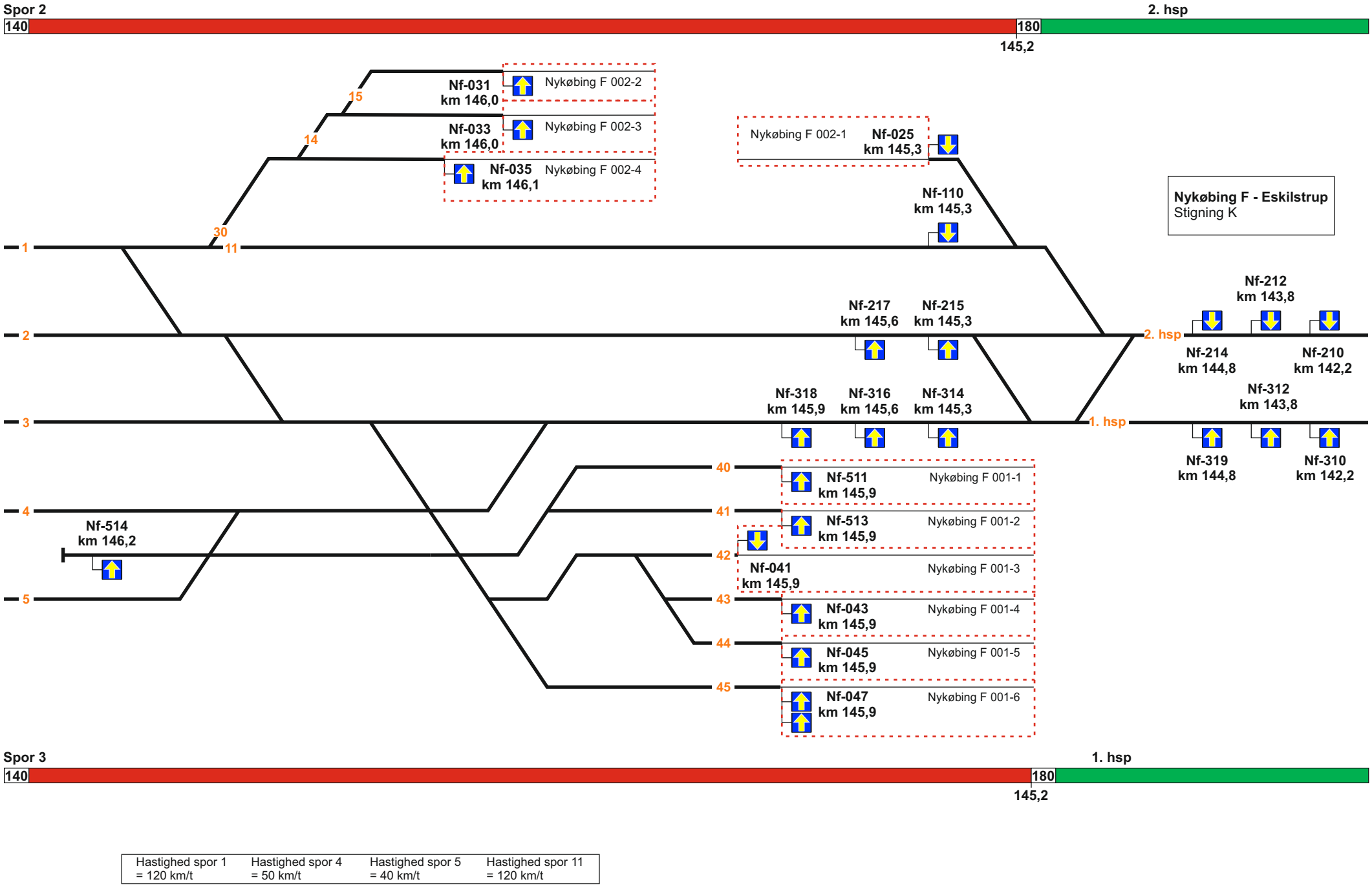

Hastighed spor 1	Hastighed spor 4	Hastighed spor 5	Hastighed spor 11
= 120 km/t	= 50 km/t	= 40 km/t	= 120 km/t

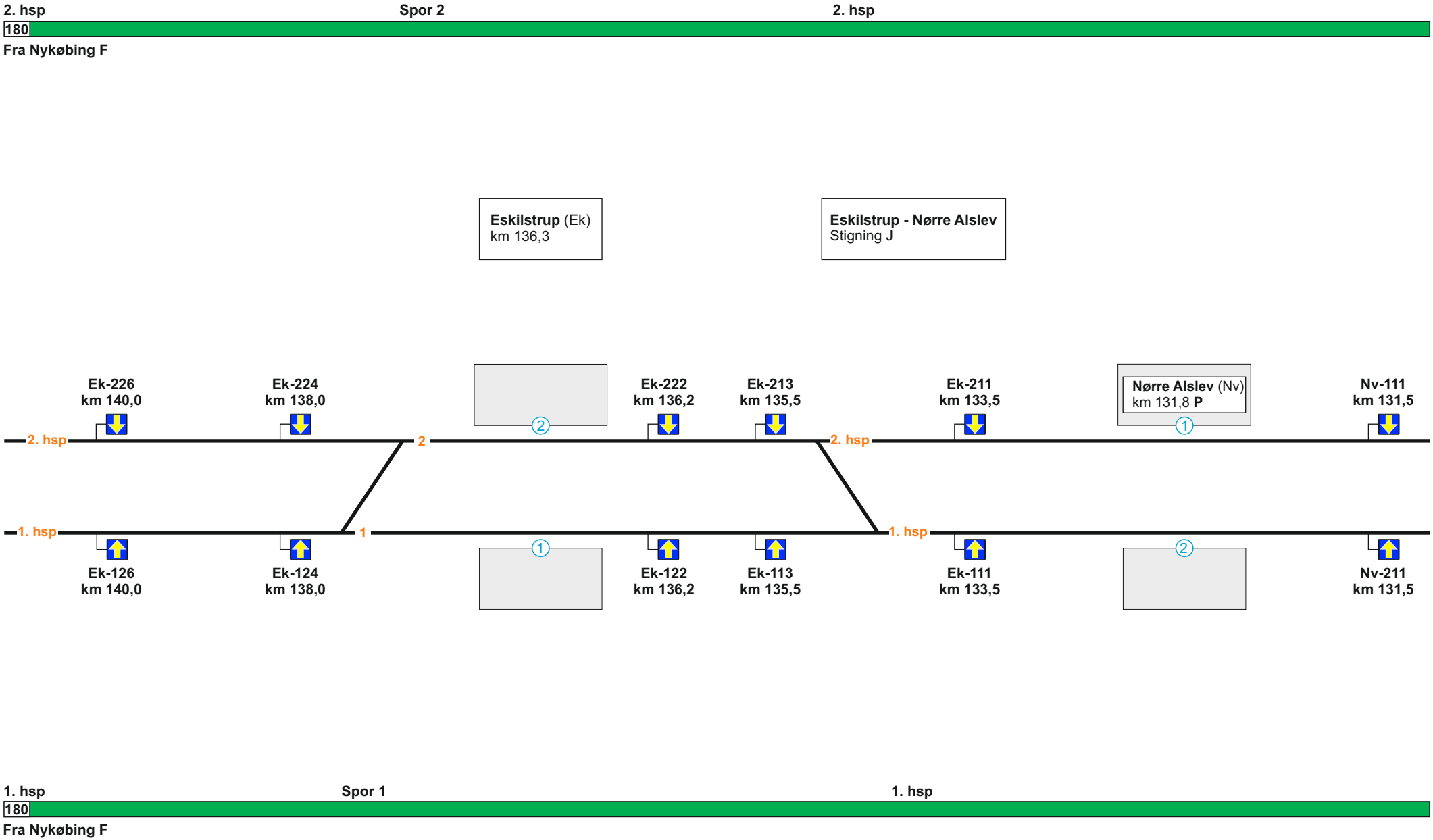
2. hsp
Spor 2
2. hsp
180
Fra Nykøbing F
Eskilstrup (Ek)
km 136,3
Eskilstrup - Nørre Alslev
Stigning J
Ek-226
km 140,0
Ek-224
km 138,0
Ek-222
km 136,2
Ek-213
km 135,5
Ek-211
km 133,5
Nørre Alslev (Nv)
km 131,8 P
Nv-111
km 131,5
2. hsp
2
2. hsp
1. hsp
1
1. hsp
Ek-126
km 140,0
Ek-124
km 138,0
Ek-122
km 136,2
Ek-113
km 135,5
Ek-111
km 133,5
Nv-211
km 131,5
1. hsp
Spor 1
1. hsp
180
Fra Nykøbing F

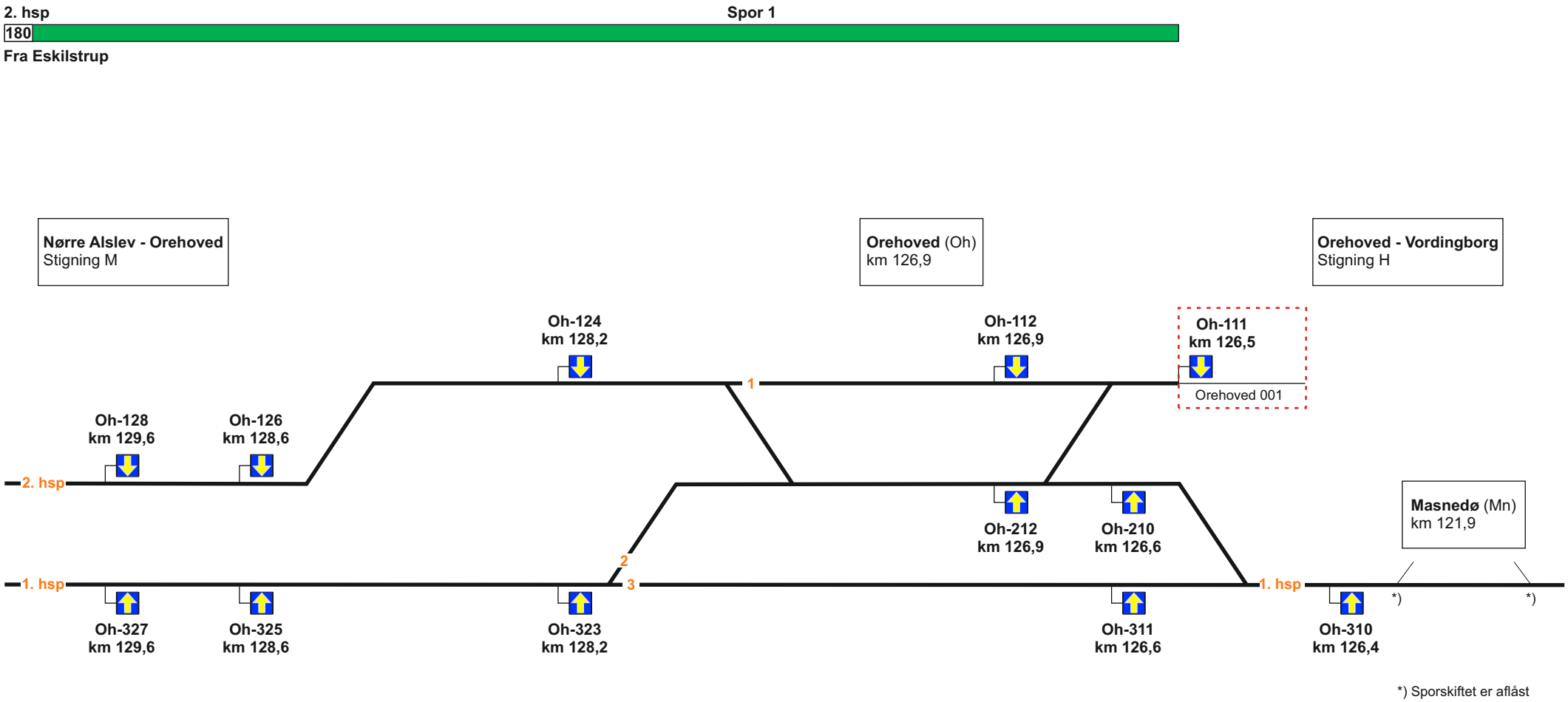



Hastighed spor 2
= 100 km/t

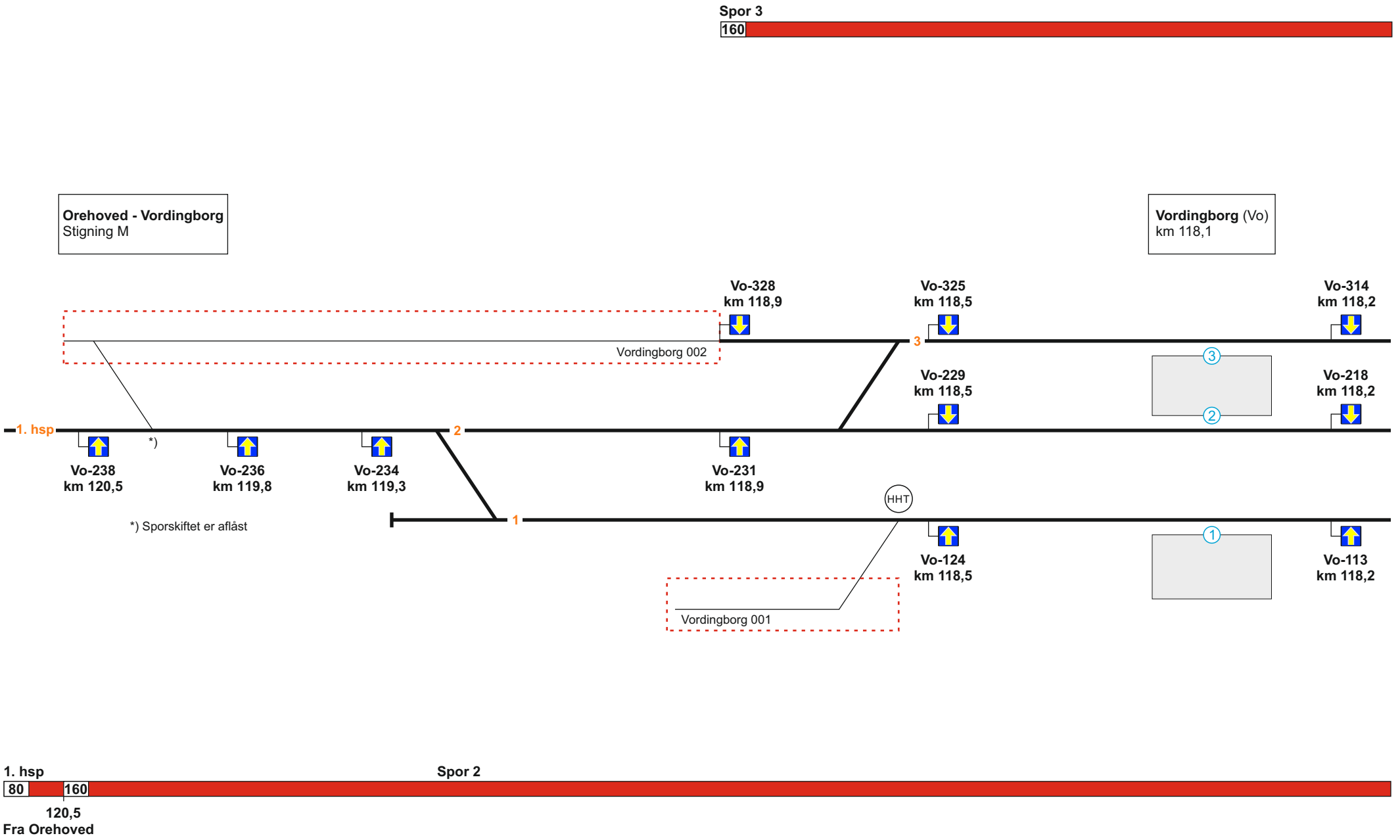

Hastighed spor 1
= 60 km/t

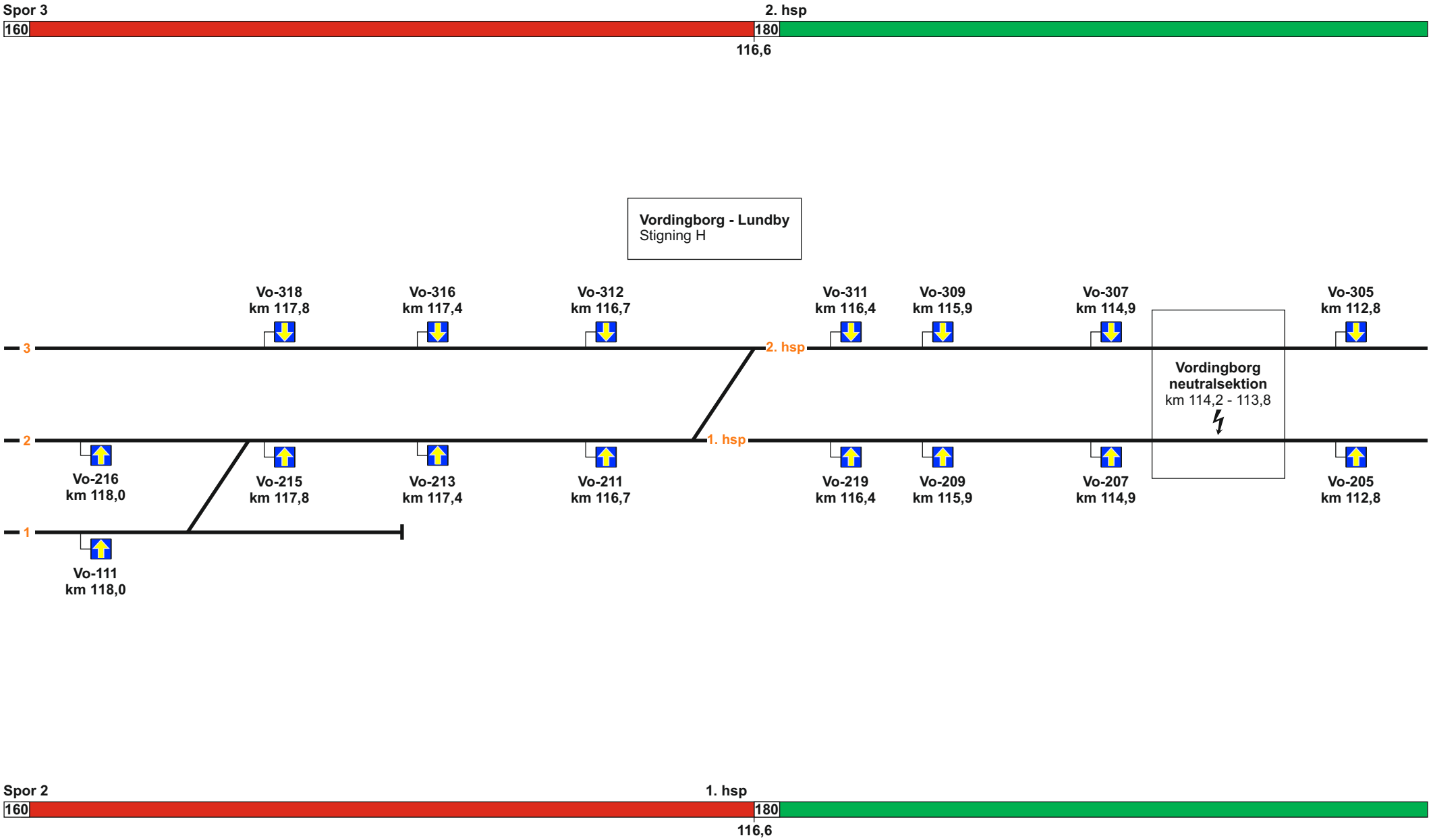
Spor 3
160
2. hsp
180
116,6
Vordingborg - Lundby
Stigning H
Vo-318
km 117,8
Vo-316
km 117,4
Vo-312
km 116,7
Vo-311
km 116,4
Vo-309
km 115,9
Vo-307
km 114,9
Vo-305
km 112,8
3
2. hsp
Vordingborg
neutralsektion
km 114,2 - 113,8
2
1. hsp
Vo-216
km 118,0
Vo-215
km 117,8
Vo-213
km 117,4
Vo-211
km 116,7
Vo-219
km 116,4
Vo-209
km 115,9
Vo-207
km 114,9
Vo-205
km 112,8
1
Vo-111
km 118,0
Spor 2
1. hsp
160
180
116,6

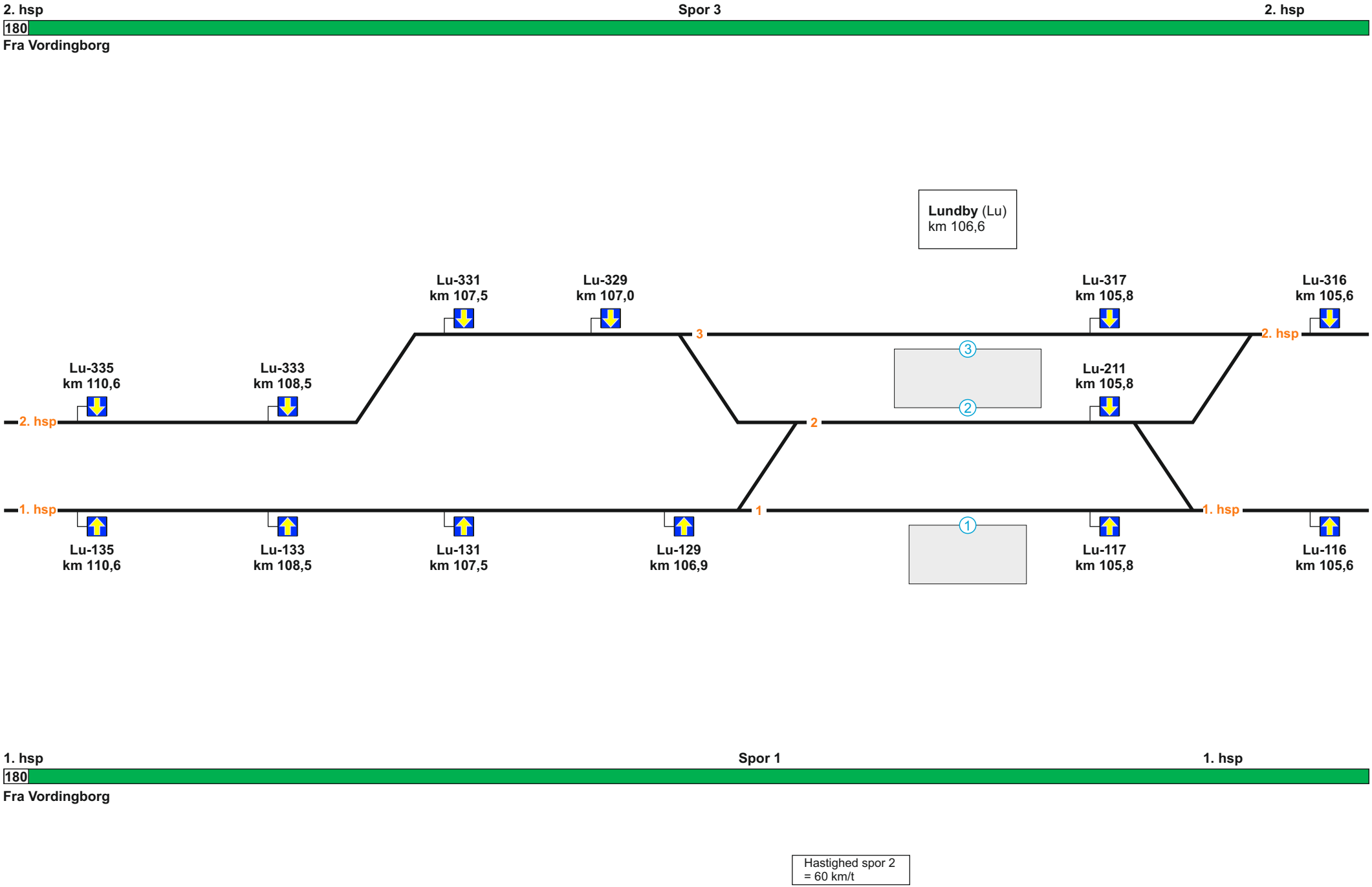
2. hsp
Spor 3
2. hsp
180
Fra Vordingborg
Lundby (Lu)
km 106,6
Lu-331
km 107,5
Lu-329
km 107,0
Lu-317
km 105,8
Lu-316
km 105,6
Lu-335
km 110,6
Lu-333
km 108,5
Lu-211
km 105,8
2. hsp
3
2
1. hsp
1
1. hsp
Lu-135
km 110,6
Lu-133
km 108,5
Lu-131
km 107,5
Lu-129
km 106,9
Lu-117
km 105,8
Lu-116
km 105,6
1. hsp
Spor 1
1. hsp
180
Fra Vordingborg
Hastighed spor 2
= 60 km/t

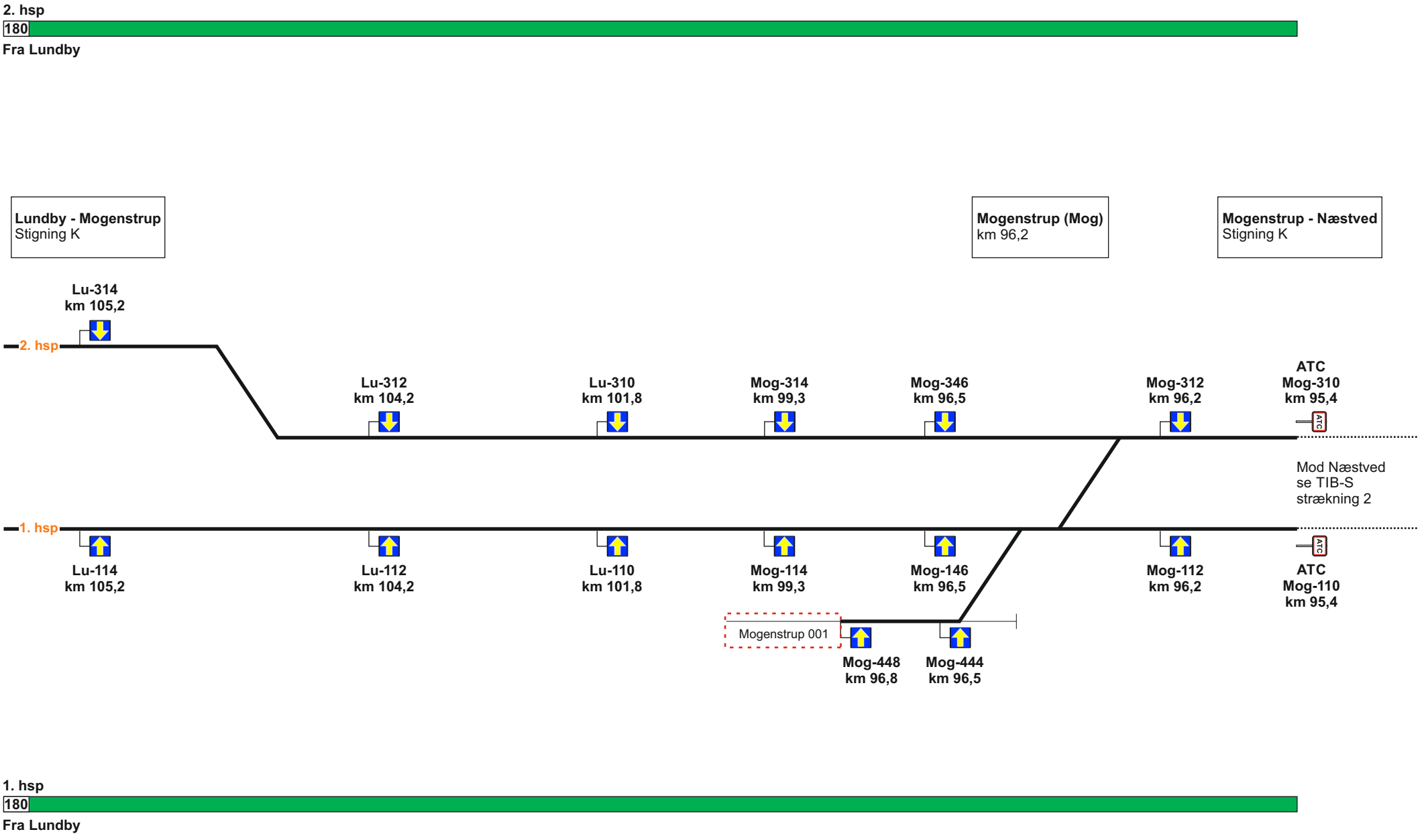
2. hsp
180
Fra Lundby
Lundby - Mogenstrup
Stigning K
Mogenstrup (Mog)
km 96,2
Mogenstrup - Næstved
Stigning K
Lu-314
km 105,2
2. hsp
Lu-312
km 104,2
Lu-310
km 101,8
Mog-314
km 99,3
Mog-346
km 96,5
Mog-312
km 96,2
ATC
Mog-310
km 95,4
ATC
Mod Næstved
se TIB-S
strækning 2
1. hsp
Lu-114
km 105,2
Lu-112
km 104,2
Lu-110
km 101,8
Mog-114
km 99,3
Mog-146
km 96,5
Mog-112
km 96,2
ATC
Mog-110
km 95,4
Mogenstrup 001
Mog-448
km 96,8
Mog-444
km 96,5
1. hsp
180
Fra Lundby

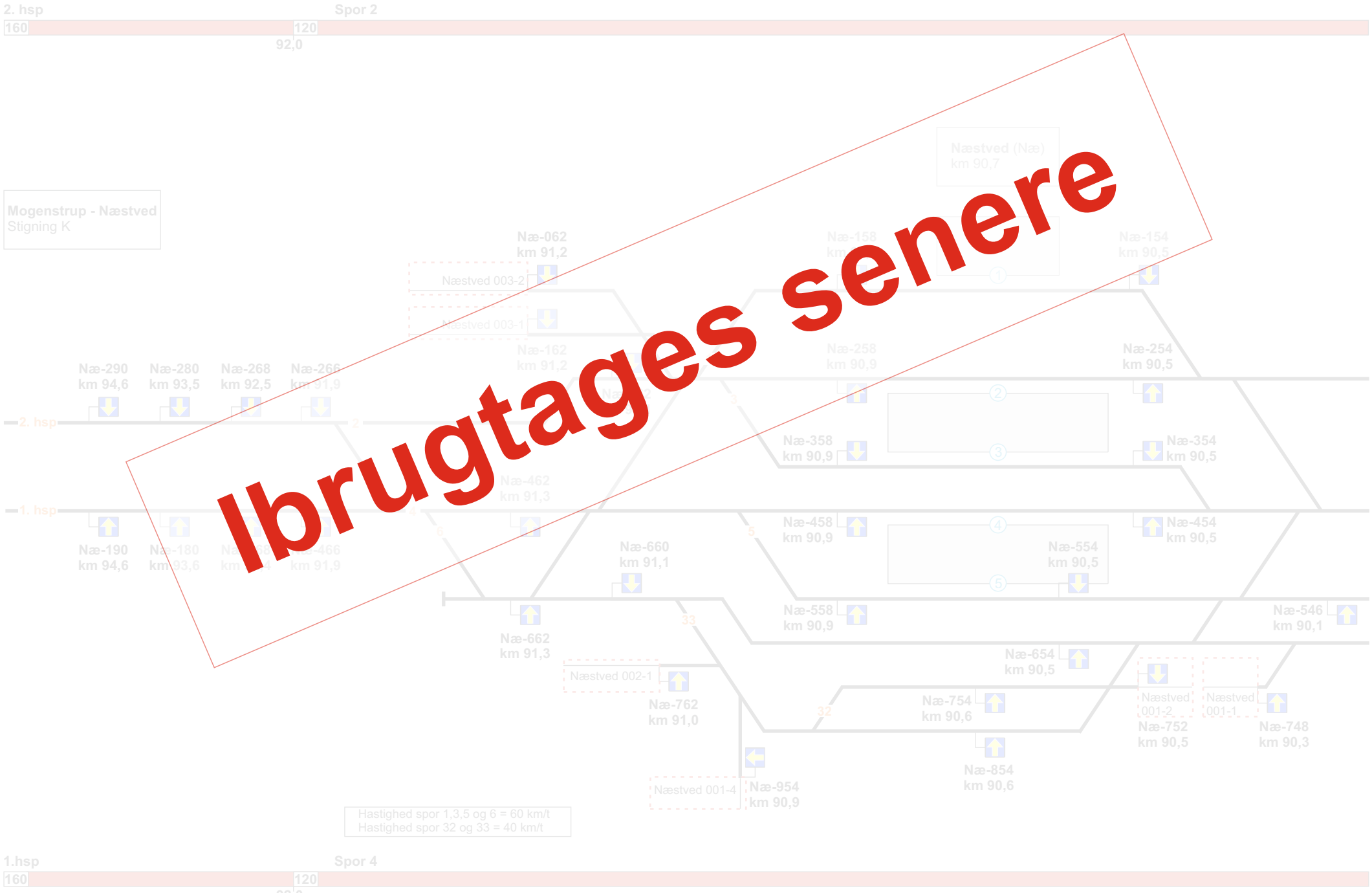

Ibrugtages senere

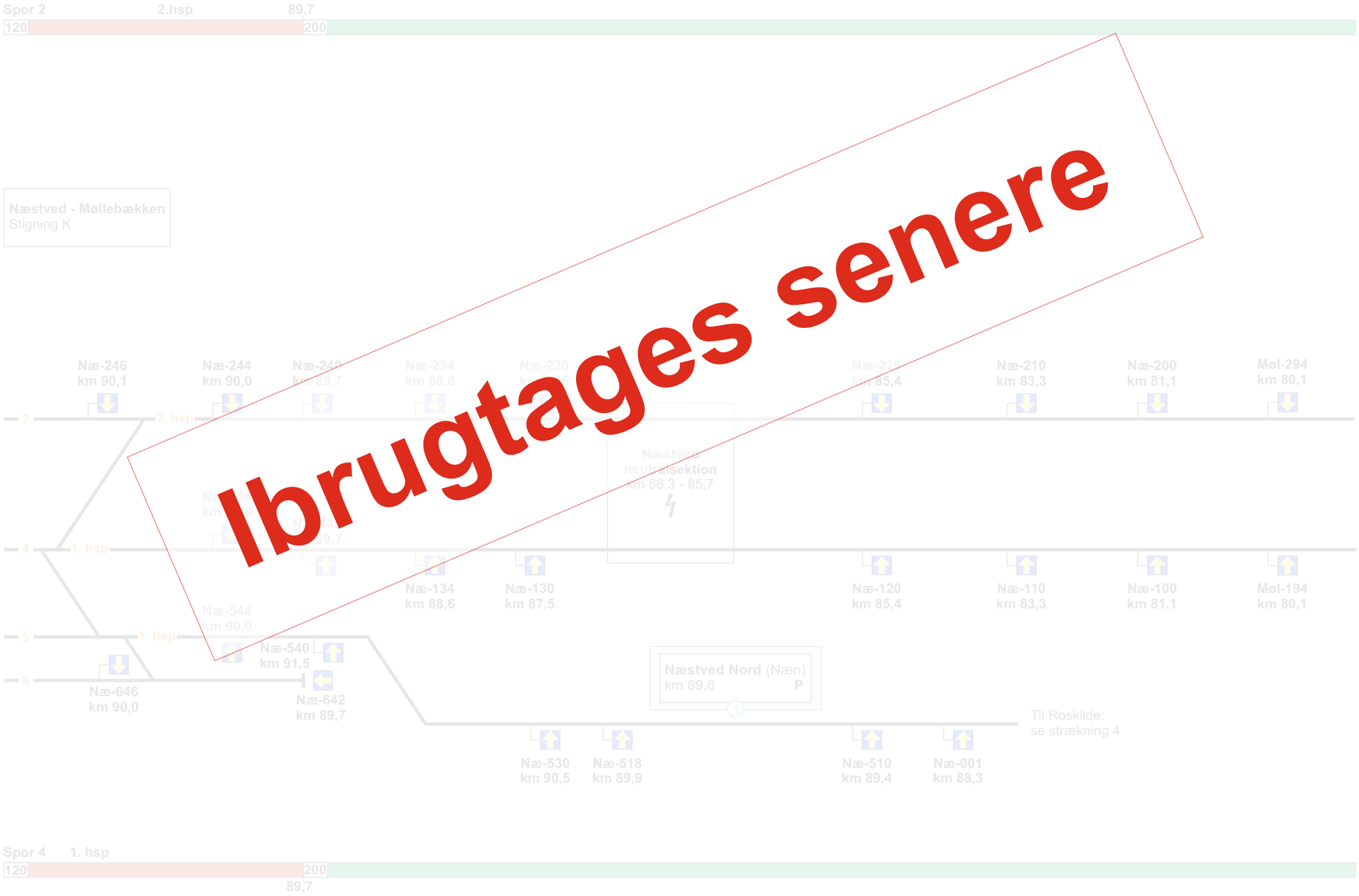

Ibrugtages senere

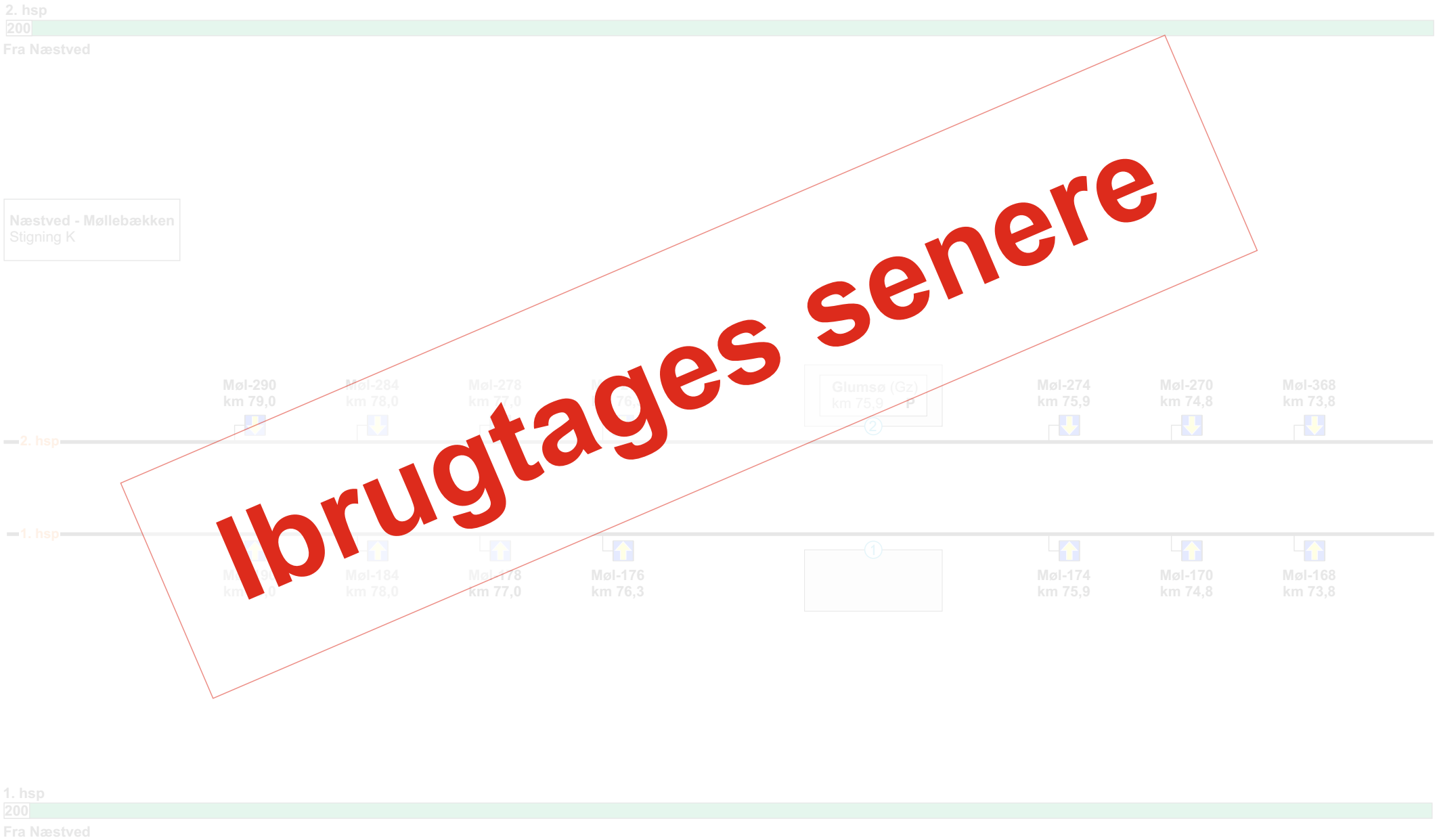

Ibrugtages senere

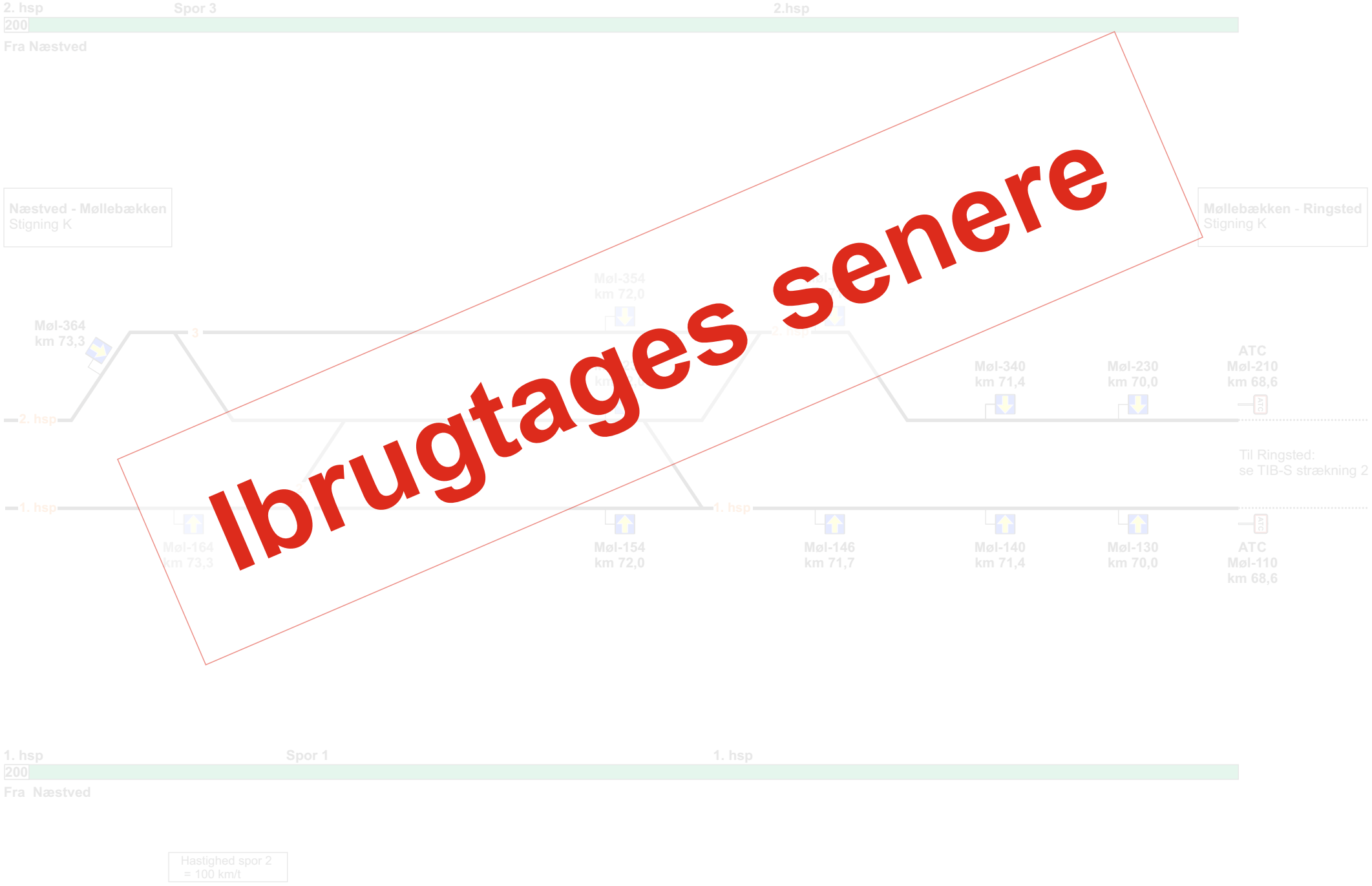

Ibrugtages senere

4. (Roskilde) / Køge Nord - Køge - (Næstved)

Strækningshastighed for tog:

Delstrækning	Strækningshastighed (km/t)
(Roskilde) / Køge Nord - Køge	120
Køge - Næstved	160

Telefonoplysninger:

Delstrækning	Telefonnummer
(Roskilde) - Køge - (Næstved)	81 99 11 12
Køge Nord	81 99 11 04

RBC oplysninger:

RBC ID: (Roskilde) - Køge - (Næstved)	5652520
RBC telefonnummer: (Roskilde) - Køge - (Næstved)	56 68 69 40
RBC ID: Køge Nord	5652540
RBC telefonnummer: Køge Nord	56 68 69 60

Roskilde - Gadstrup
Stigning L

Gadstrup (Gt)
km 39,4

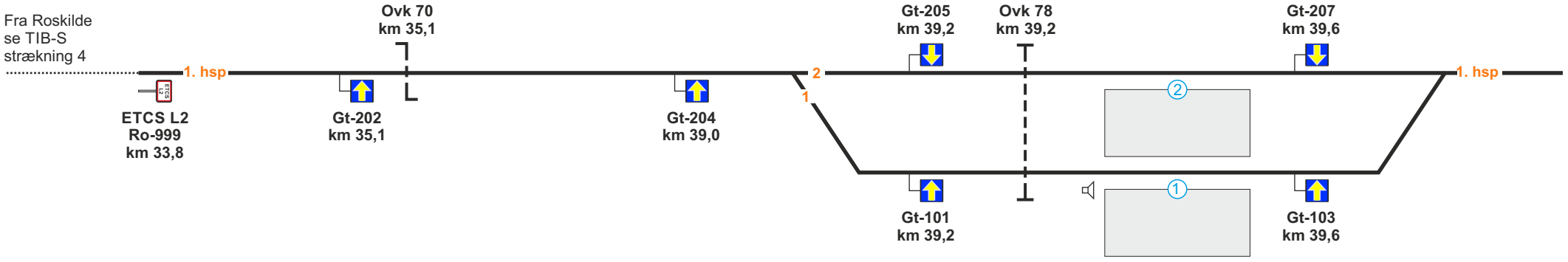

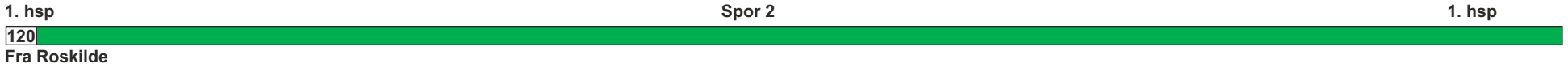

Hastighed spor 1
= 60 km/t

Gadstrup - Havdrup
Stigning L

Havdrup (Hd)
km 42,9

Havdrup - Lille Skensved
Stigning M

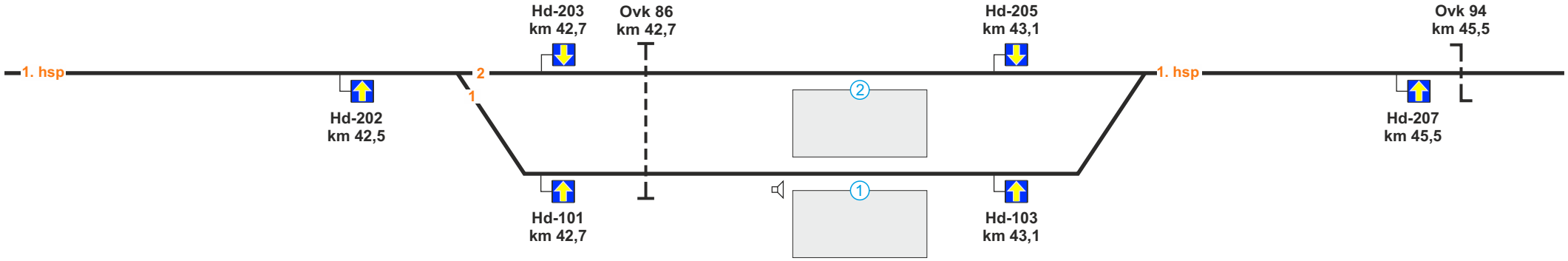

1. hsp — Spor 2 — 1. hsp

120

Fra Gadstrup

Hastighed spor 1
= 60 km/t

Havdrup - Lille Skensved
Stigning M

Lille Skensved (Lw)
km 46,8

Lille Skensved - Køge
Stigning L

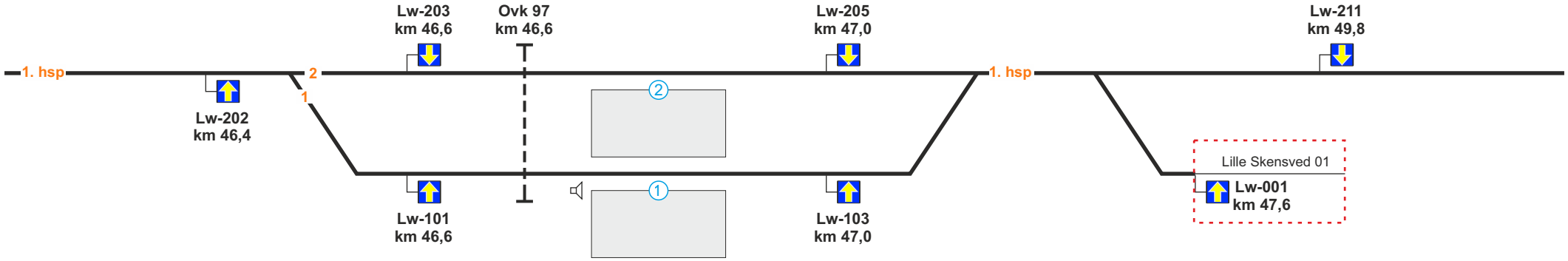



Hastighed spor 1	Hastighed LW-01
= 60 km/t	= 40 km/t

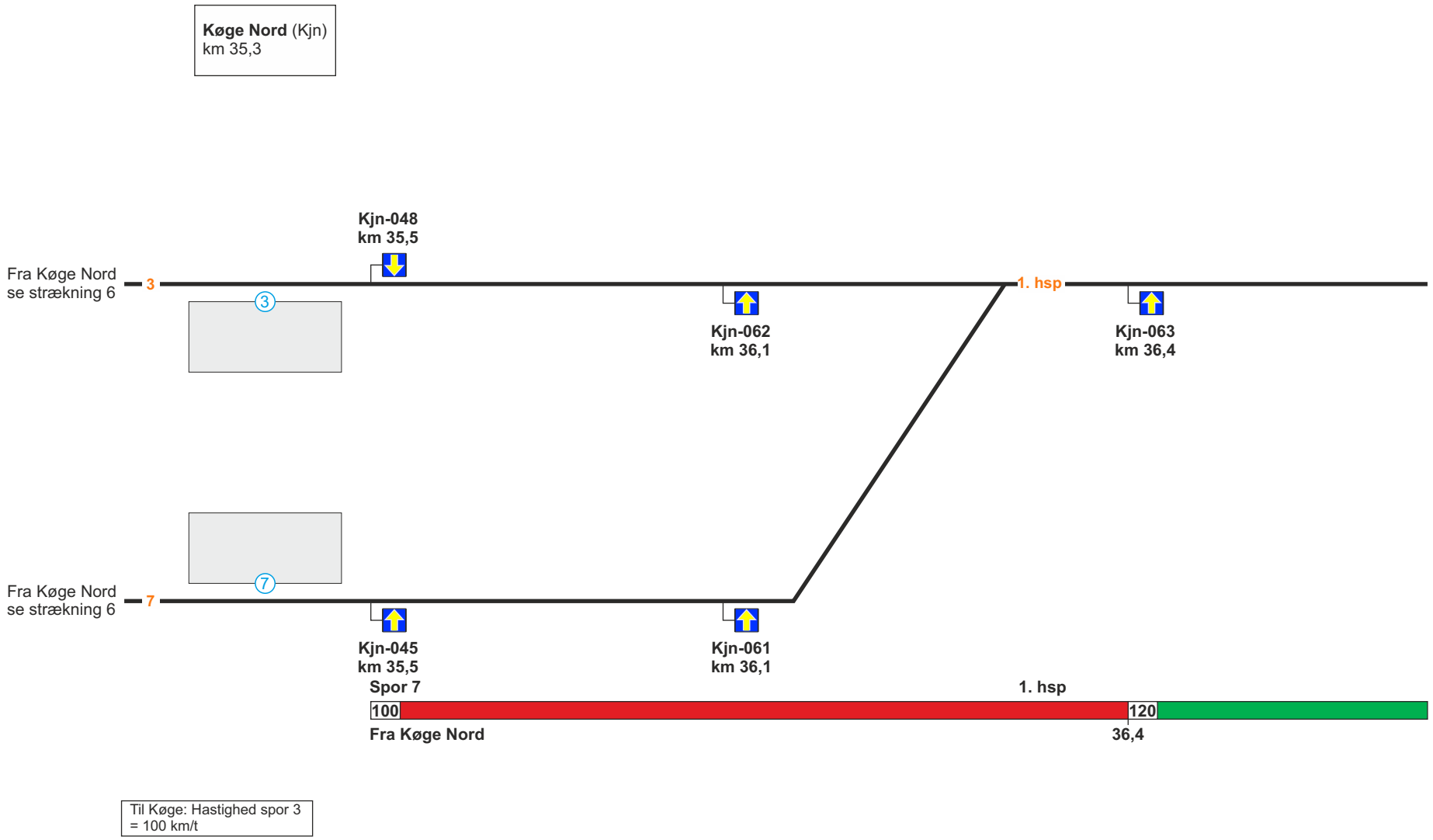
Køge Nord (Kjn)
km 35,3
Kjn-048
km 35,5
Fra Køge Nord
se strækning 6
3
3
1. hsp
Kjn-062
km 36,1
Kjn-063
km 36,4
7
Fra Køge Nord
se strækning 6
7
Kjn-045
km 35,5
Spor 7
Kjn-061
km 36,1
1. hsp
100
120
Fra Køge Nord
36,4
Til Køge: Hastighed spor 3
= 100 km/t

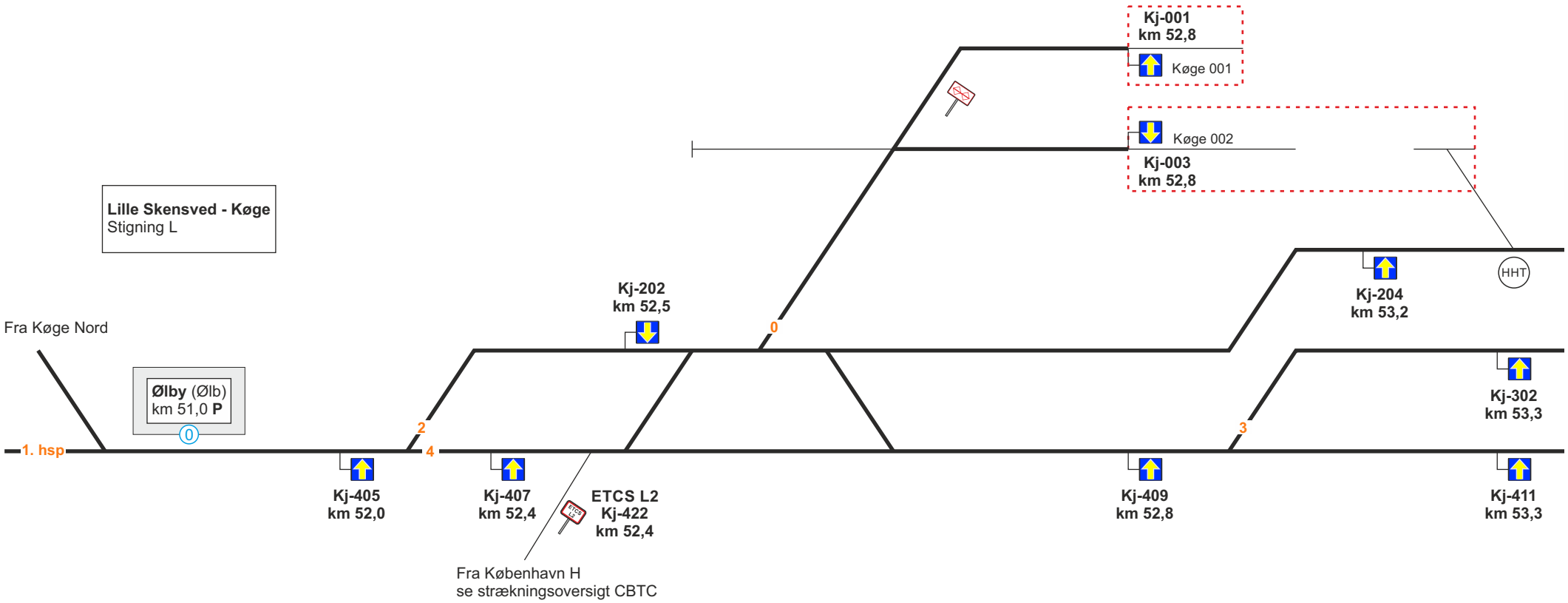

1. hsp **Spor 4**

120

Fra Lille Skensved

Fra Roskilde:	Hastighed spor 0 = 40 km/t	Hastighed spor 2 og 3 = 60 km/t

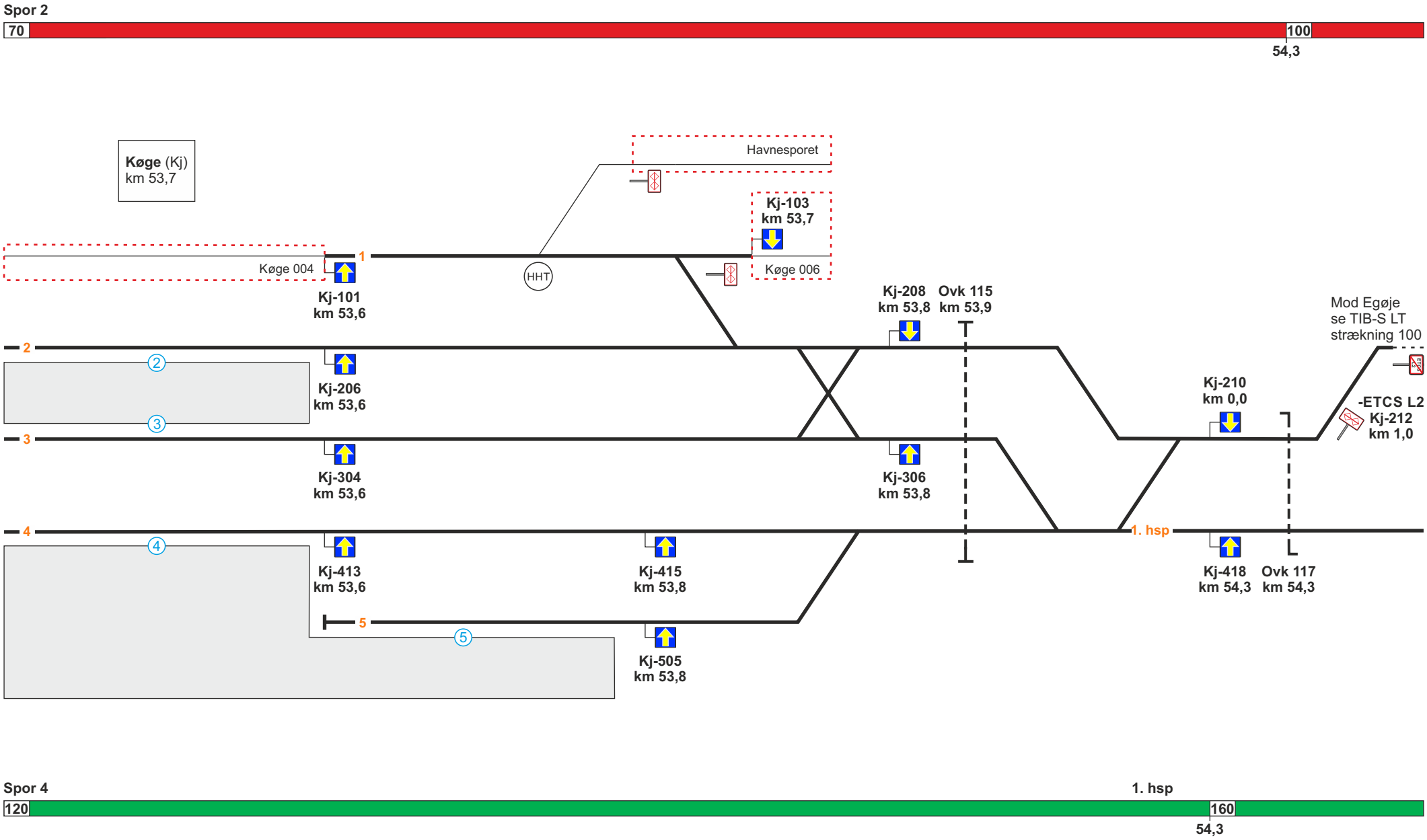

Til Egøje:	Hastighed spor 1 og 5 = 40 km/t	Hastighed spor 3 og 4 = 60 km/t	Til Næstved:	Hastighed spor 1 og 5 = 40 km/t	Hastighed spor 2 og 3 = 60 km/t

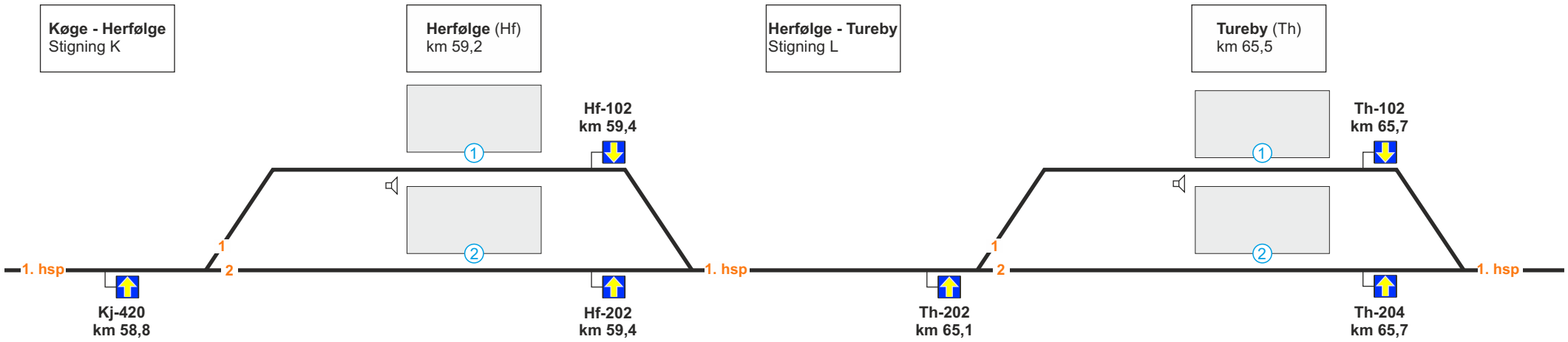



Hastighed spor 1
= 60 km/t

Hastighed spor 1
= 60 km/t

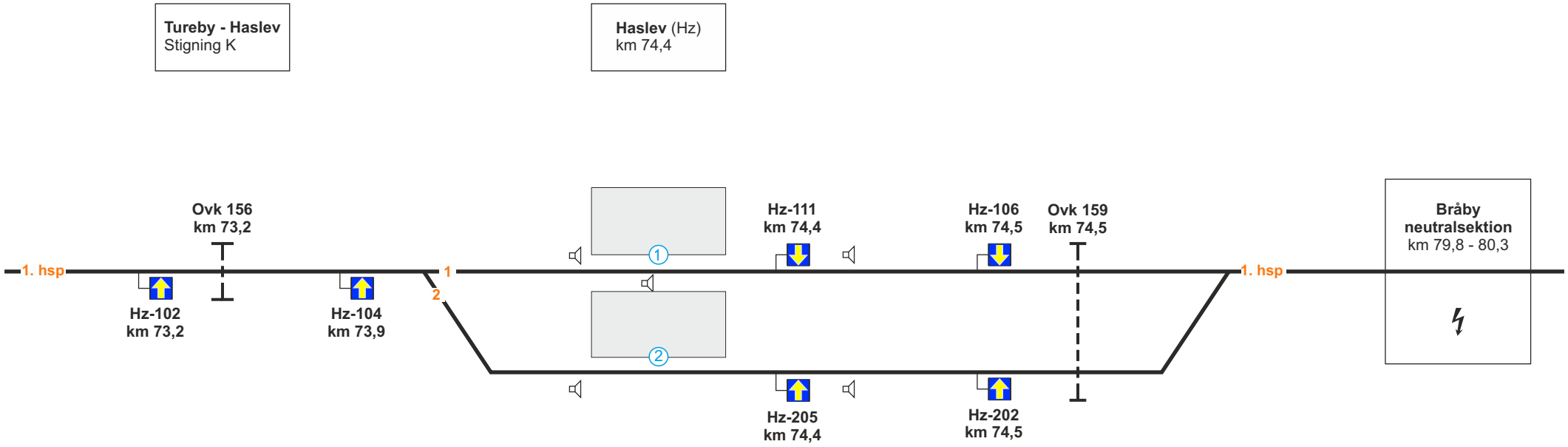



Hastighed spor 2
= 60 km/t

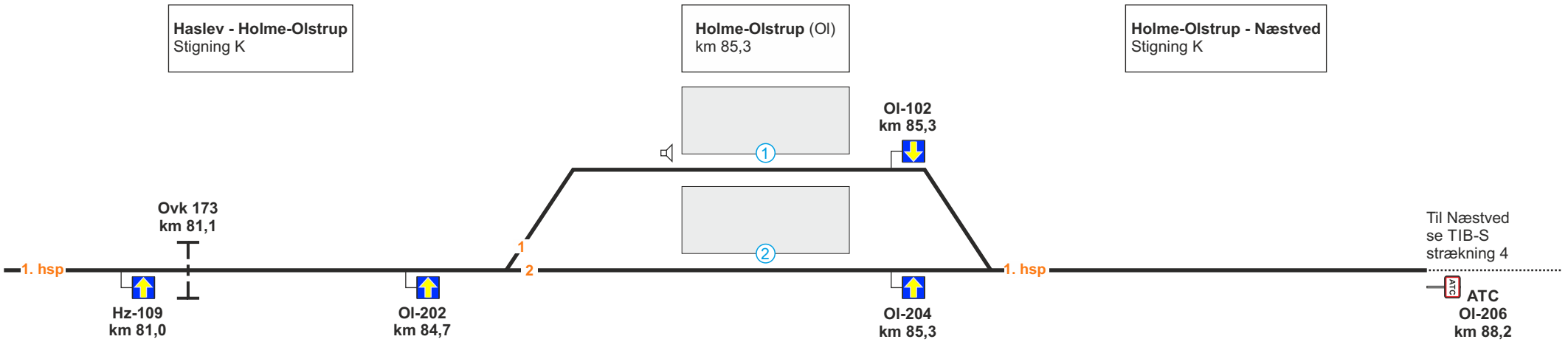



Hastighed spor 1
= 60 km/t

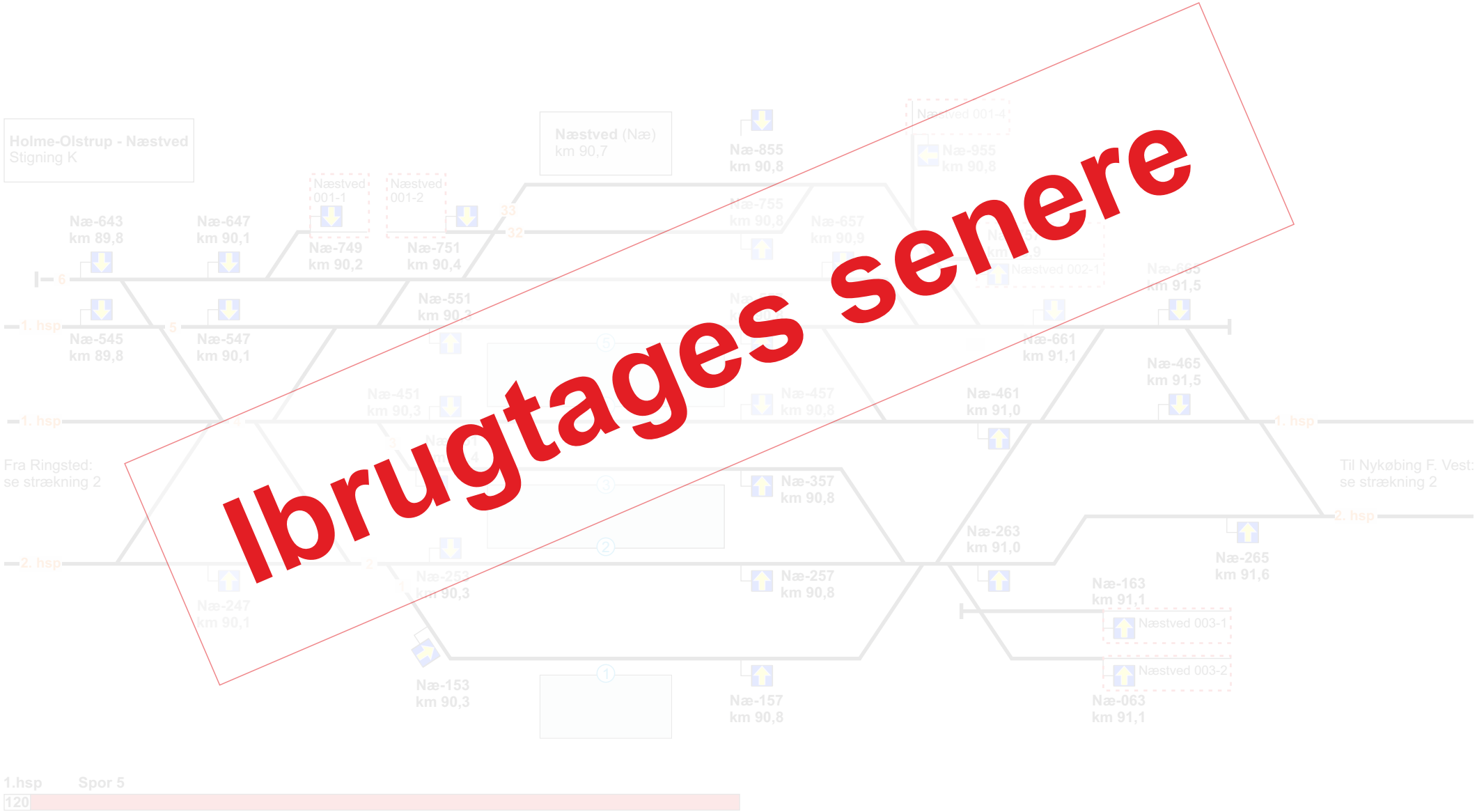

Ibrugtages senere

Hastighed spor 1 - 4 og 6 = 60 km/t
Hastighed spor 32 og 33 = 40 km/t

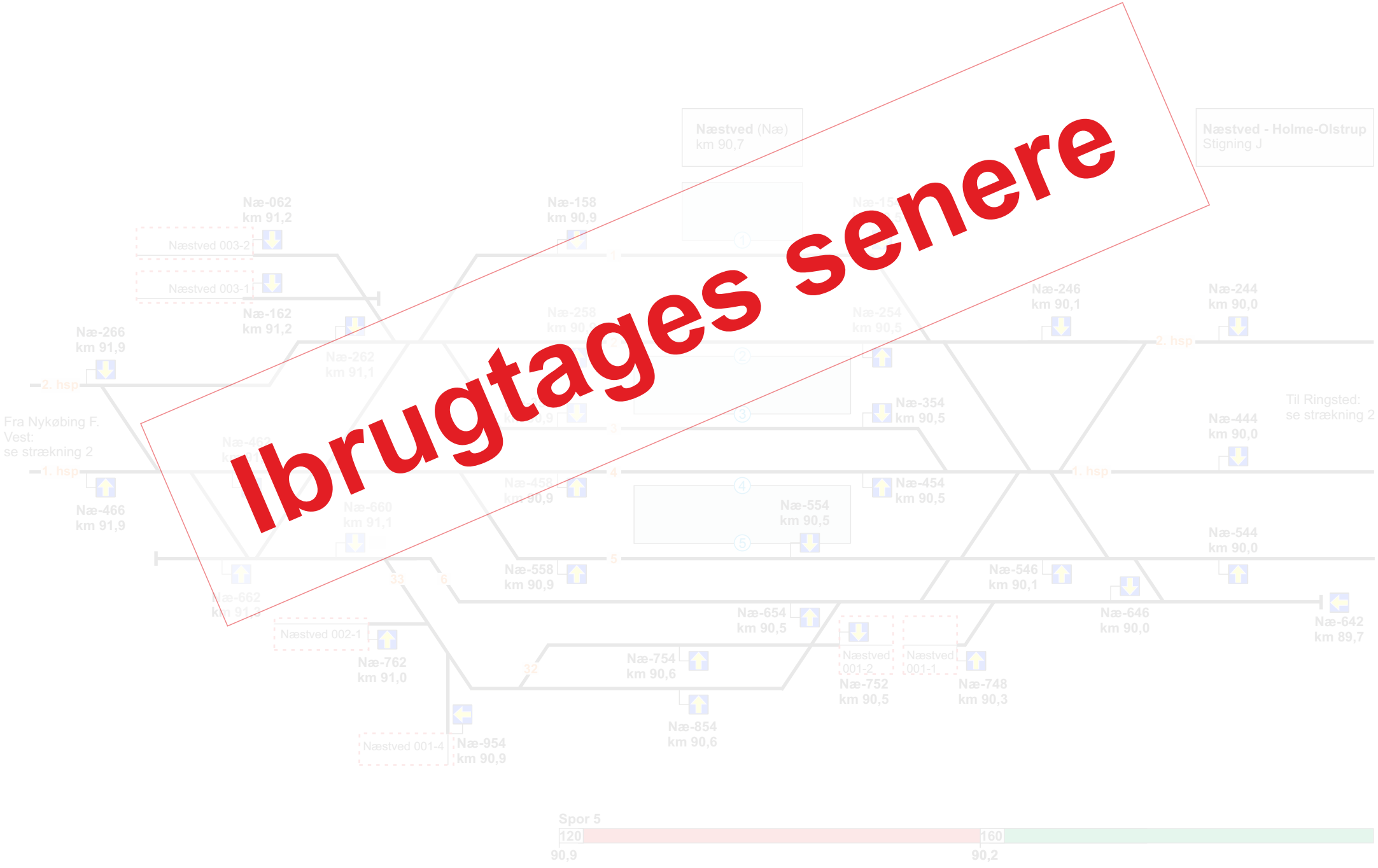
Ibrugtages senere
Næstved (Næ)
km 90,7
Næstved - Holme-Olstrup
Stigning J
Næ-062
km 91,2
Næstved 003-2
Næstved 003-1
Næ-162
km 91,2
Næ-158
km 90,9
Næ-246
km 90,1
Næ-244
km 90,0
Næ-266
km 91,9
2. hsp
Næ-262
km 91,1
Næ-254
km 90,5
Næ-354
km 90,5
Til Ringsted:
se strækning 2
Fra Nykøbing F.
Vest:
se strækning 2
Næ-444
km 90,0
1. hsp
Næ-466
km 91,9
Næ-660
km 91,1
Næ-458
km 90,9
Næ-454
km 90,5
Næ-554
km 90,5
Næ-544
km 90,0
Næ-558
km 90,9
Næ-546
km 90,1
Næ-662
km 91,1
Næstved 002-1
Næ-762
km 91,0
Næ-654
km 90,5
Næ-646
km 90,0
Næ-642
km 89,7
Næ-754
km 90,6
Næstved
001-2
Næstved
001-1
Næ-752
km 90,5
Næ-748
km 90,3
Næ-854
km 90,6
Næstved 001-4
Næ-954
km 90,9
Spor 5
120
160
90,9
90,2

Næstved - Holme-Olstrup
Stigning J

Holme-Olstrup (Ol)
km 85,3

Holme-Olstrup - Haslev
Stigning K

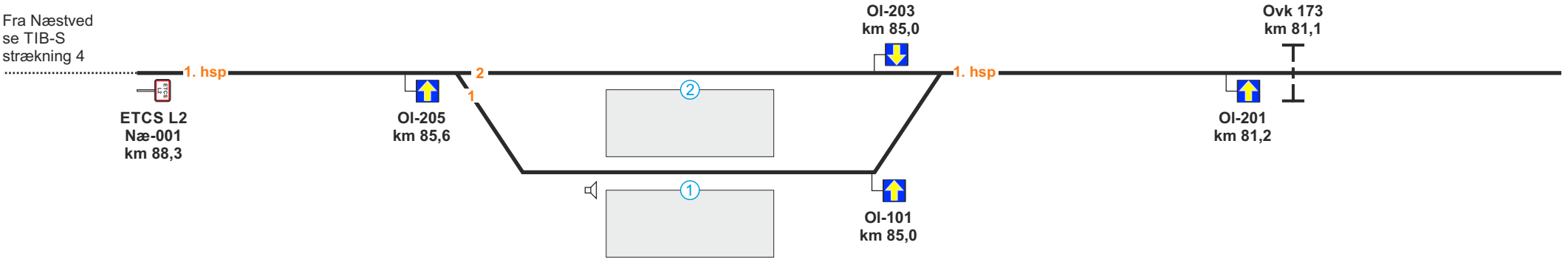



Hastighed spor 1
= 60 km/t

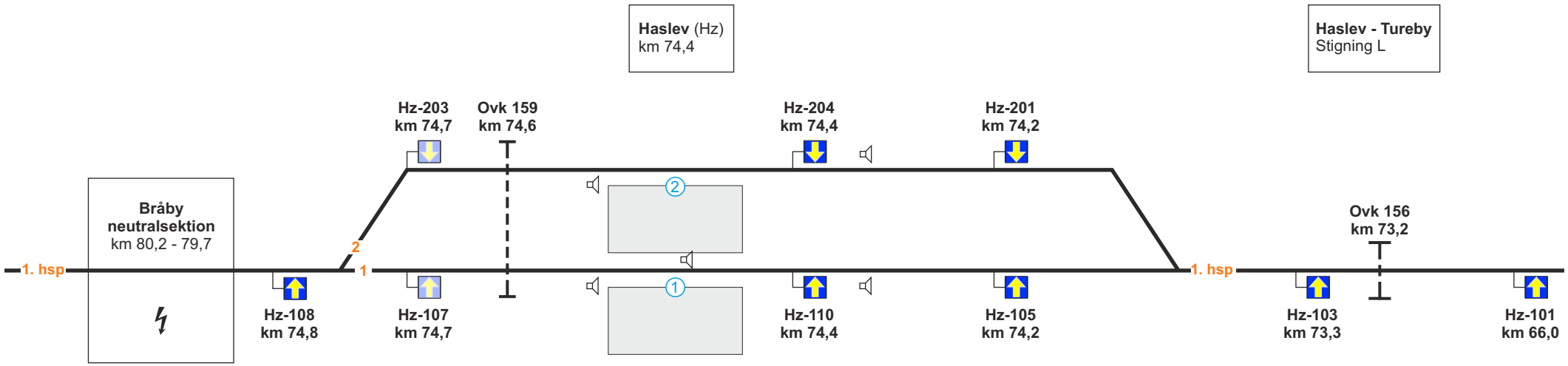



Hastighed spor 2
= 60 km/t

Tureby (Th)
km 65,5

Tureby - Herfølge
Stigning L

Herfølge (Hf)
km 59,2

Herfølge - Køge
Stigning M

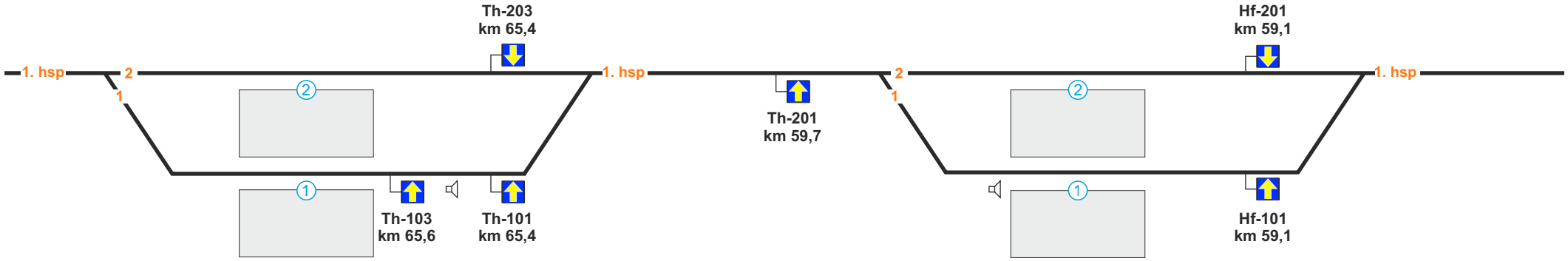



Hastighed spor 1
= 60 km/t

Hastighed spor 1
= 60 km/t

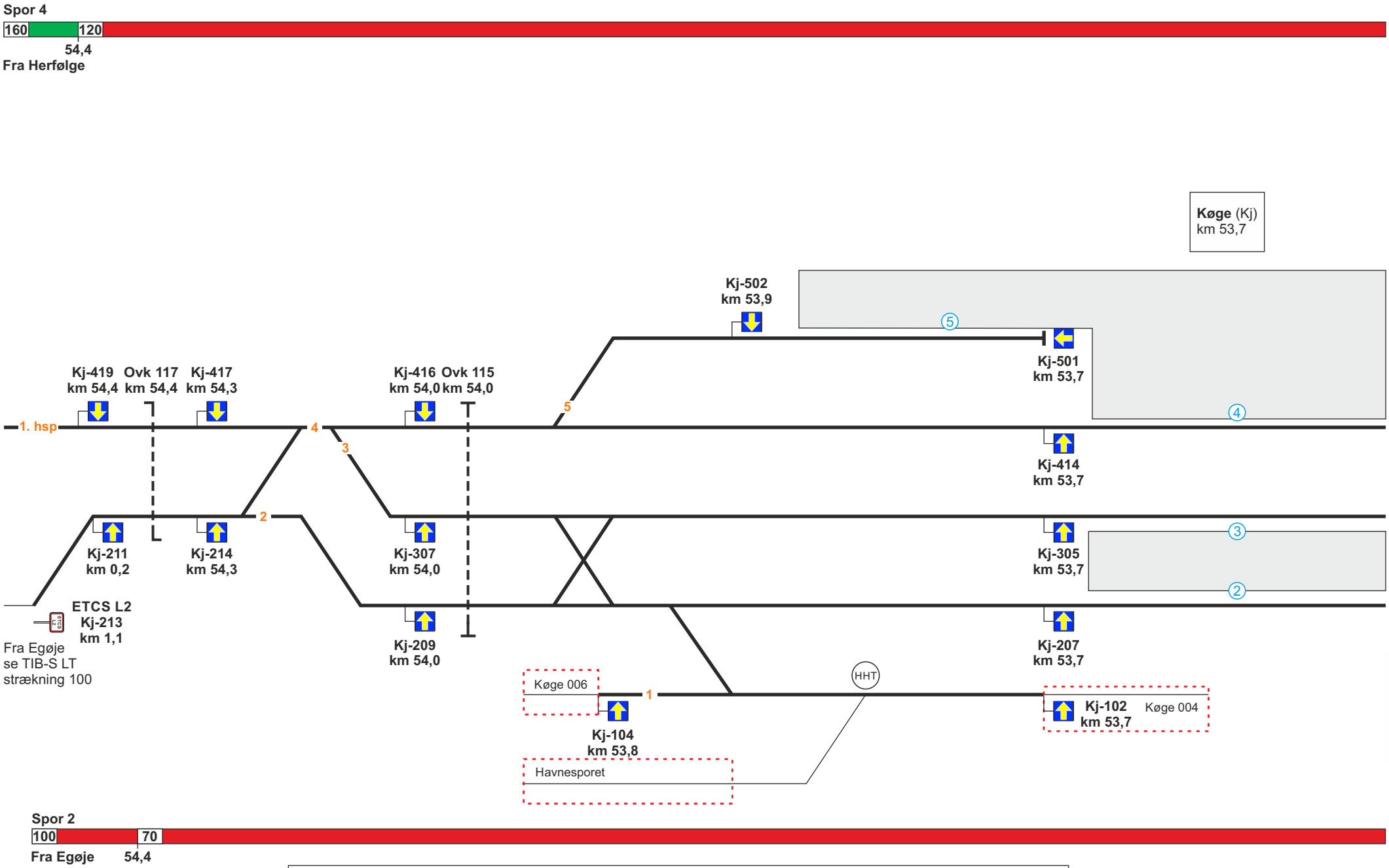

Fra Næstved:	Hastighed spor 1 og 5 = 40 km/t	Hastighed spor 2 og 3 = 60 km/t	Fra Egøje:	Hastighed spor 3 og 4 = 60 km/t	Hastighed spor 1 og 5 = 40 km/t

Spor 4 1. hsp

120

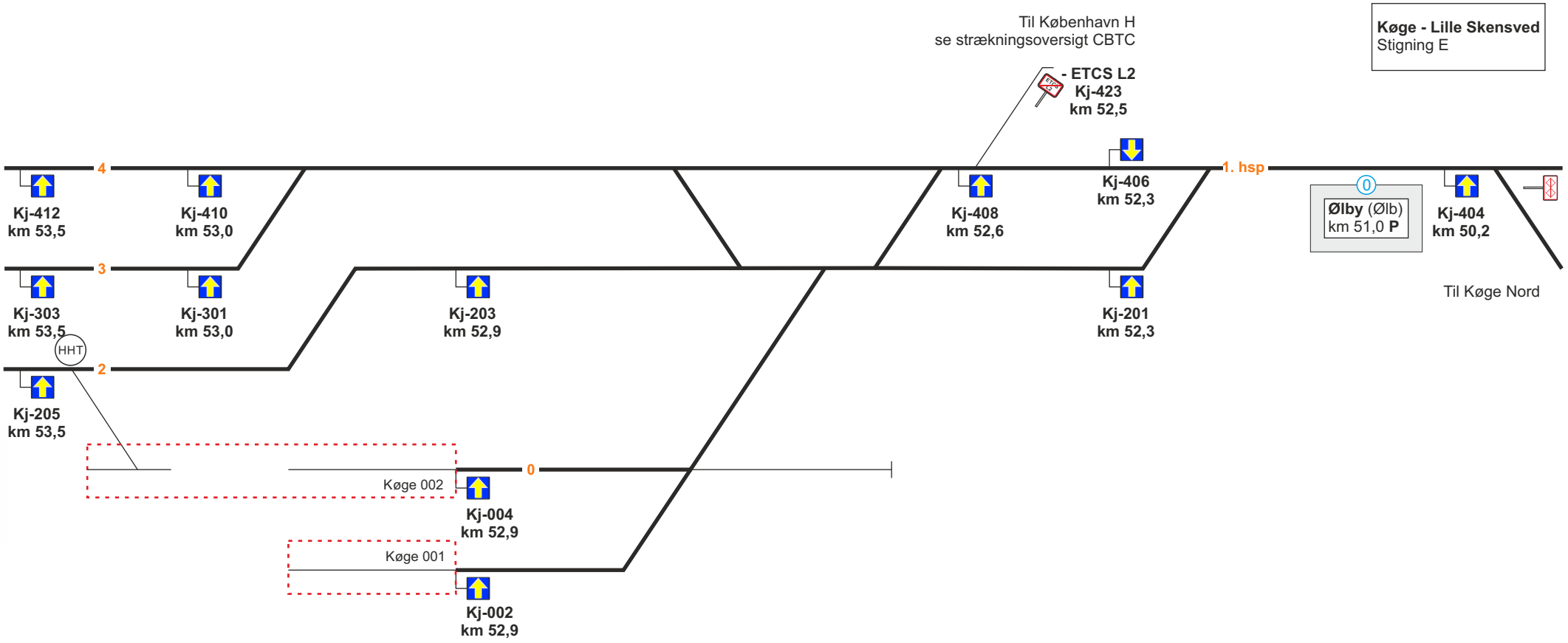

Til Roskilde:	Hastighed spor 0 = 40 km/t	Hastighed spor 2 og 3 = 60 km/t

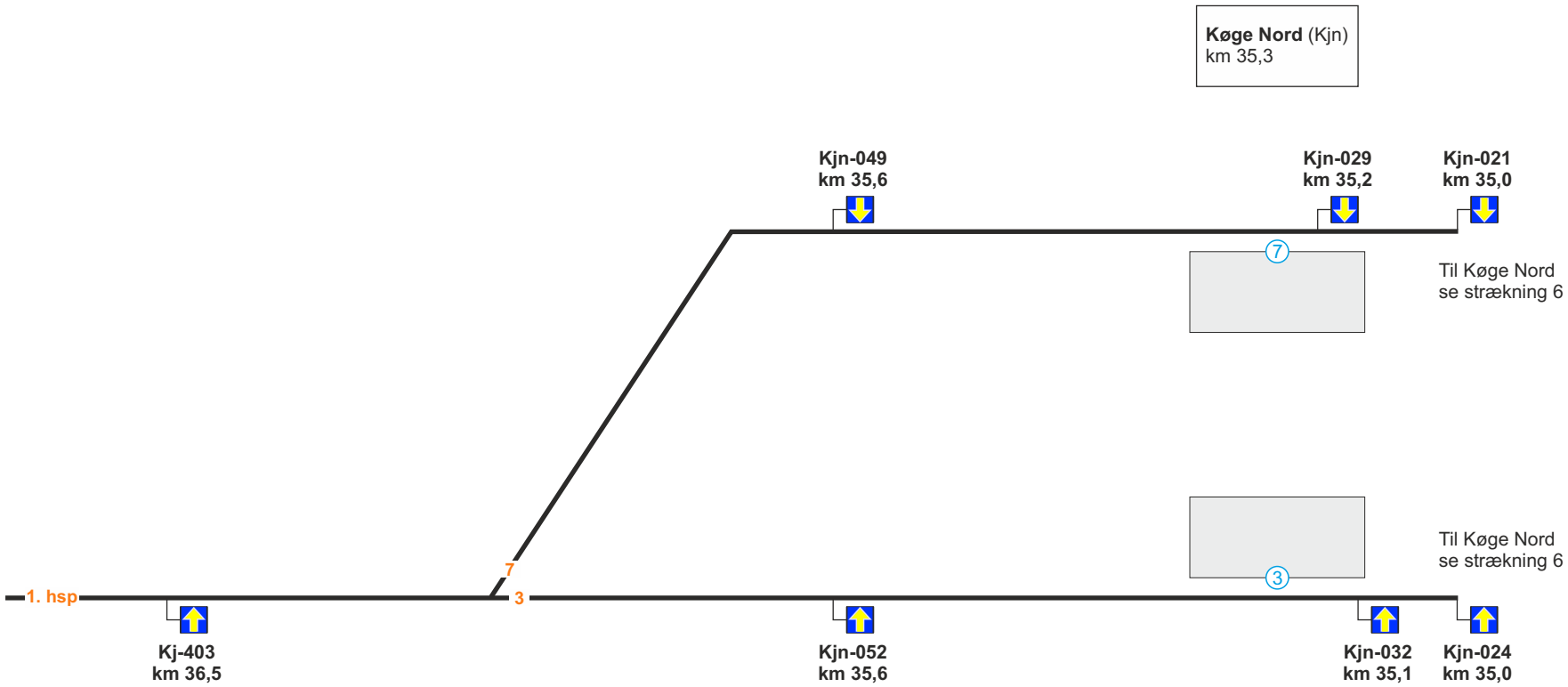



Fra Køge: Hastighed spor 7
= 100 km/t

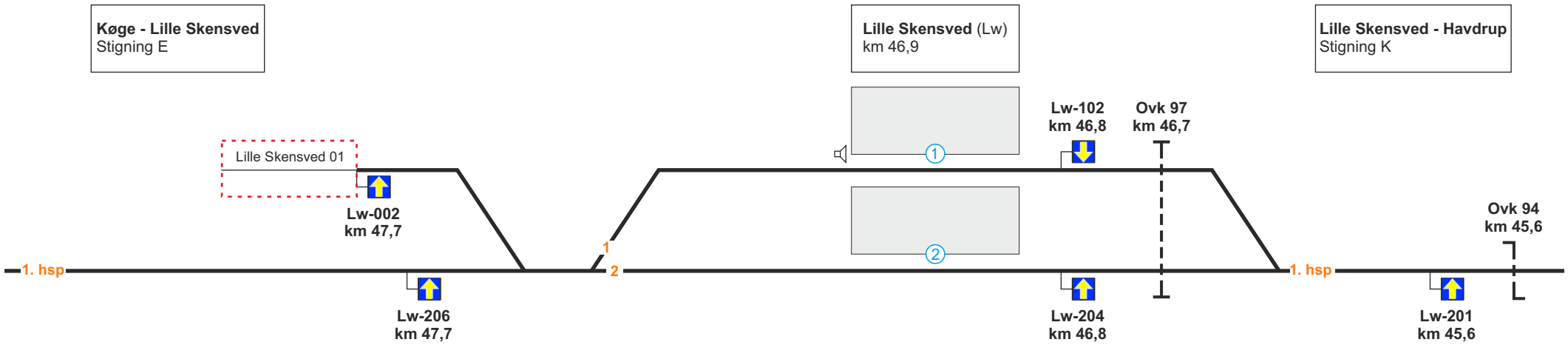



Hastighed LW-01	Hastighed spor 1
= 40 km/t	= 60 km/t

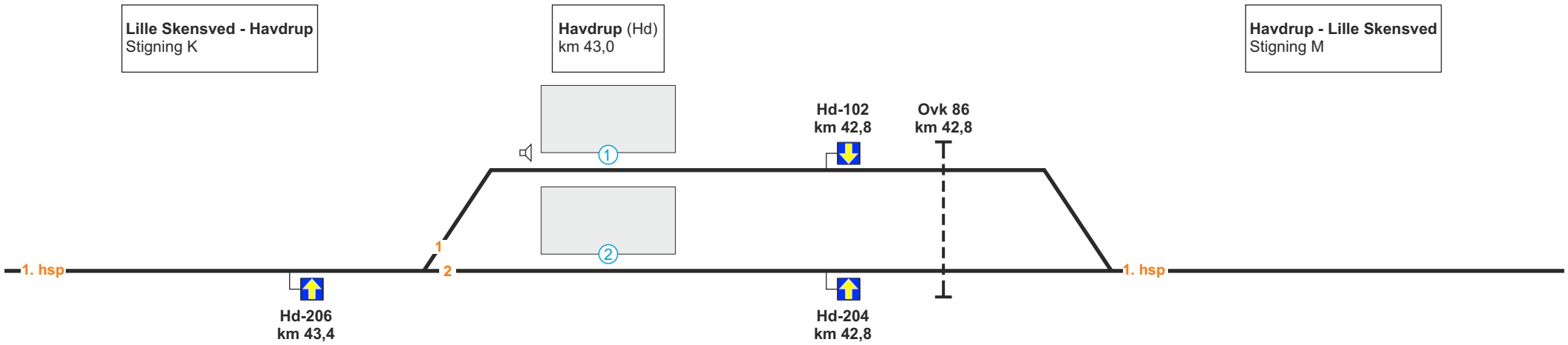



Hastighed spor 1
= 60 km/t

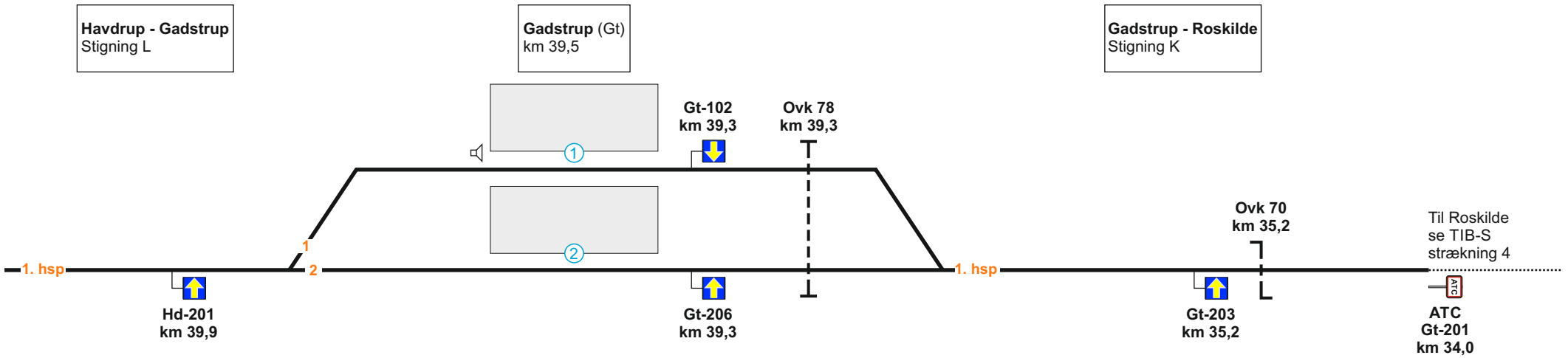



Hastighed spor 1
= 60 km/t

5. (Roskilde) - Kalundborg

Strækningshastighed for tog:

Delstrækning	Strækningshastighed (km/t)
(Roskilde) - Holbæk	160
Holbæk - Kalundborg	120

Telefonoplysninger:

Delstrækning	Telefonnummer
(Roskilde) - Holbæk	81 99 12 13
(Holbæk) - Kalundborg	81 99 12 30

RBC oplysninger:

RBC ID: (Roskilde) - Holbæk - Kalundborg	5652530
RBC telefonnummer: (Roskilde) - Holbæk - Kalundborg	56 68 69 50

KUN TIL TESTKØRSEL

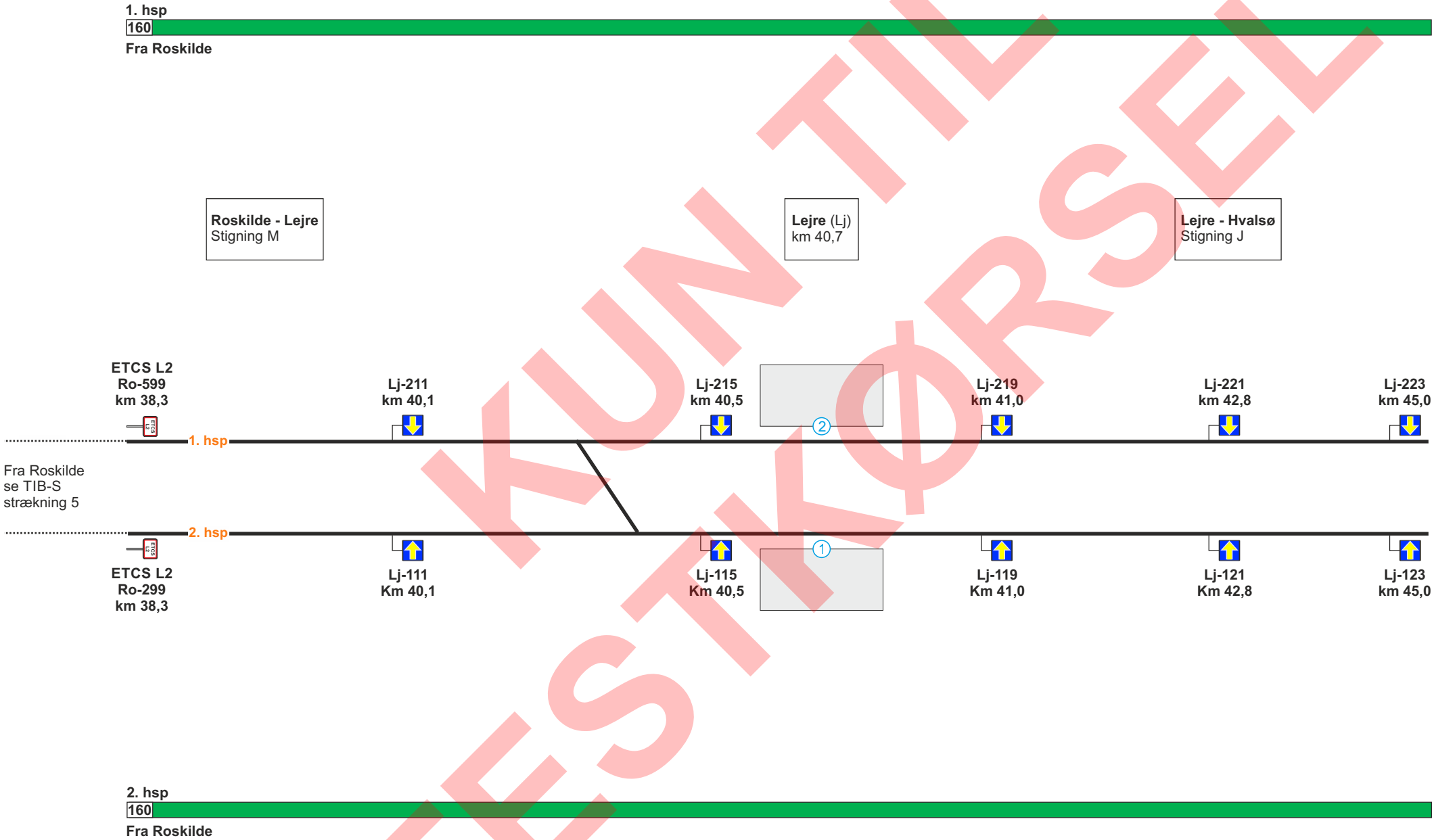

KUN TIL TESTKØRSEL

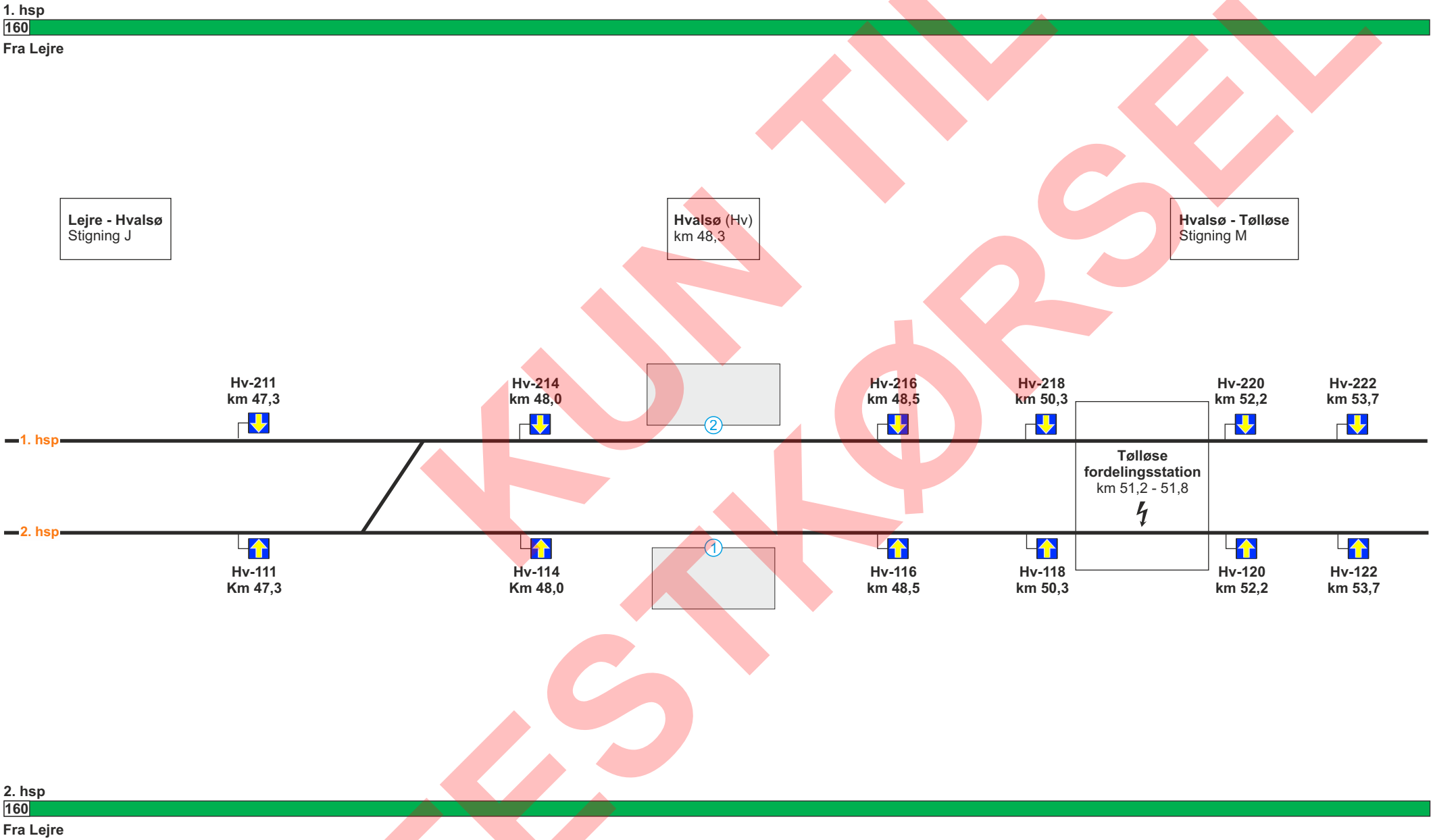

KUN TIL TESTKØRSEL

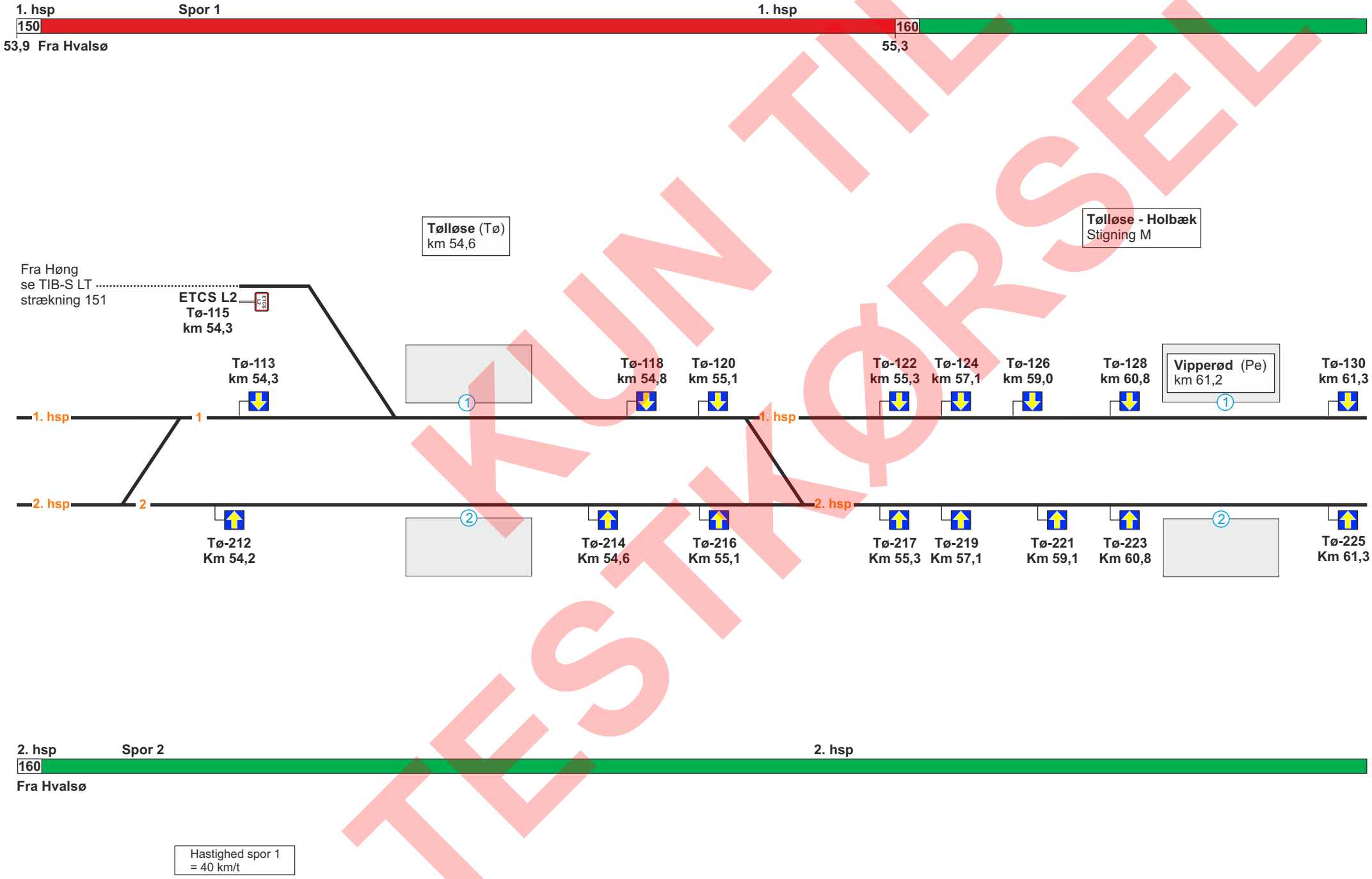

KUN TIL TESTKØRSEL

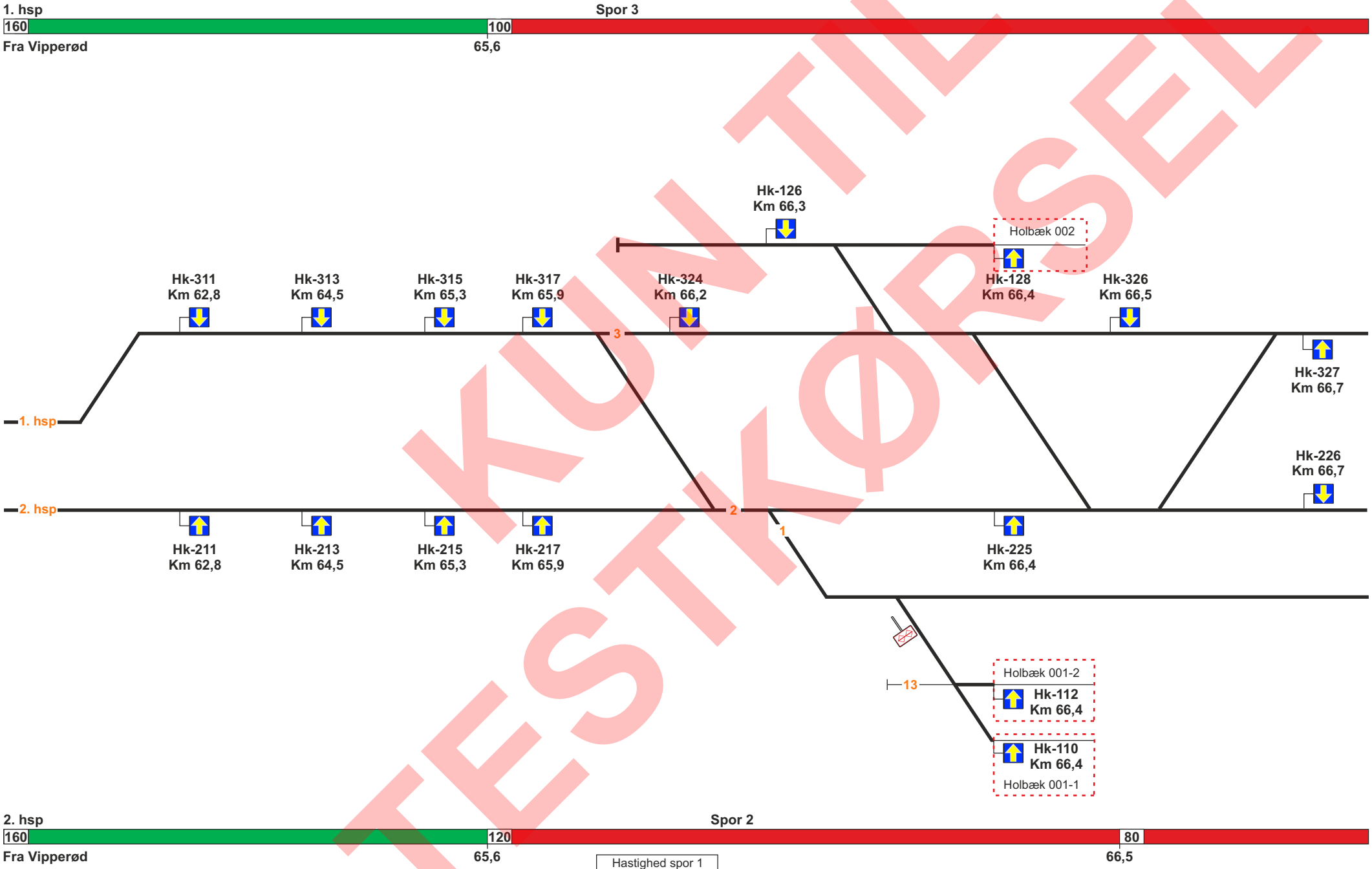

KUN TIL TESTKØRSEL

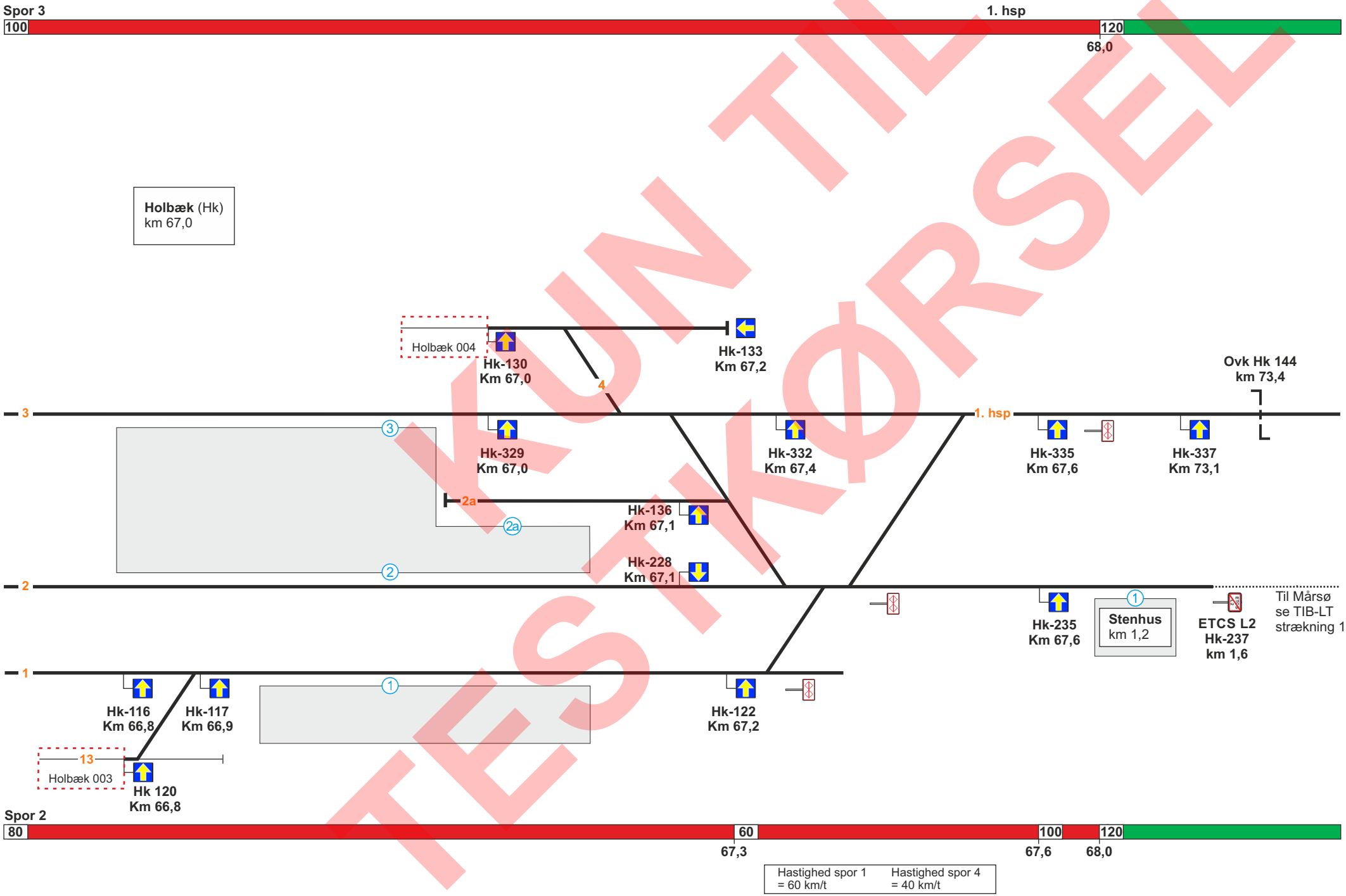

KUN TIL TESTKØRSEL

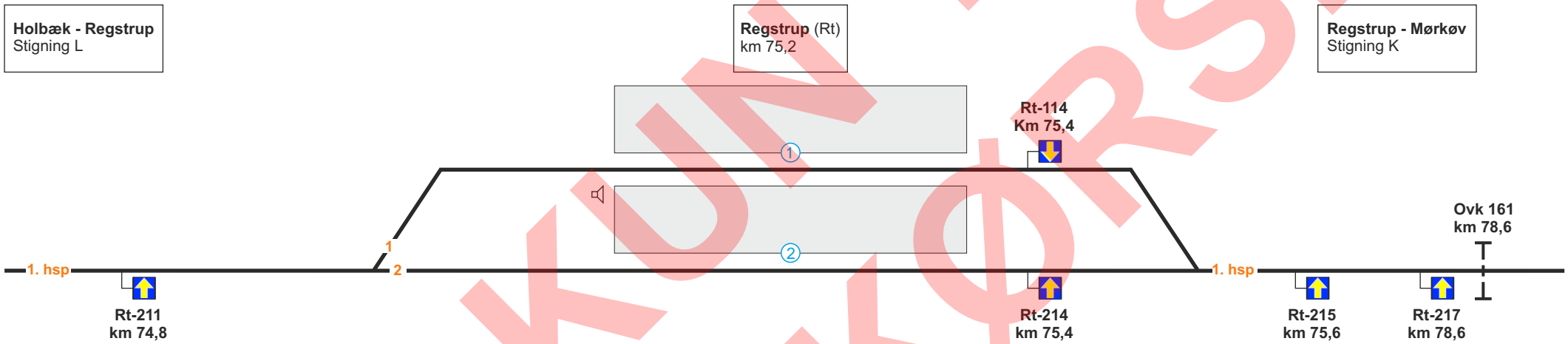



Hastighed spor 1
= 60 km/t

KUN TIL TESTKØRSEL

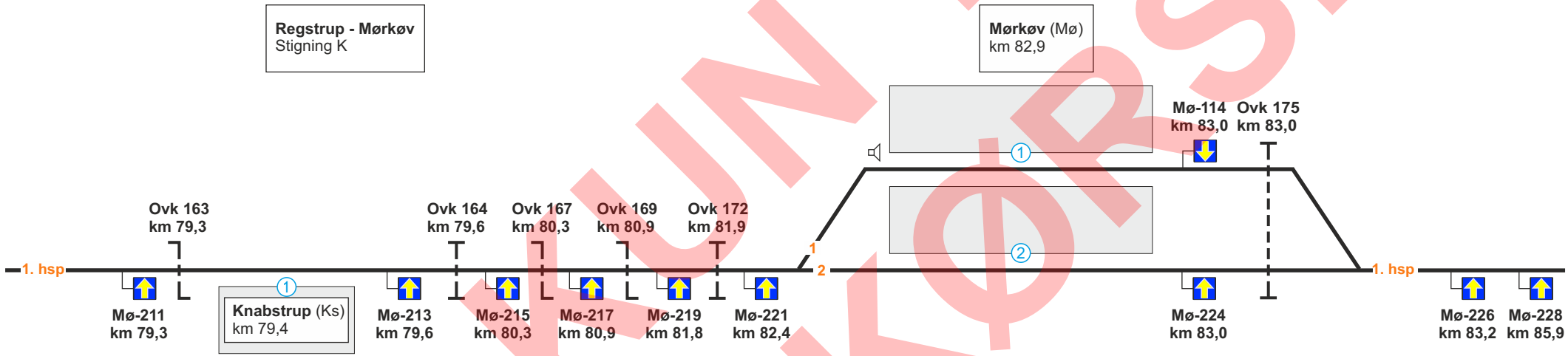



Hastighed spor 1
= 60 km/t

KUN TIL TESTKØRSEL

KUN TIL TESTKØRSEL

Mørkøv - Jyderup
Stigning L

Jyderup (Jy)
km 89,5

Jyderup - Svebølle
Stigning K

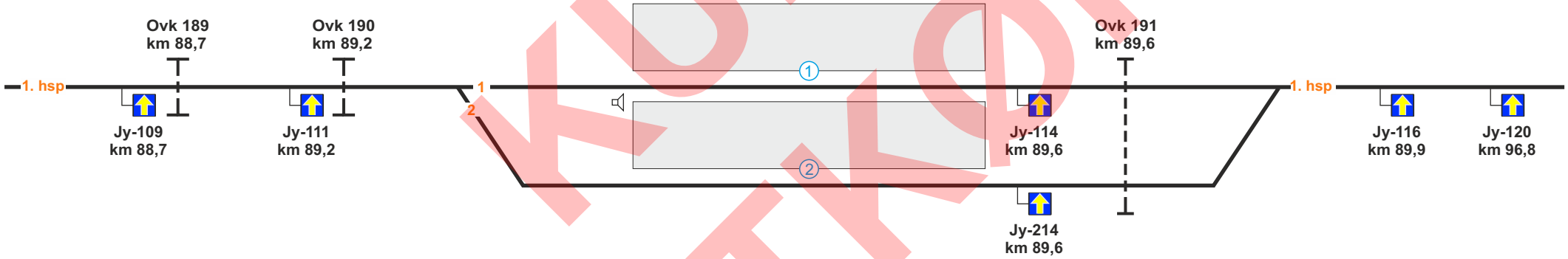



Hastighed spor 2
= 60 km/t

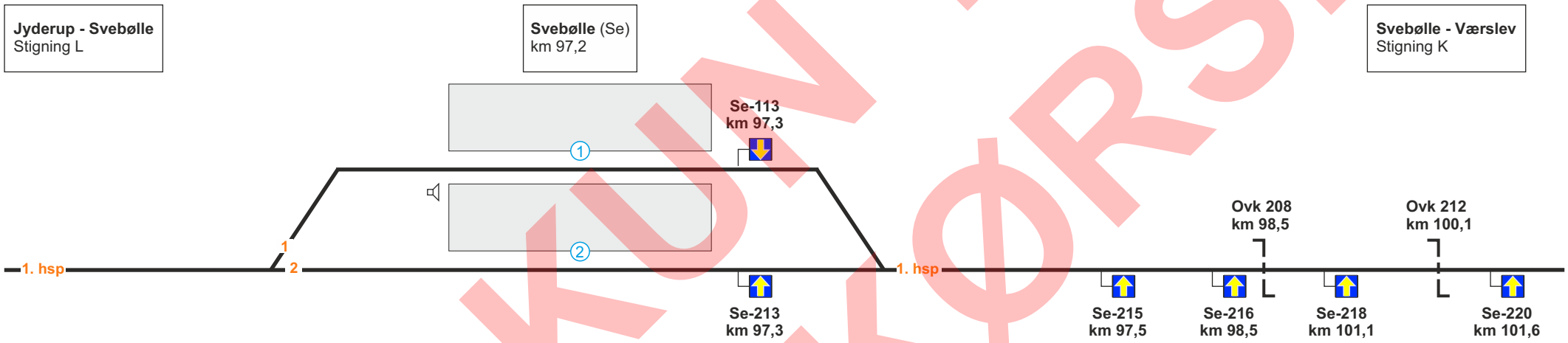



Hastighed spor 1
= 60 km/t

KUN TIL TESTKØRSEL

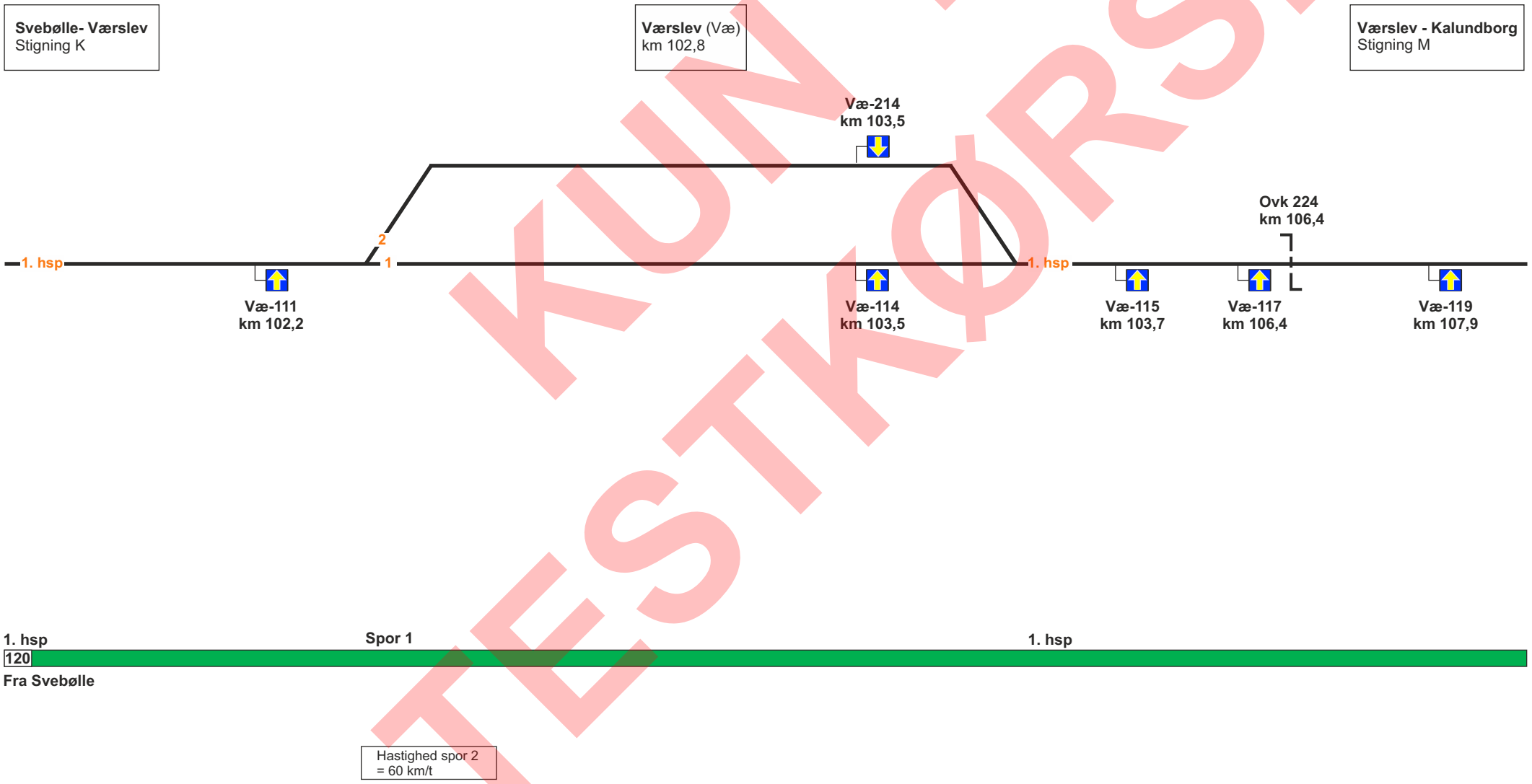

KUN TIL TESTKØRSEL

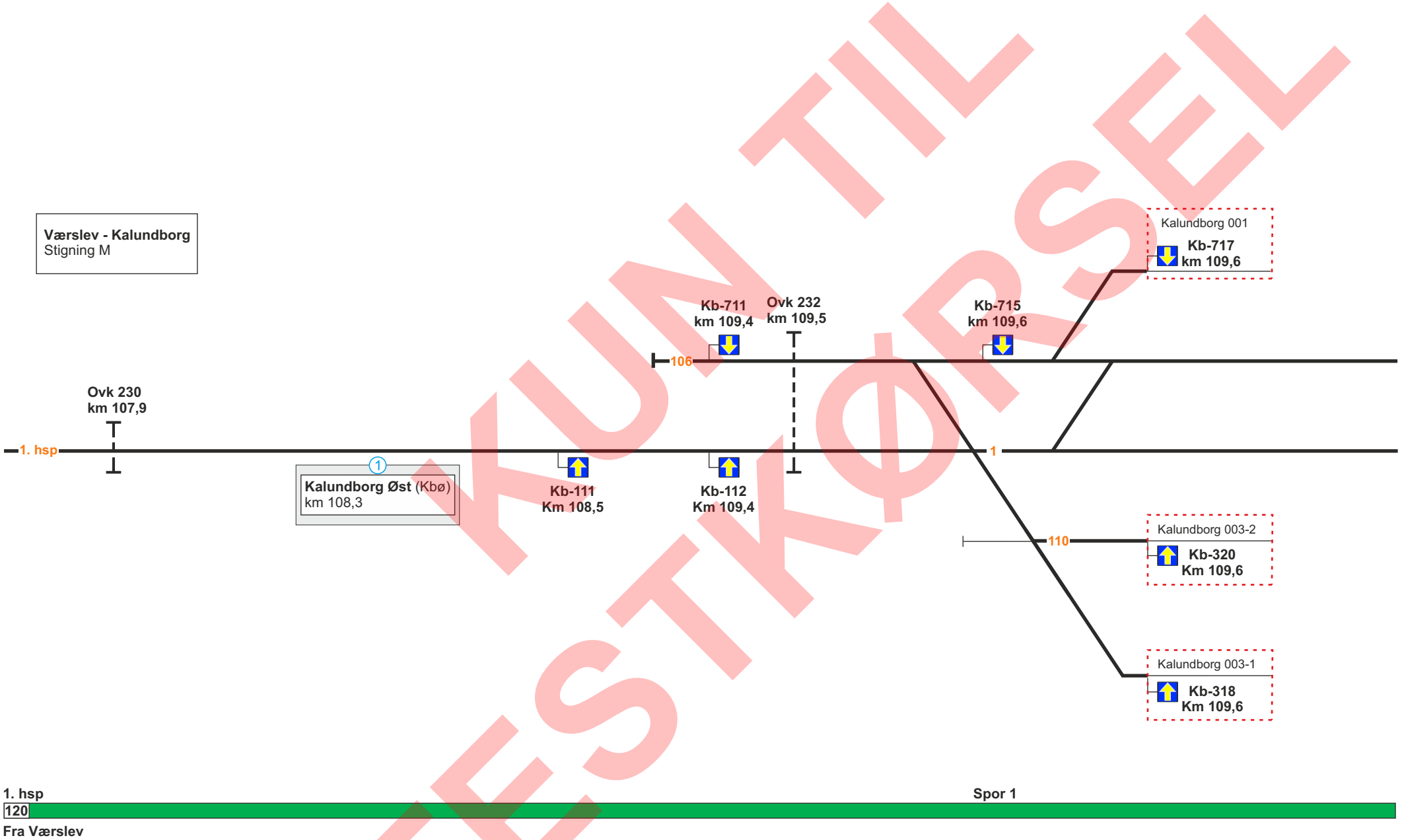

KUN TIL TESTKØRSEL

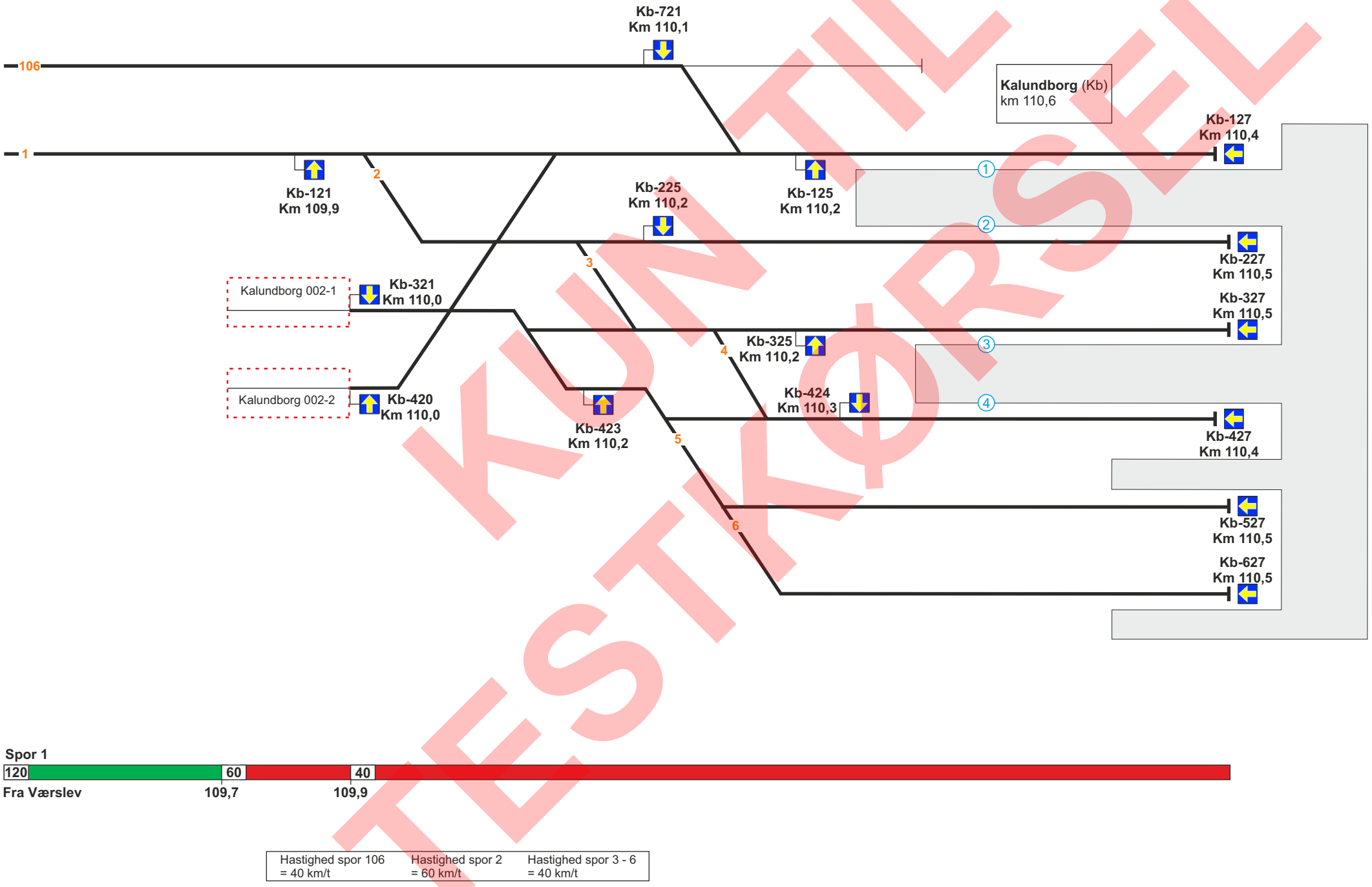

Spor 1

Hastighed spor 106	Hastighed spor 2	Hastighed spor 3 - 6
= 40 km/t	= 60 km/t	= 40 km/t

KUN TIL TESTKØRSEL

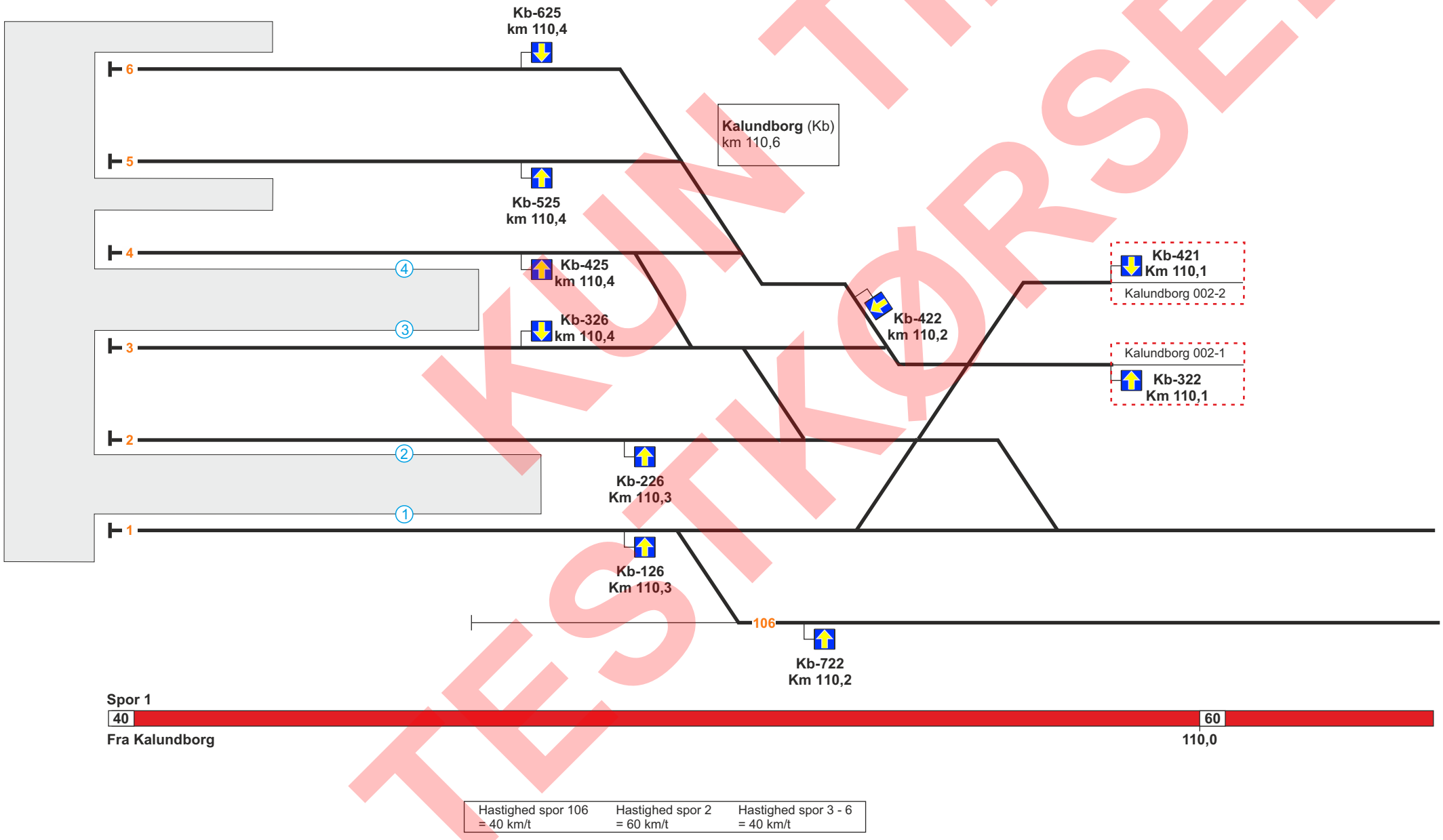

KUN TIL TESTKØRSEL

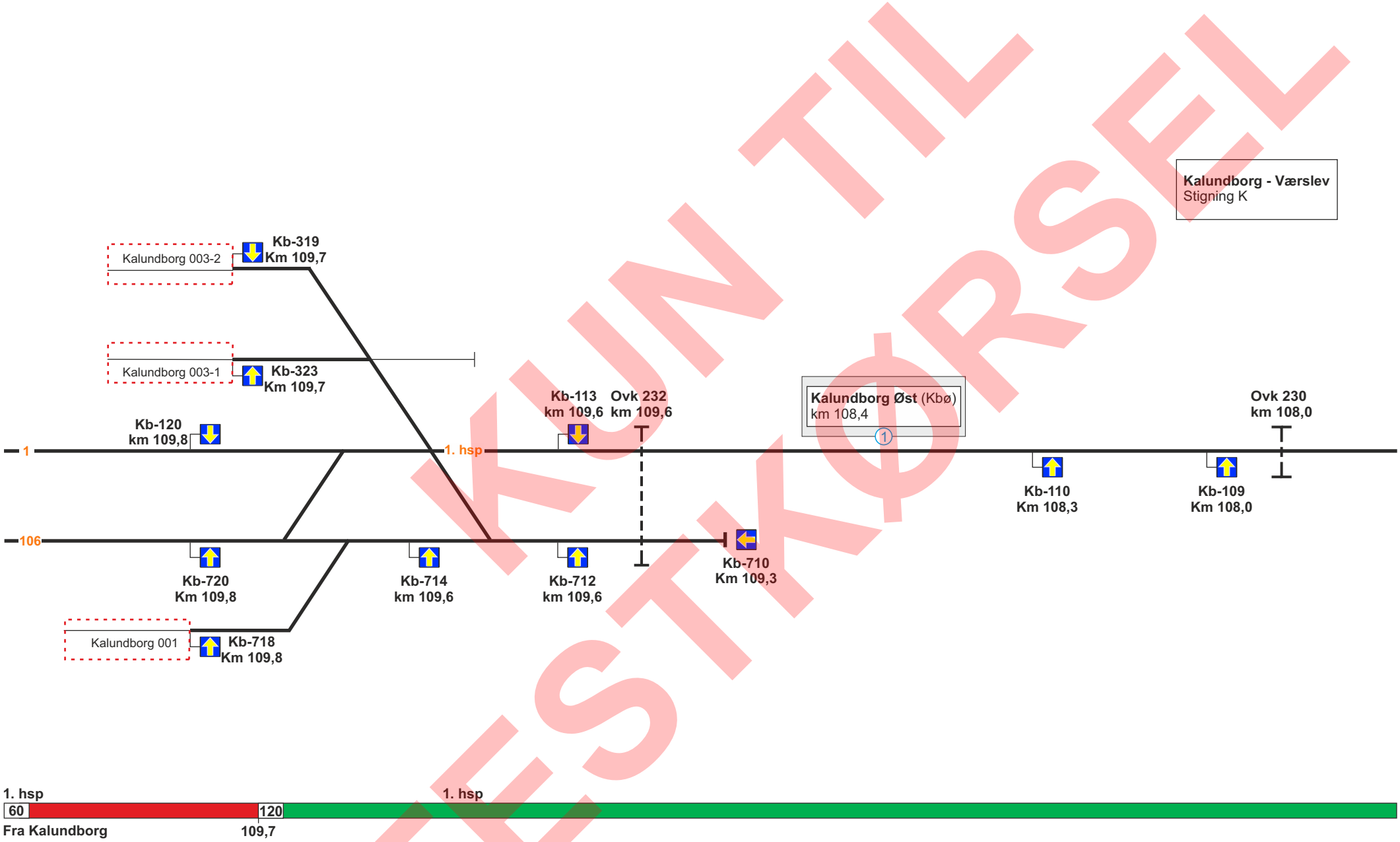

KUN TIL TESTKØRSEL

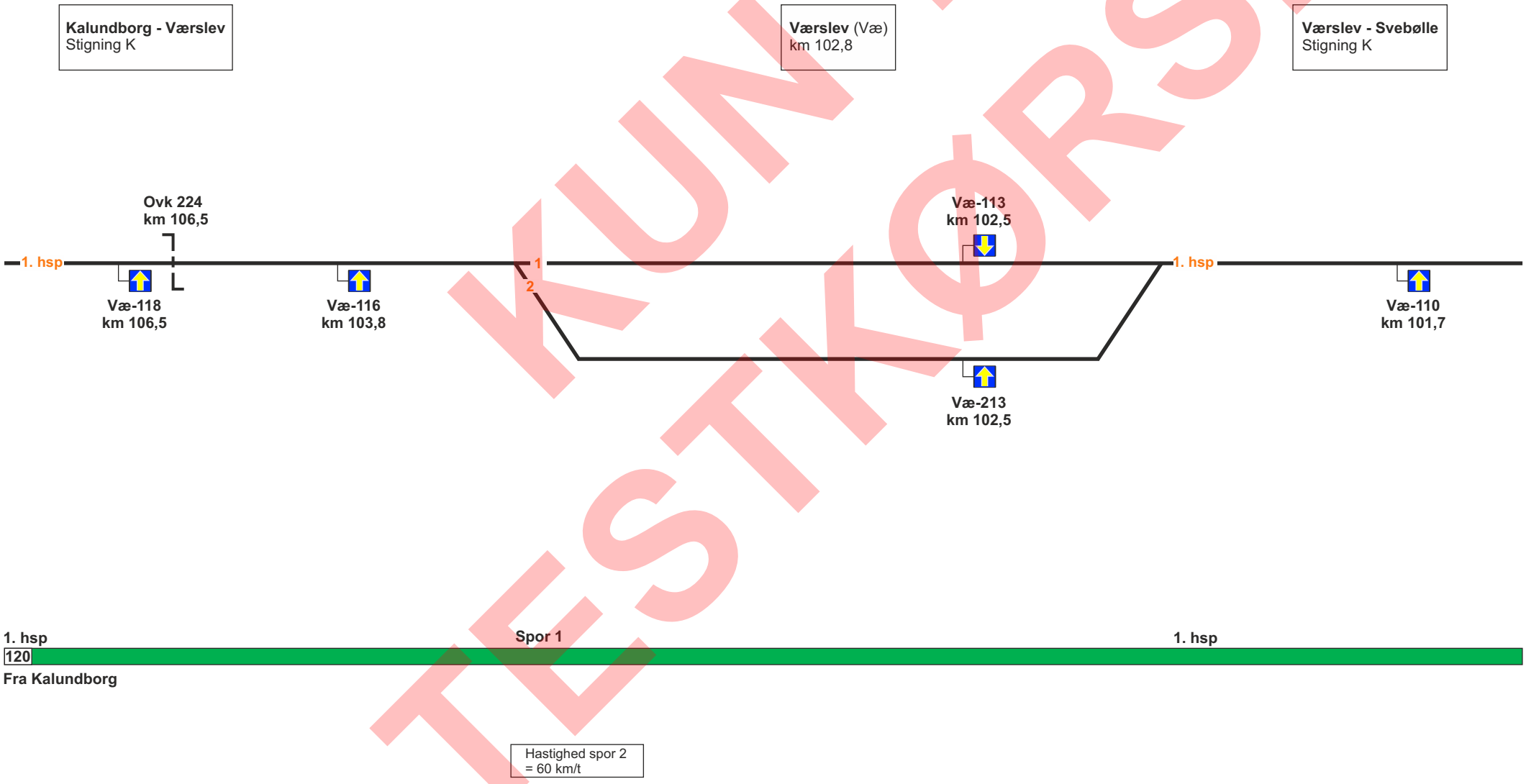

KUN TIL TESTKØRSEL

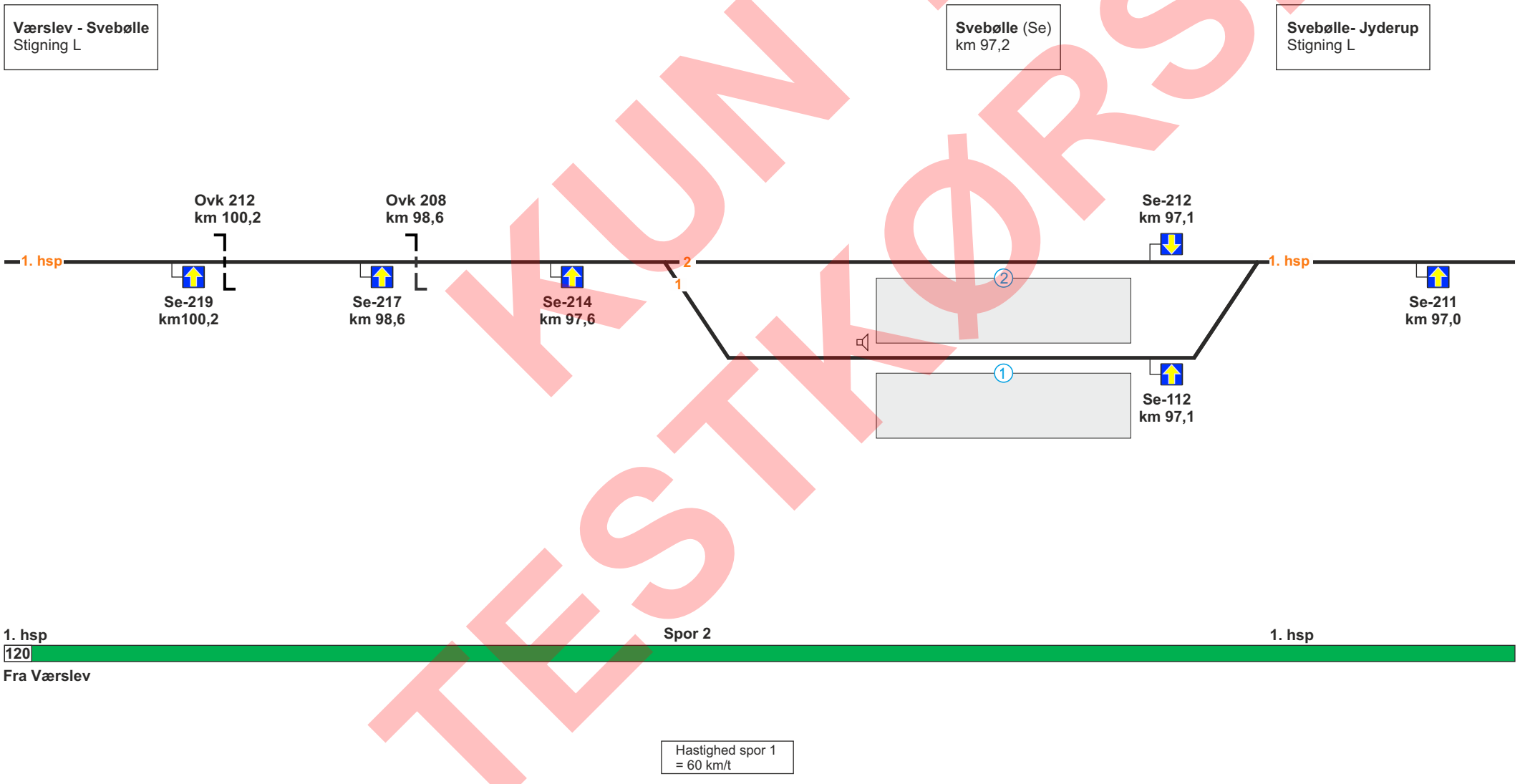

KUN TIL TESTKØRSEL

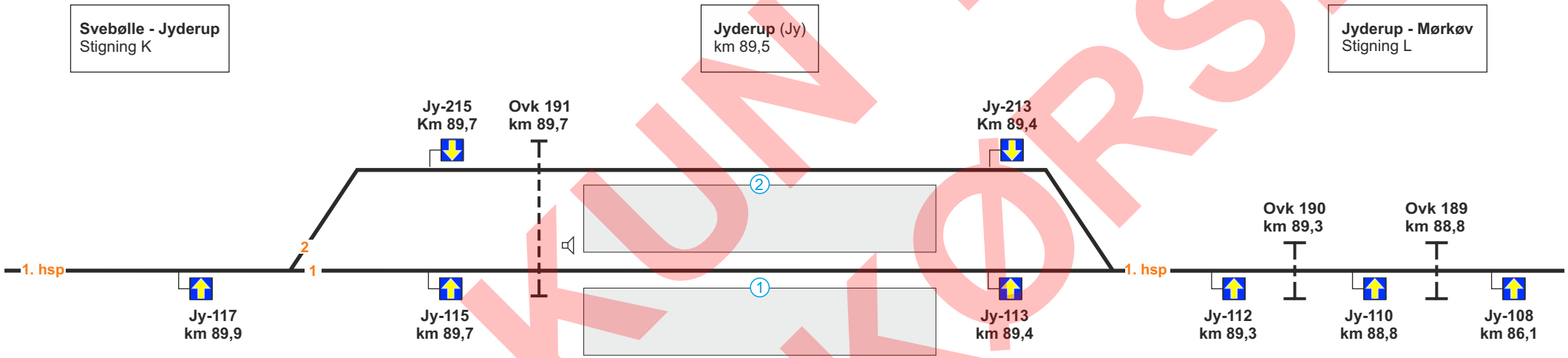



Hastighed spor 2
= 60 km/t

KUN TIL TESTKØRSEL

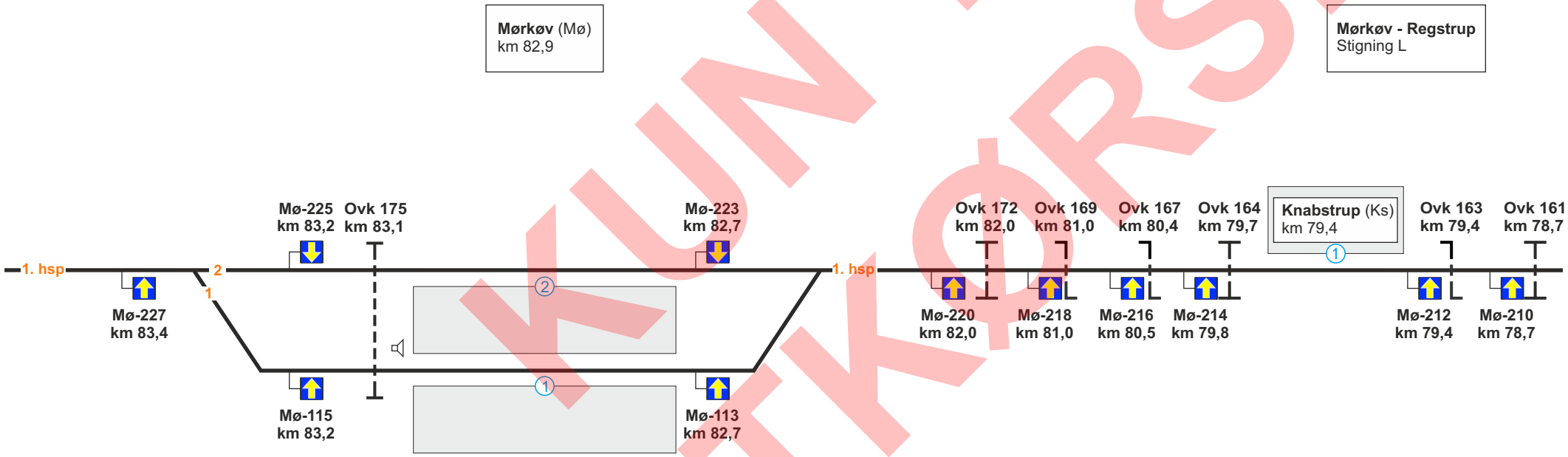



Hastighed spor 1
= 60 km/t

KUN TIL TESTKØRSEL

KUN TIL TESTKØRSEL

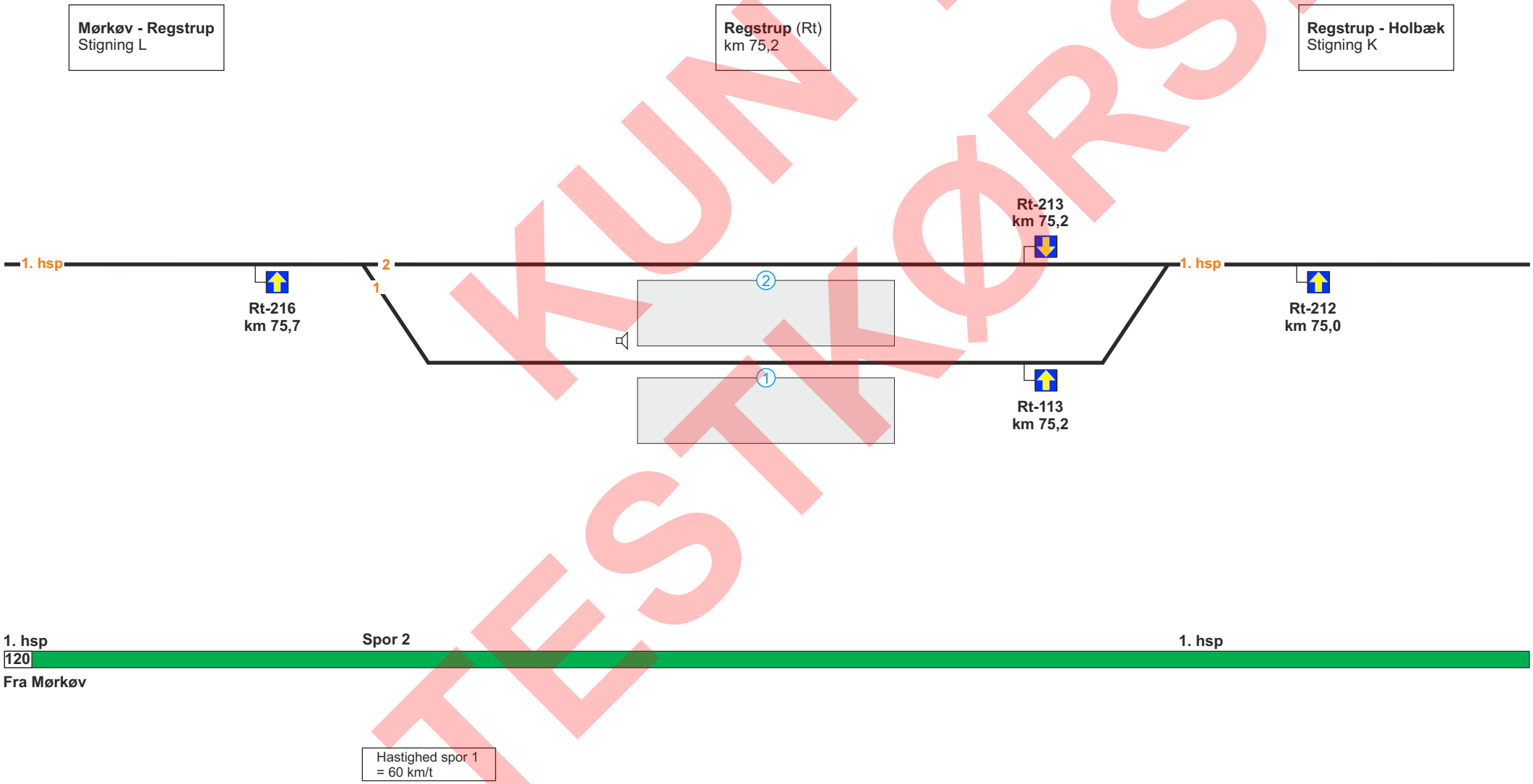

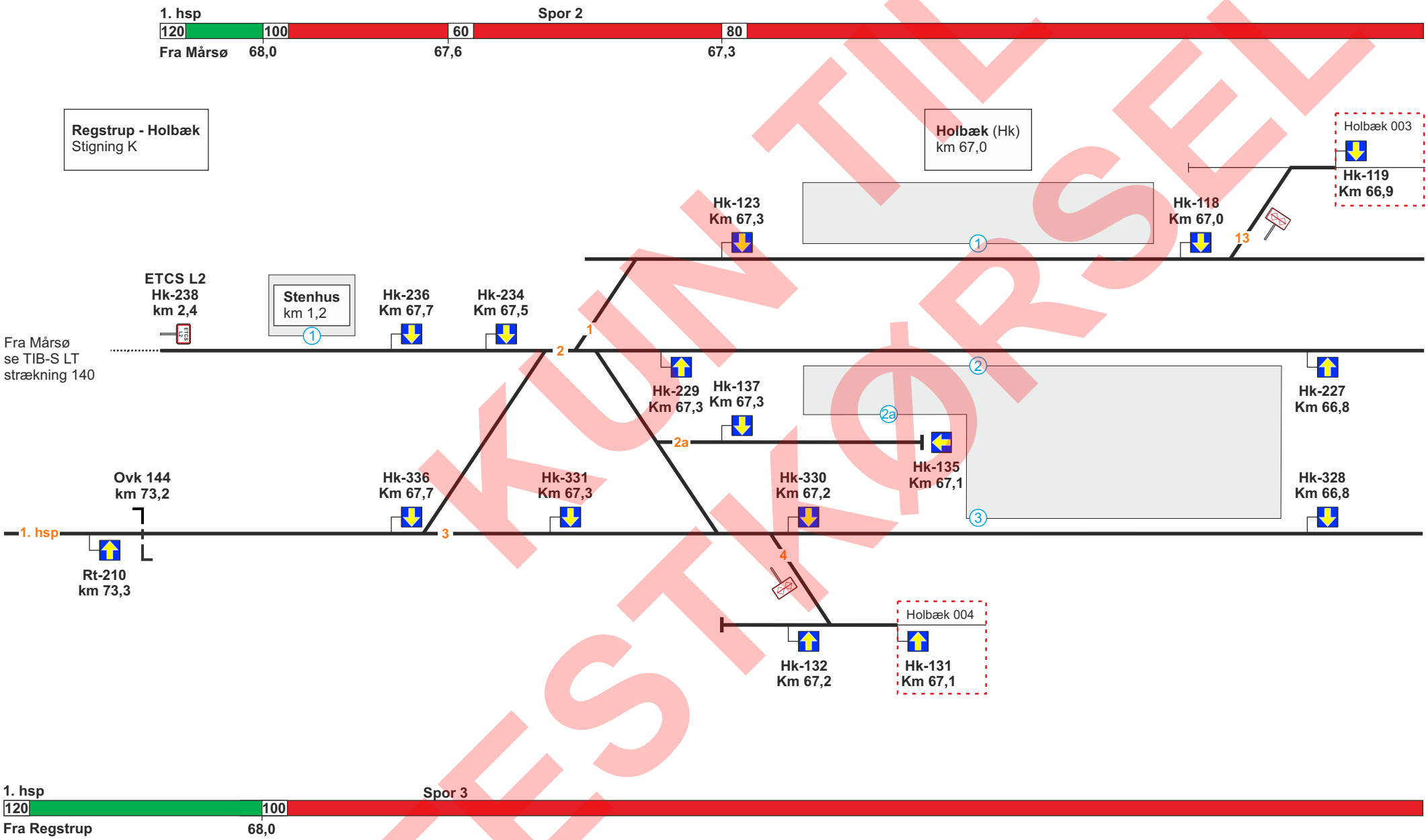

KUN TIL TESTKØRSEL

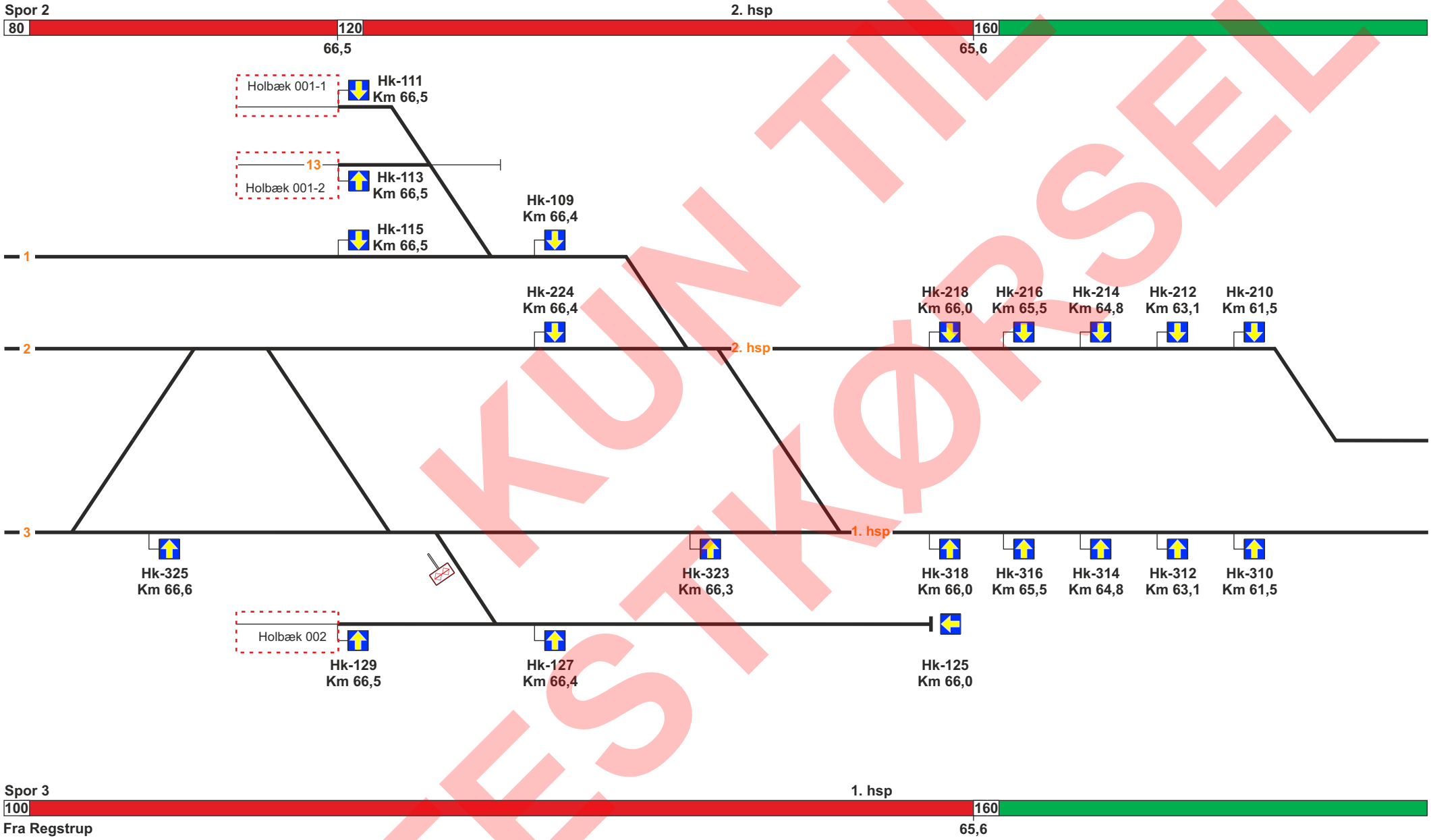

Hastighed spor 1
= 60 km/t

KUN TIL TESTKØRSEL

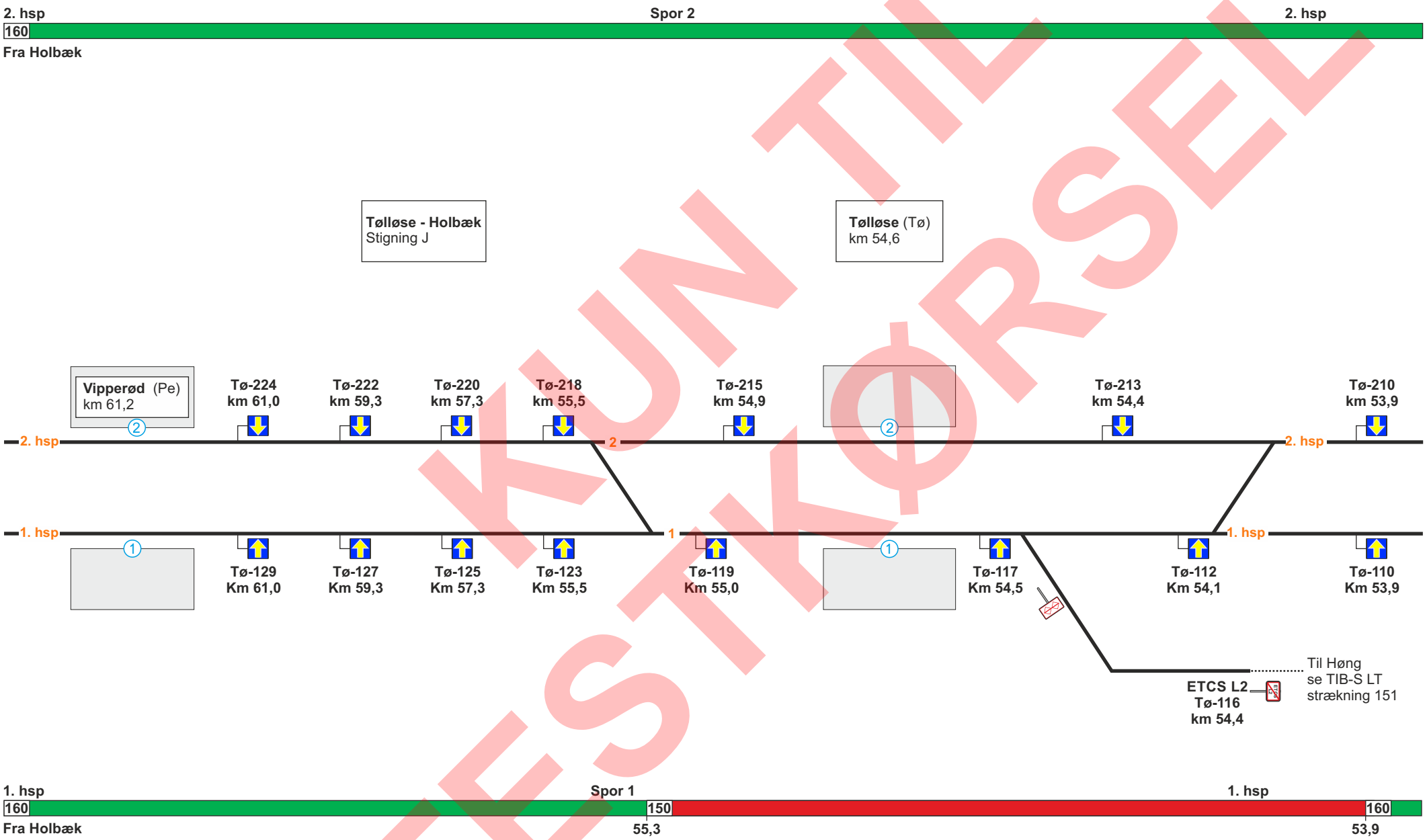

KUN TIL TESTKØRSEL

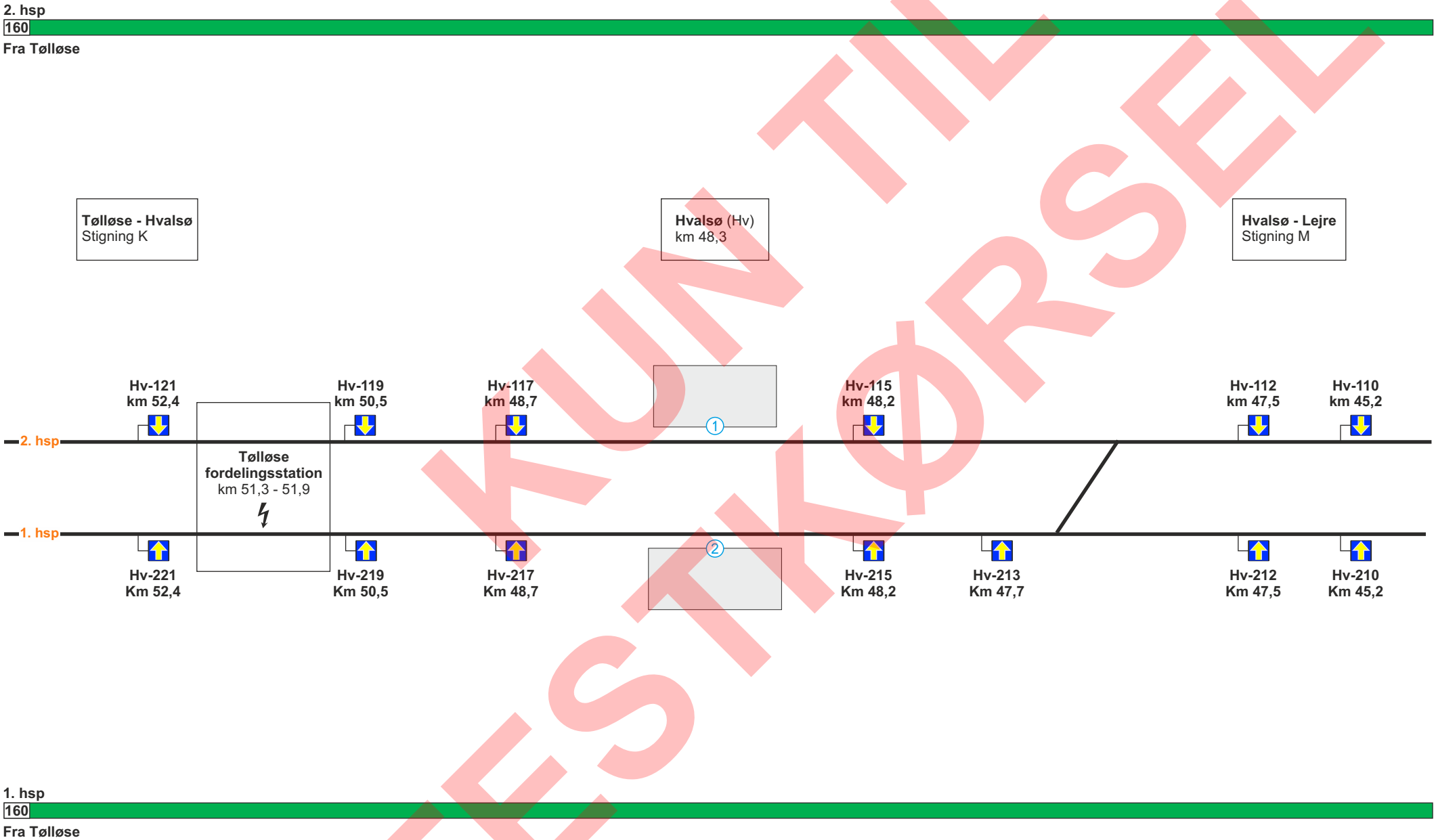

KUN TIL TESTKØRSEL

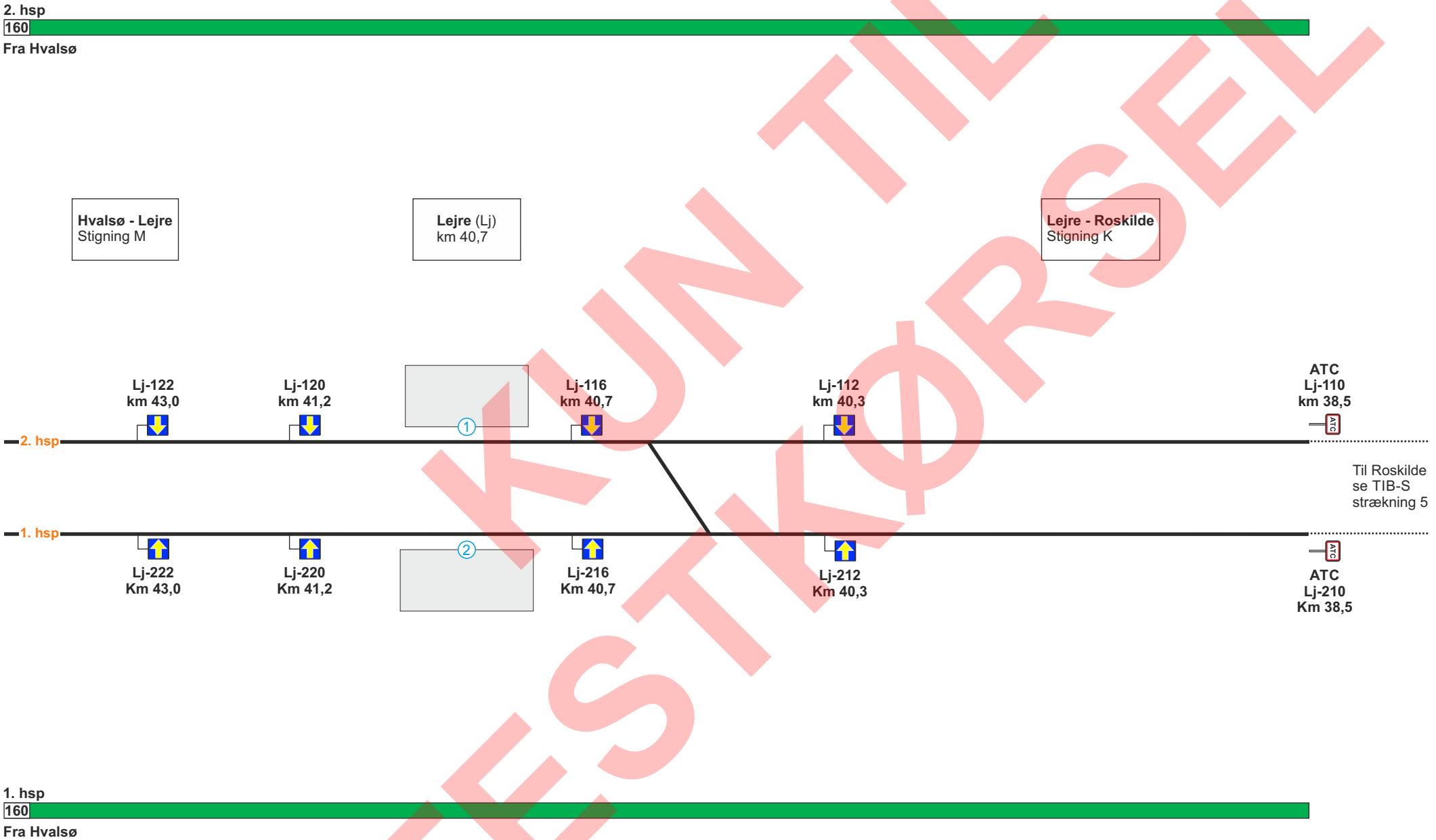

KUN TIL TESTKØRSEL

6. (Vigerslev) - (Ringsted)

Strækningshastighed for tog:

Delstrækning	Strækningshastighed (km/t)
(Vigerslev) - (Ringsted)	200

Telefonoplysninger:

Delstrækning	Telefonnummer
(Vigerslev) - (Ringsted)	81 99 11 04

RBC oplysninger:

RBC ID: (Vigerslev) - (Ringsted)	5652540
RBC telefonnummer: (Vigerslev) - (Ringsted)	56 68 69 60

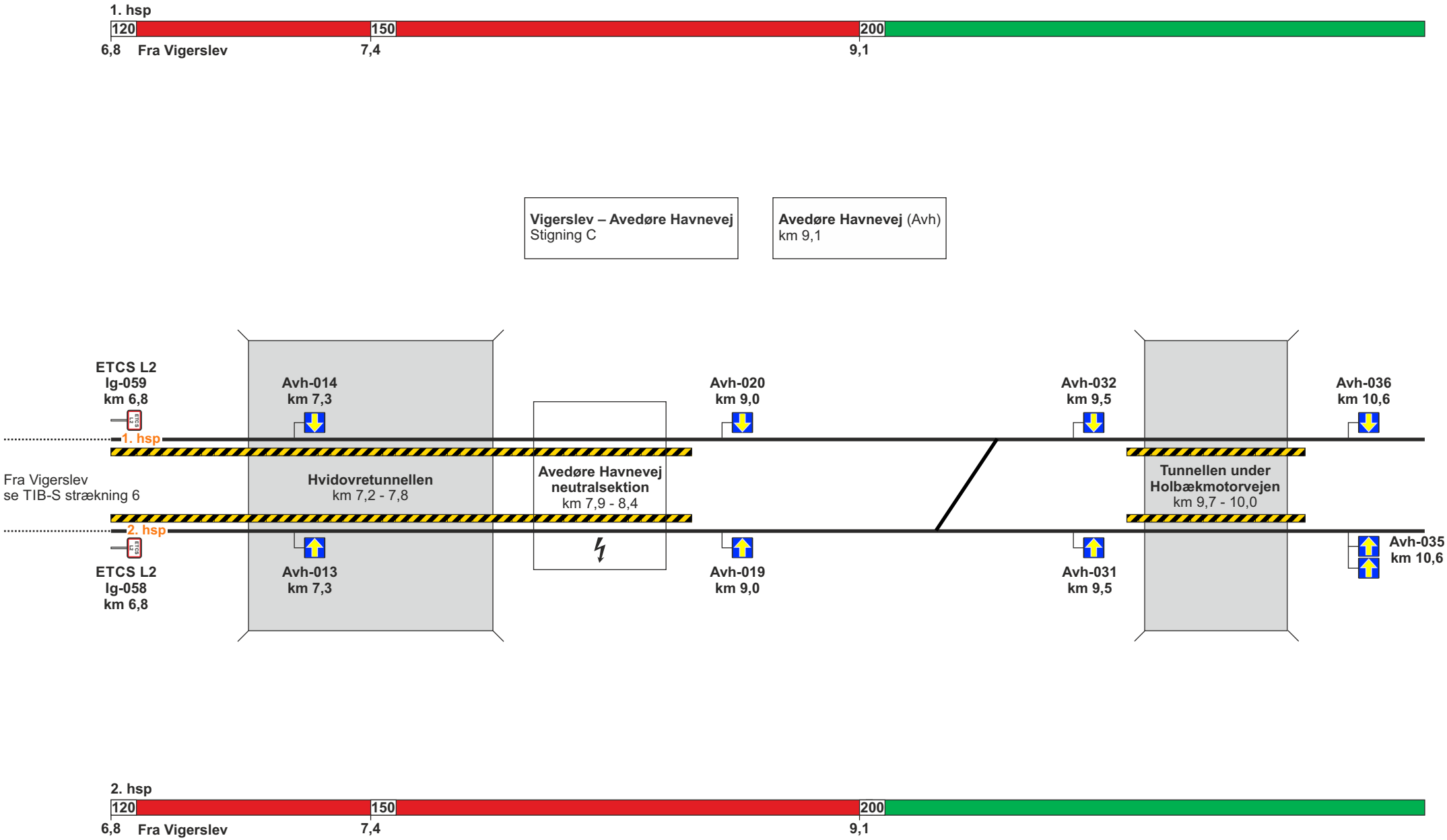
1. hsp
120
150
200
6,8
Fra Vigerslev
7,4
9,1
Vigerslev – Avedøre Havnevej
Stigning C
Avedøre Havnevej (Avh)
km 9,1
ETCS L2
Ig-059
km 6,8
Avh-014
km 7,3
Avh-020
km 9,0
Avh-032
km 9,5
Avh-036
km 10,6
1. hsp
Fra Vigerslev
se TIB-S strækning 6
Hvidovretunnellen
km 7,2 - 7,8
Avedøre Havnevej
neutralsektion
km 7,9 - 8,4
Tunnellen under
Holbækmotorvejen
km 9,7 - 10,0
2. hsp
ETCS L2
Ig-058
km 6,8
Avh-013
km 7,3
Avh-019
km 9,0
Avh-031
km 9,5
Avh-035
km 10,6
2. hsp
120
150
200
6,8
Fra Vigerslev
7,4
9,1

1. hsp

200

Fra Avedøre Havnevej

Avedøre Havnevej – Kildebrønde
Stigning C



2. hsp

200

Fra Avedøre Havnevej

1. hsp

200

Fra Avedøre Havnevej

Avedøre Havnevej – Kildebrønde
Stigning C

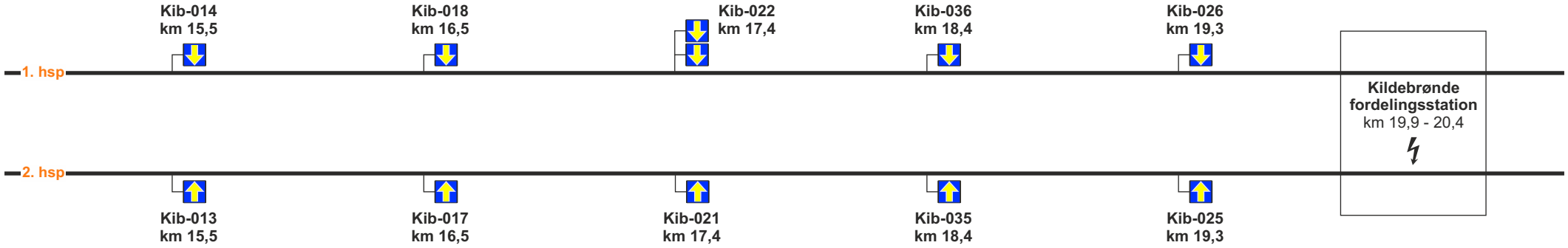

2. hsp

200

Fra Avedøre Havnevej

1. hsp Spor 1

200

Fra Avedøre Havnevej

Kildebrønde (Kib)
km 21,6

Kildebrønde – Jersie Fjern
Stigning D

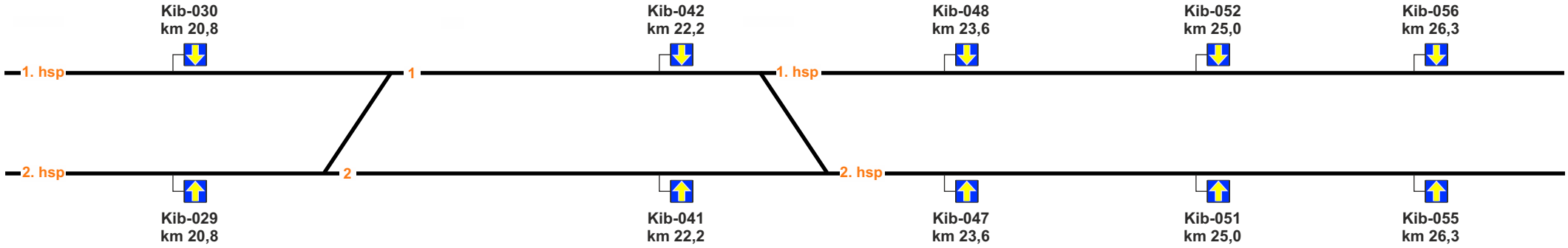

2. hsp Spor 2

200

Fra Avedøre Havnevej

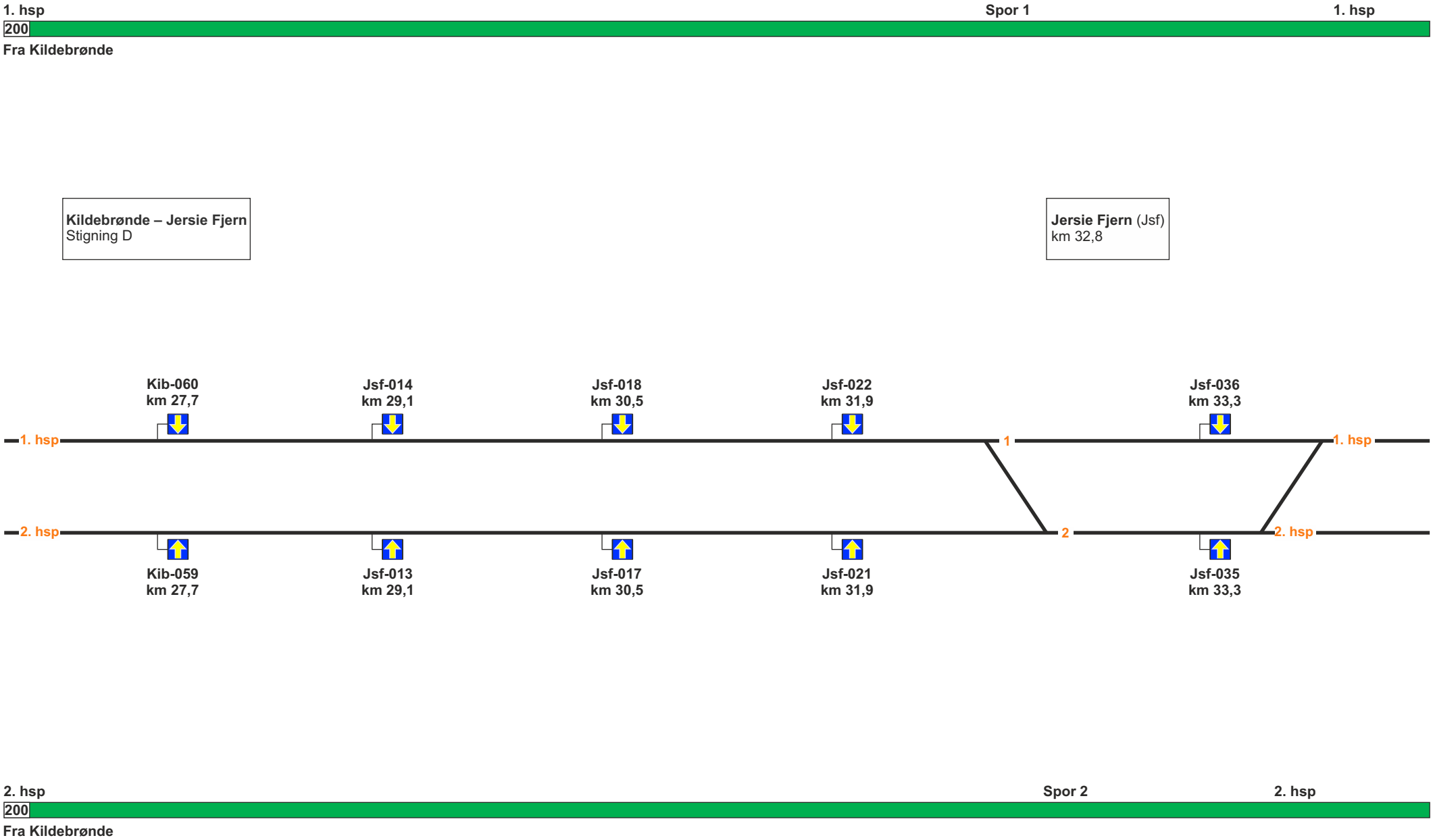
1. hsp
Spor 1
1. hsp
200
Fra Kildebrønde
Kildebrønde – Jersie Fjern
Stigning D
Jersie Fjern (Jsf)
km 32,8
Kib-060
km 27,7
Jsf-014
km 29,1
Jsf-018
km 30,5
Jsf-022
km 31,9
Jsf-036
km 33,3
1. hsp
1
1. hsp
2. hsp
2
2. hsp
Kib-059
km 27,7
Jsf-013
km 29,1
Jsf-017
km 30,5
Jsf-021
km 31,9
Jsf-035
km 33,3
2. hsp
Spor 2
2. hsp
200
Fra Kildebrønde

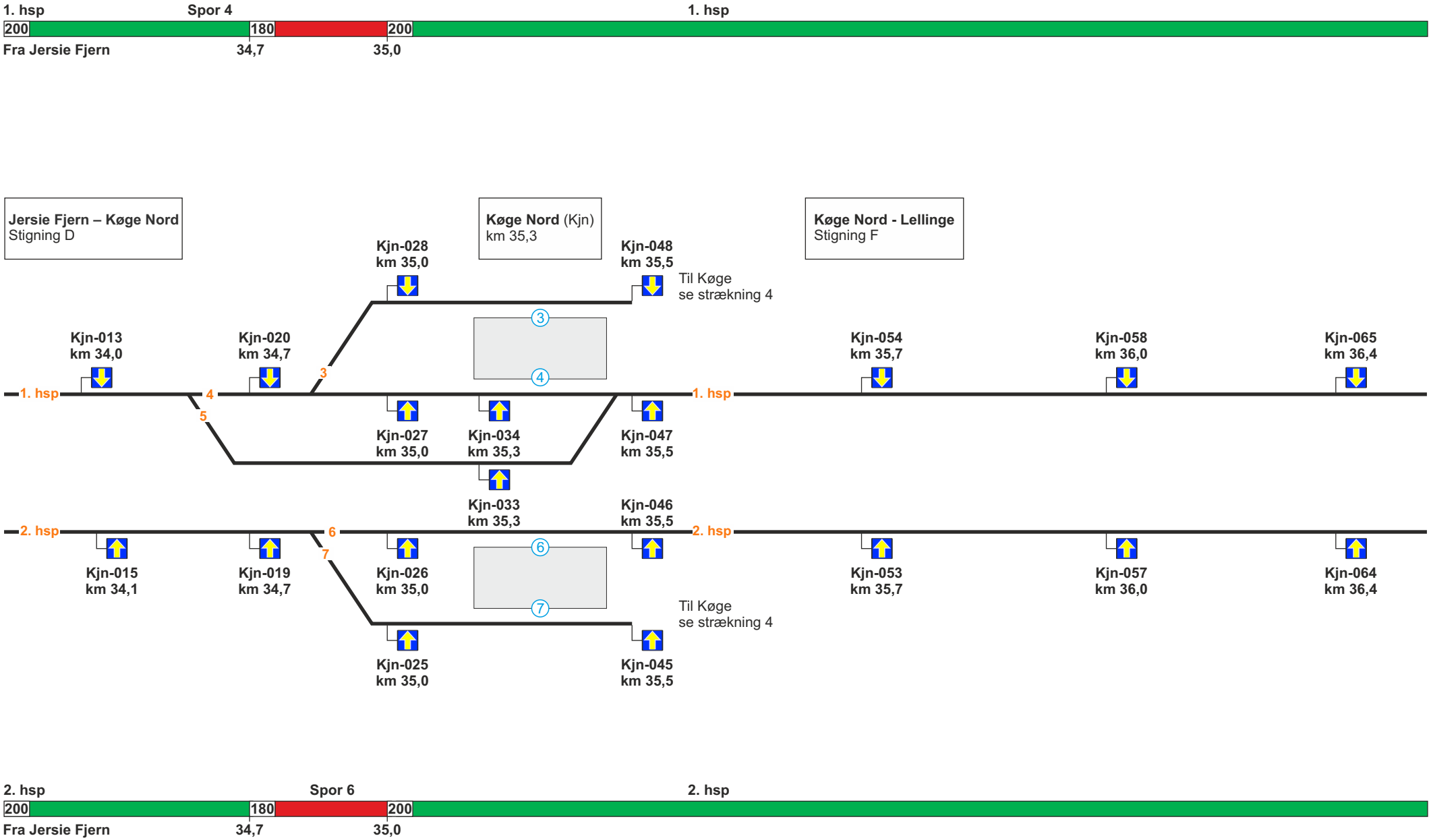

Hastighed spor 3 og spor 7 = 100 km/t	Hastighed spor 5: km 34,0 - 35,2 = 120 km/t	km 35,2 - 35,5 = 100 km/t

1. hsp
200
Fra Køge Nord

Køge Nord - Lellinge
Stigning F

Lellinge (Lel)
km 39,5

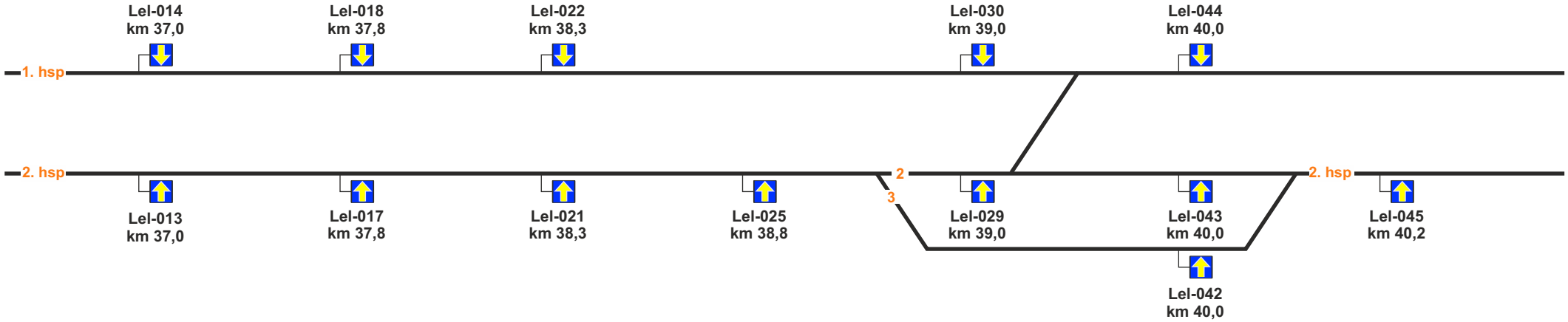

2. hsp
Spor 2
2. hsp
200
Fra Køge Nord

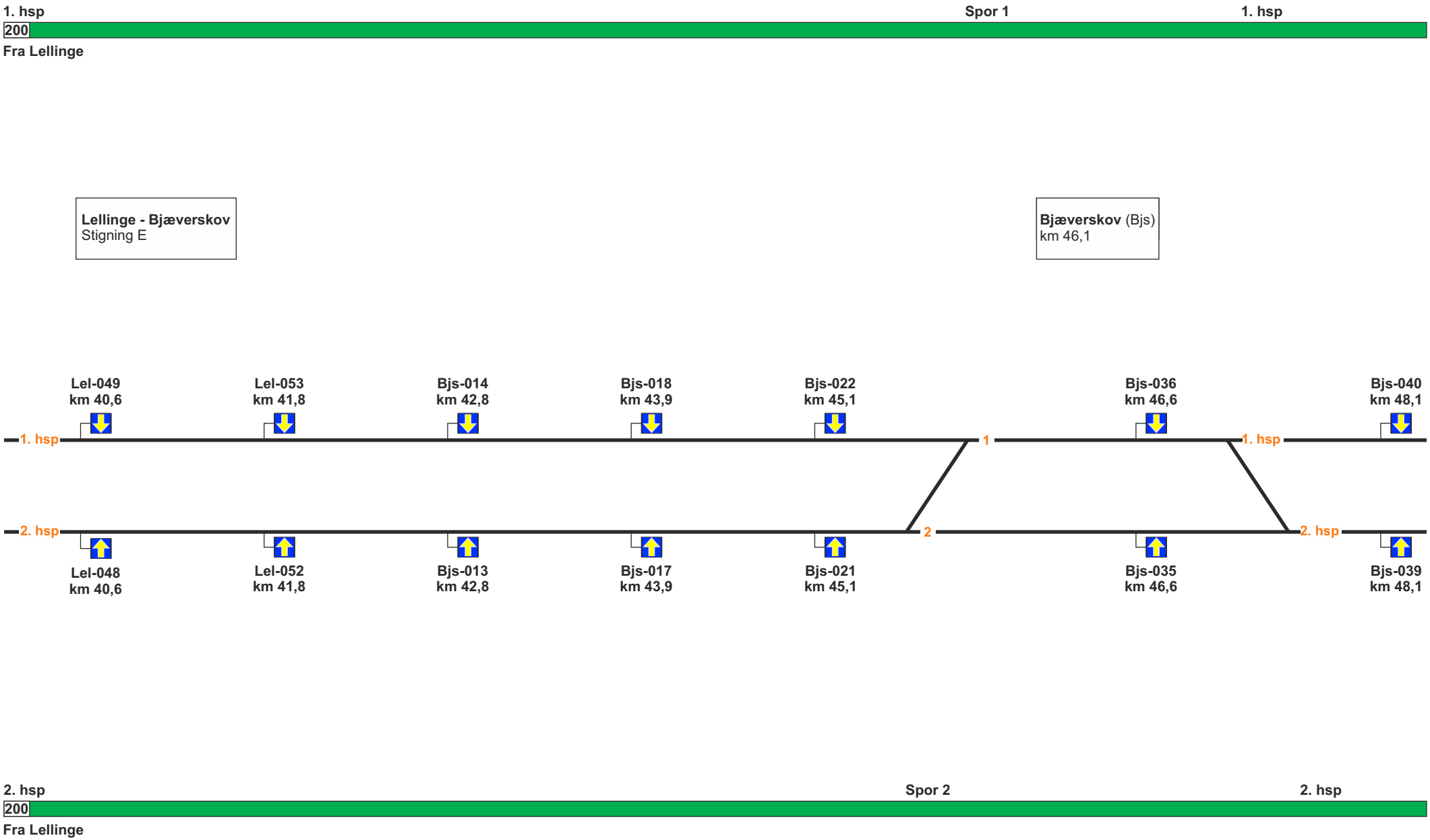
1. hsp
Spor 1
1. hsp
200
Fra Lellinge
Lellinge - Bjæverskov
Stigning E
Bjæverskov (Bjs)
km 46,1
Lel-049
km 40,6
Lel-053
km 41,8
Bjs-014
km 42,8
Bjs-018
km 43,9
Bjs-022
km 45,1
Bjs-036
km 46,6
Bjs-040
km 48,1
1. hsp
1
1. hsp
2. hsp
2
2. hsp
Lel-048
km 40,6
Lel-052
km 41,8
Bjs-013
km 42,8
Bjs-017
km 43,9
Bjs-021
km 45,1
Bjs-035
km 46,6
Bjs-039
km 48,1
2. hsp
Spor 2
2. hsp
200
Fra Lellinge

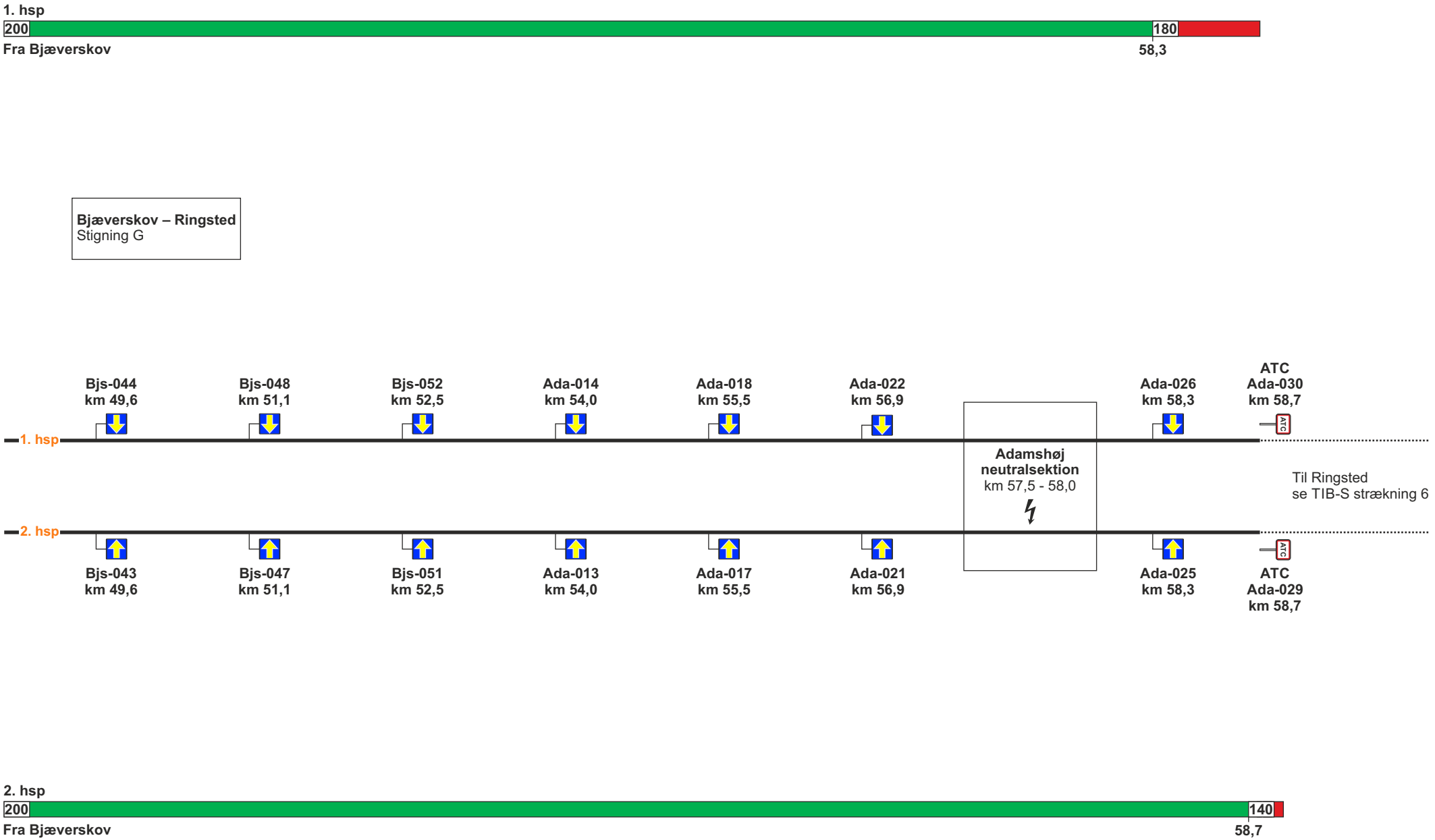
1. hsp
200
180
Fra Bjæverskov
58,3
Bjæverskov – Ringsted
Stigning G
Bjs-044
km 49,6
Bjs-048
km 51,1
Bjs-052
km 52,5
Ada-014
km 54,0
Ada-018
km 55,5
Ada-022
km 56,9
Ada-026
km 58,3
ATC
Ada-030
km 58,7
1. hsp
Adamshøj
neutralsektion
km 57,5 - 58,0
Til Ringsted
se TIB-S strækning 6
2. hsp
Bjs-043
km 49,6
Bjs-047
km 51,1
Bjs-051
km 52,5
Ada-013
km 54,0
Ada-017
km 55,5
Ada-021
km 56,9
Ada-025
km 58,3
ATC
Ada-029
km 58,7
2. hsp
200
140
Fra Bjæverskov
58,7

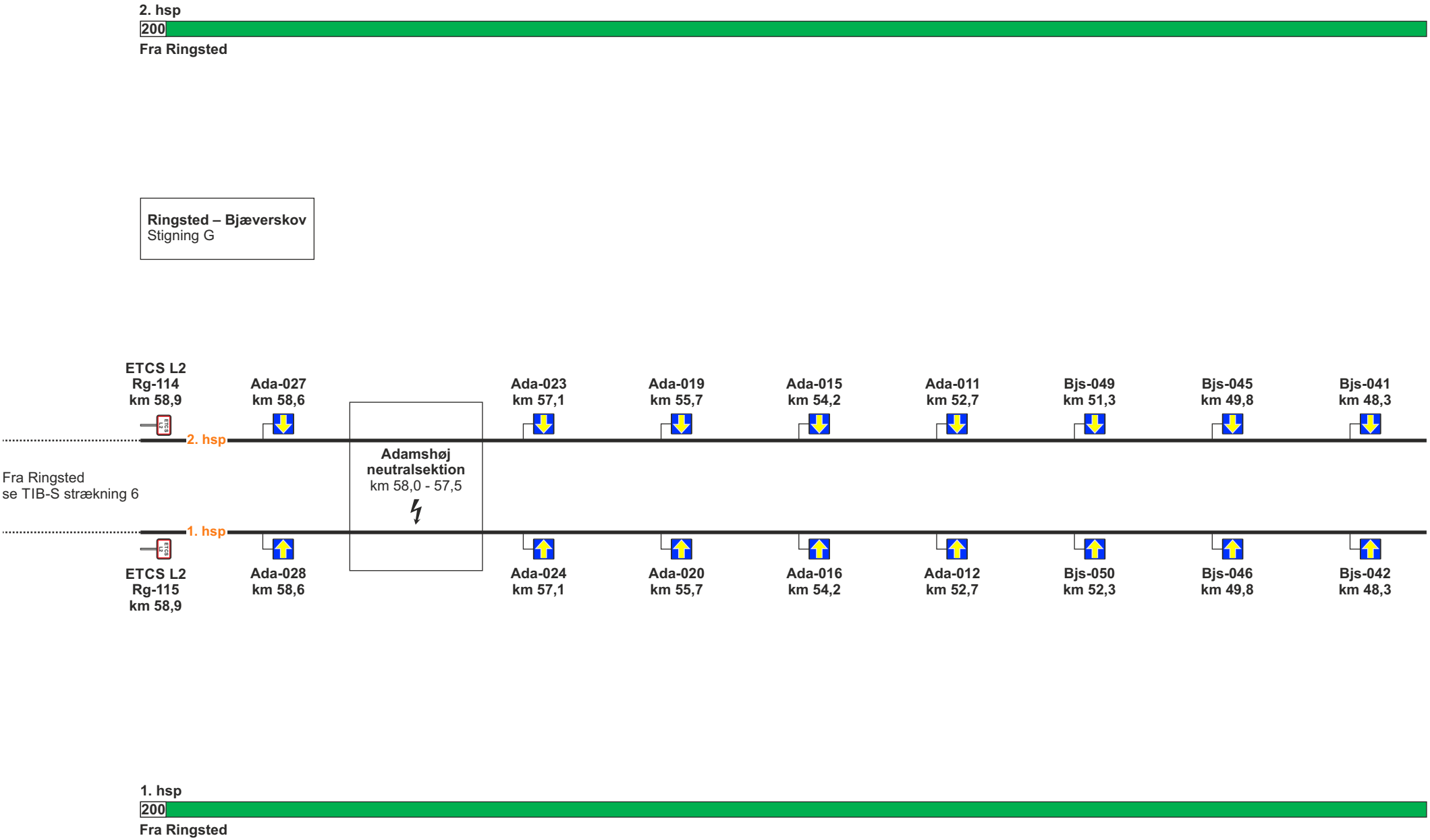
2. hsp
200
Fra Ringsted
Ringsted – Bjæverskov
Stigning G
ETCS L2
Rg-114
km 58,9
Ada-027
km 58,6
Ada-023
km 57,1
Ada-019
km 55,7
Ada-015
km 54,2
Ada-011
km 52,7
Bjs-049
km 51,3
Bjs-045
km 49,8
Bjs-041
km 48,3
2. hsp
Adamshøj
neutralsektion
km 58,0 - 57,5
Fra Ringsted
se TIB-S strækning 6
1. hsp
ETCS L2
Rg-115
km 58,9
Ada-028
km 58,6
Ada-024
km 57,1
Ada-020
km 55,7
Ada-016
km 54,2
Ada-012
km 52,7
Bjs-050
km 52,3
Bjs-046
km 49,8
Bjs-042
km 48,3
1. hsp
200
Fra Ringsted

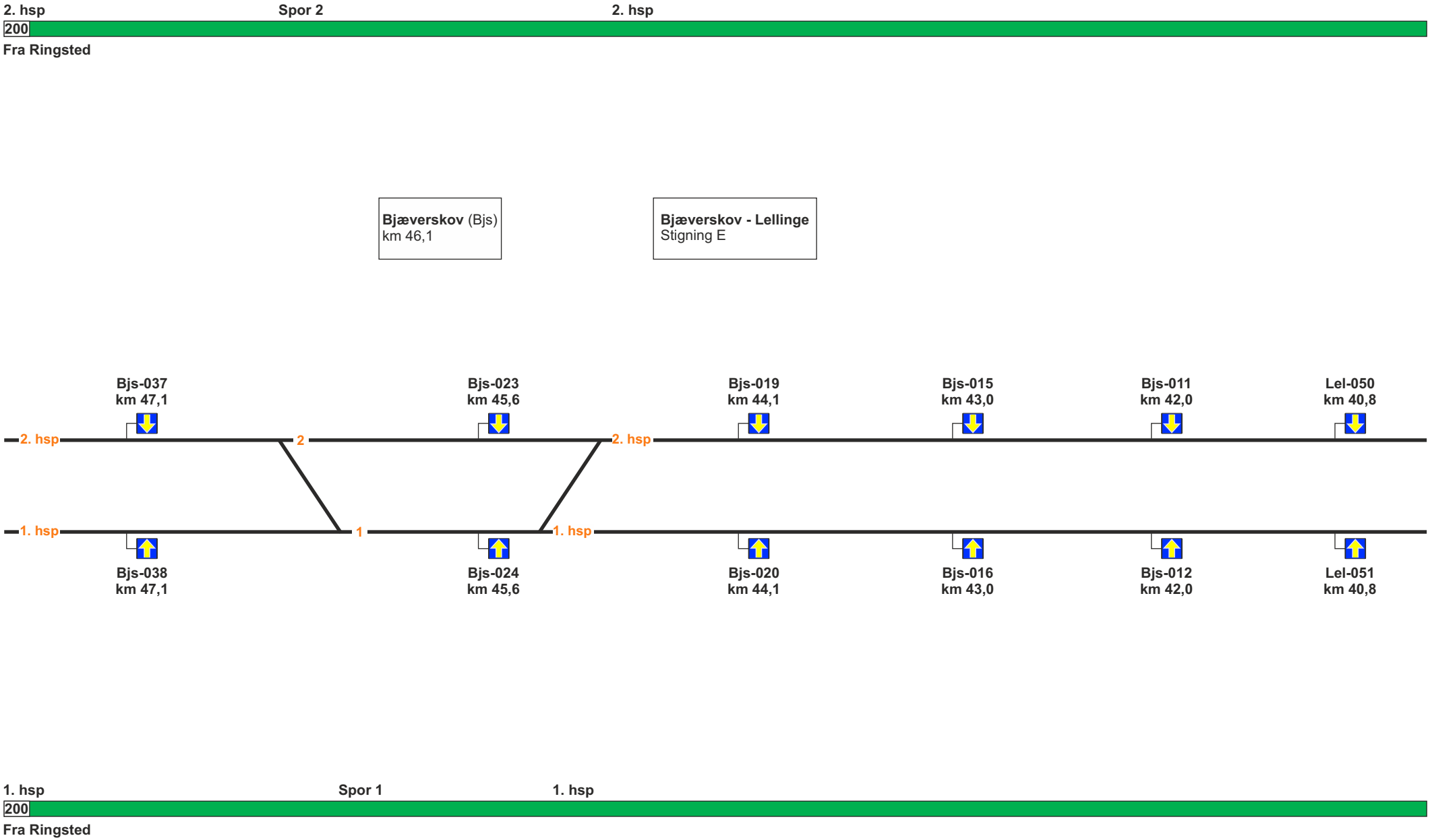
2. hsp
Spor 2
2. hsp
200
Fra Ringsted
Bjæverskov (Bjs)
km 46,1
Bjæverskov - Lellinge
Stigning E
Bjs-037
km 47,1
Bjs-023
km 45,6
Bjs-019
km 44,1
Bjs-015
km 43,0
Bjs-011
km 42,0
Lel-050
km 40,8
2. hsp
2
2. hsp
1. hsp
1
1. hsp
Bjs-038
km 47,1
Bjs-024
km 45,6
Bjs-020
km 44,1
Bjs-016
km 43,0
Bjs-012
km 42,0
Lel-051
km 40,8
1. hsp
Spor 1
1. hsp
200
Fra Ringsted

2. hsp Spor 2 2. hsp

200

Fra Bjæverskov

Lellinge (Lel)
km 39,6

Lellinge - Køge Nord
Stigning F

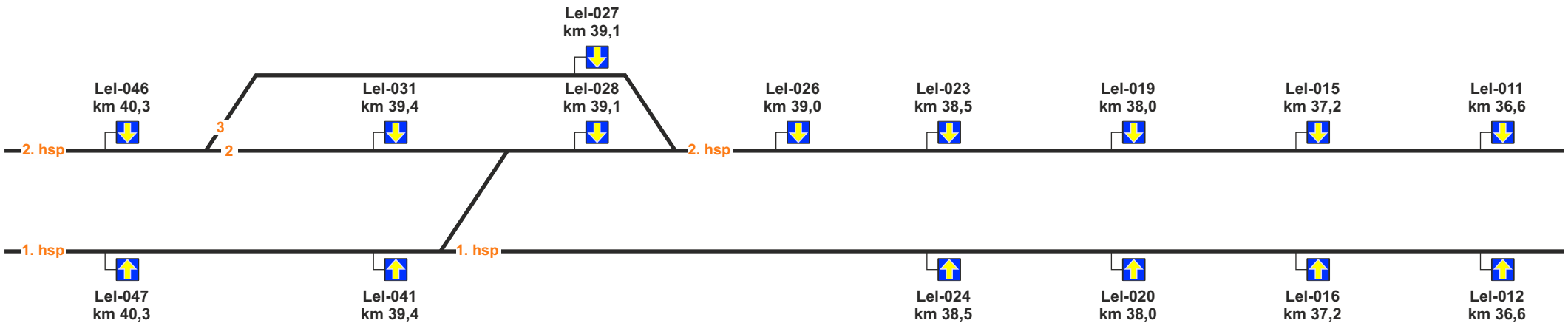

1. hsp

200

Fra Bjæverskov

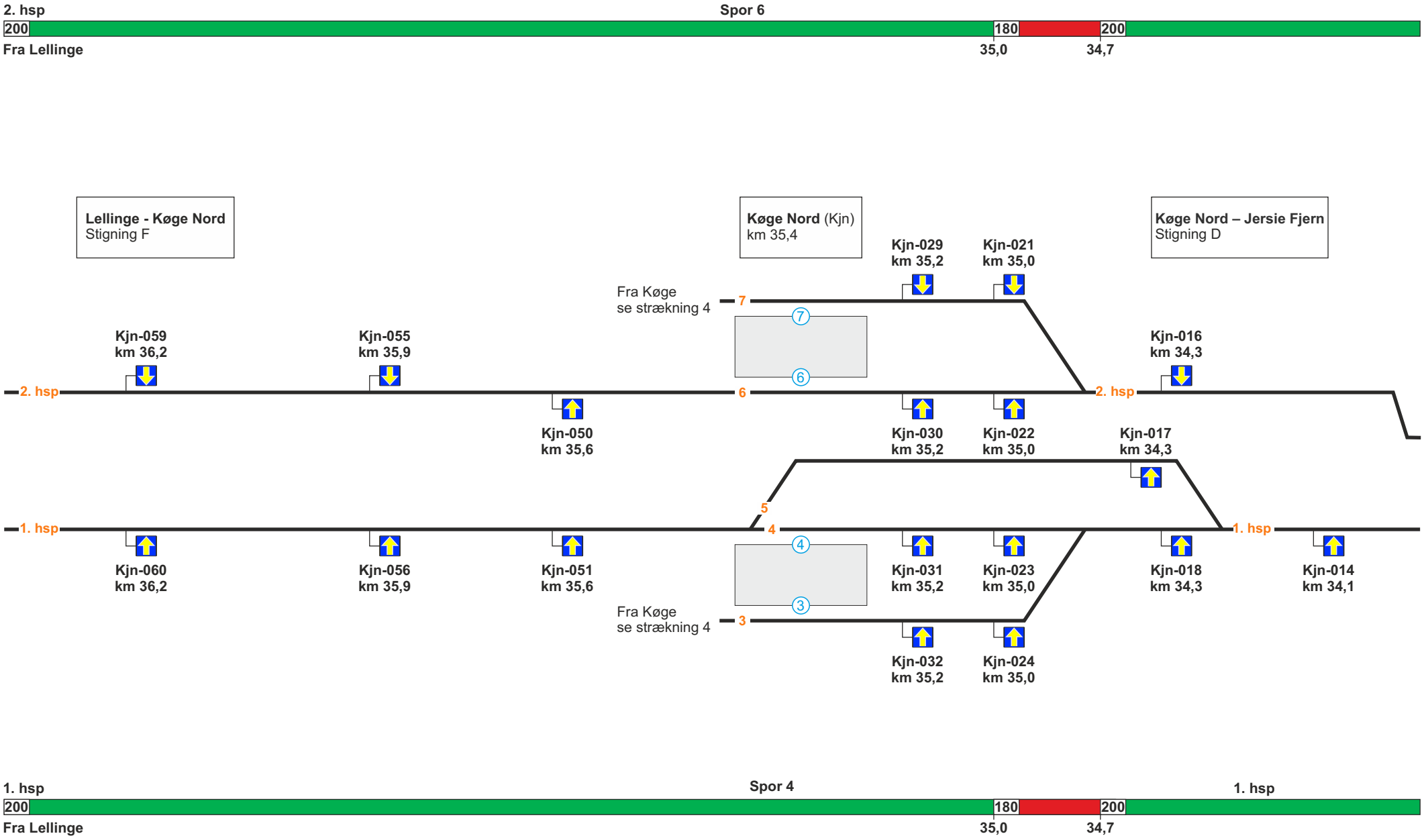

Hastighed spor 3 og spor 7 = 100 km/t	Hastighed spor 5: km 35,5 - 35,2 = 100 km/t	km 35,2 - 34,0 = 120 km/t

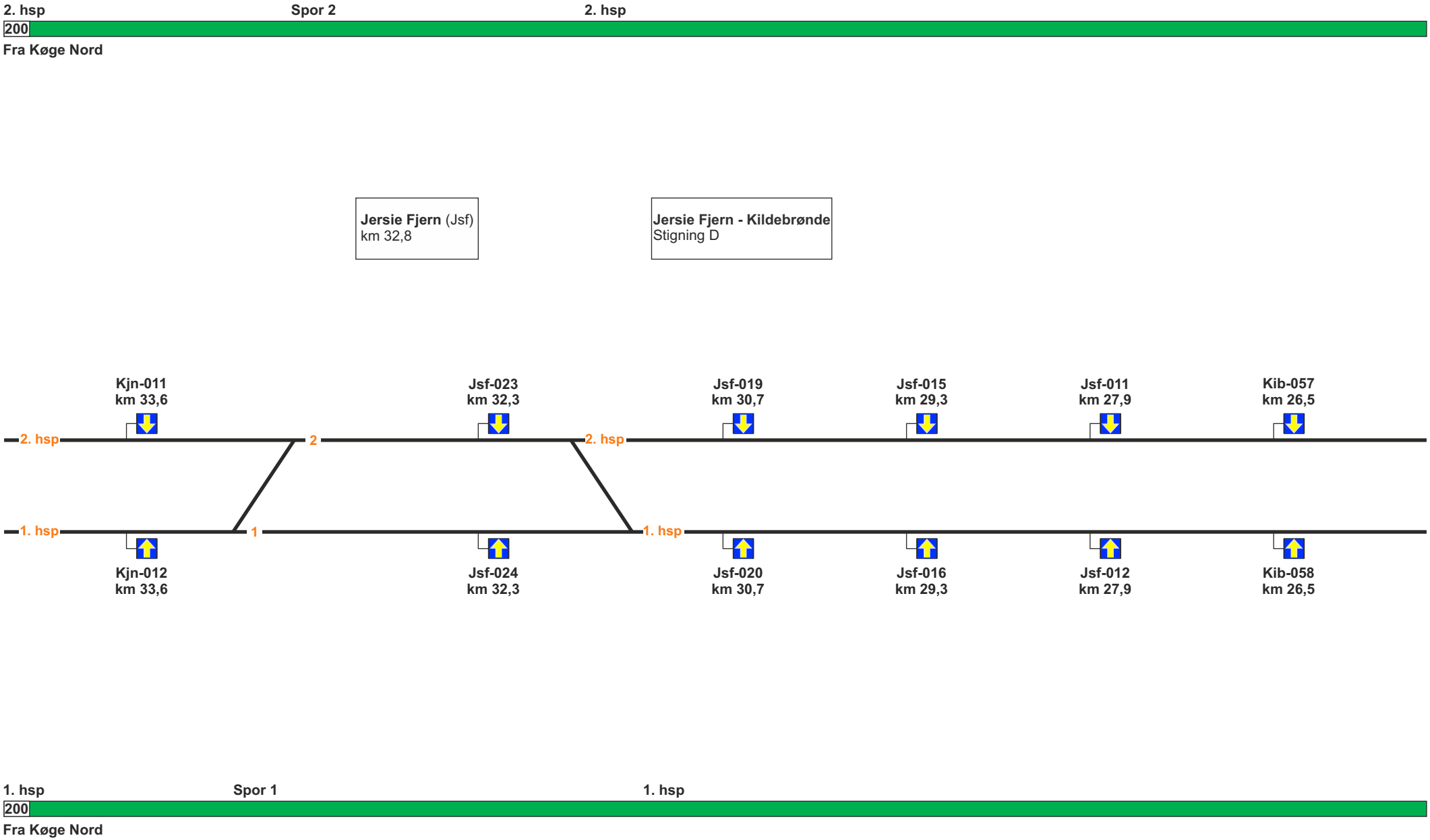
2. hsp
Spor 2
2. hsp
200
Fra Køge Nord
Jersie Fjern (Jsf)
km 32,8
Jersie Fjern - Kildebrønde
Stigning D
Kjn-011
km 33,6
Jsf-023
km 32,3
Jsf-019
km 30,7
Jsf-015
km 29,3
Jsf-011
km 27,9
Kib-057
km 26,5
2. hsp
2
2. hsp
1. hsp
1
1. hsp
Kjn-012
km 33,6
Jsf-024
km 32,3
Jsf-020
km 30,7
Jsf-016
km 29,3
Jsf-012
km 27,9
Kib-058
km 26,5
1. hsp
Spor 1
1. hsp
200
Fra Køge Nord

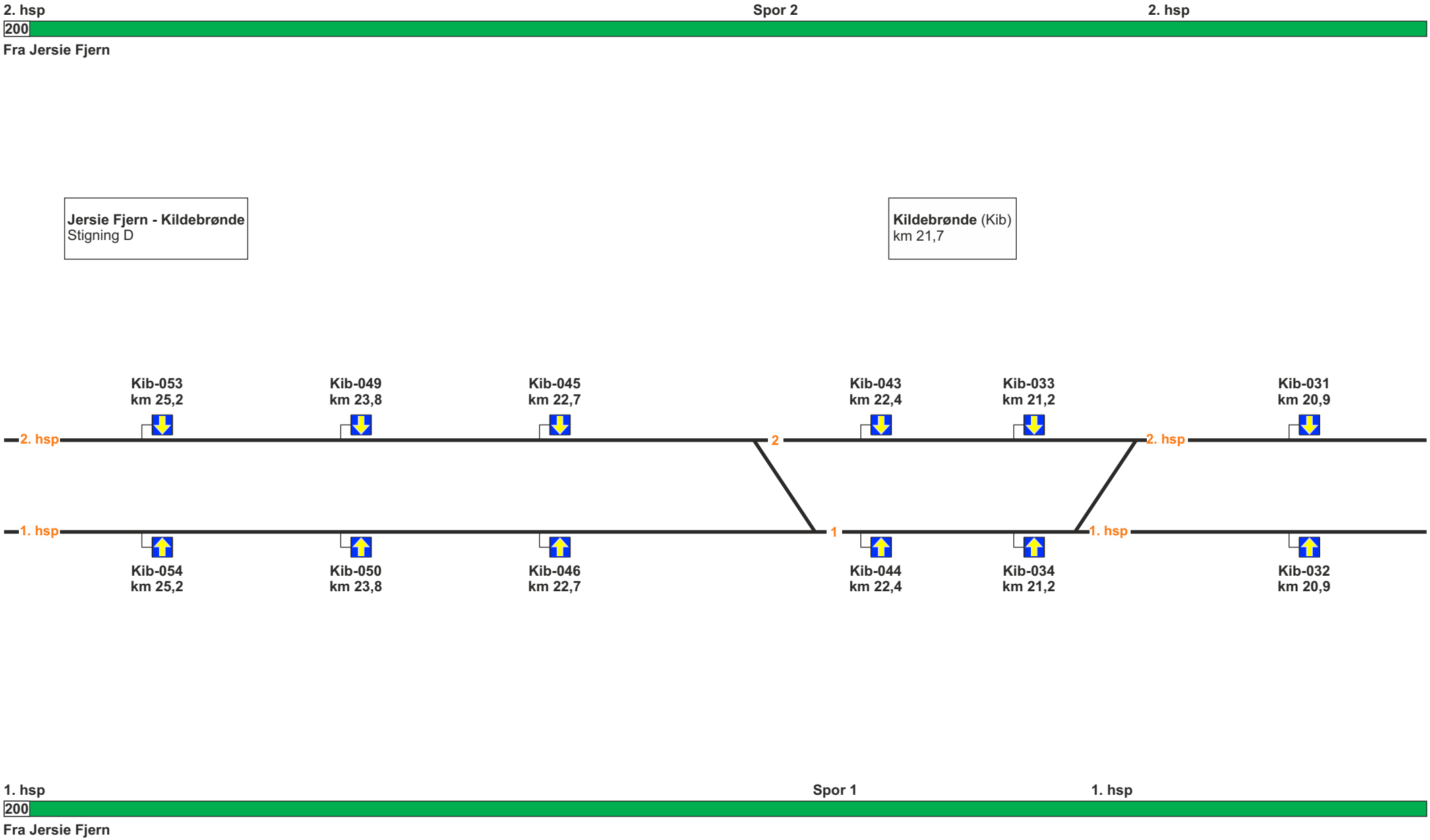
2. hsp
Spor 2
2. hsp
200
Fra Jersie Fjern
Jersie Fjern - Kildebrønde
Stigning D
Kildebrønde (Kib)
km 21,7
Kib-053
km 25,2
Kib-049
km 23,8
Kib-045
km 22,7
Kib-043
km 22,4
Kib-033
km 21,2
Kib-031
km 20,9
2. hsp
2
2. hsp
1. hsp
1
1. hsp
Kib-054
km 25,2
Kib-050
km 23,8
Kib-046
km 22,7
Kib-044
km 22,4
Kib-034
km 21,2
Kib-032
km 20,9
1. hsp
Spor 1
1. hsp
200
Fra Jersie Fjern

2. hsp

200

Fra Kildebrønde

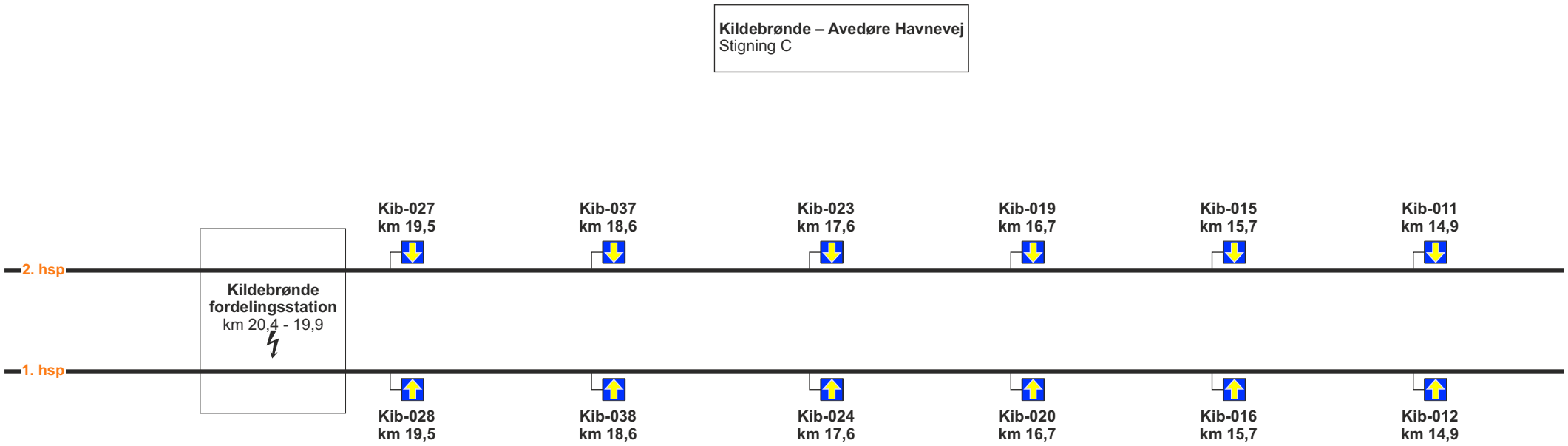

1. hsp

200

Fra Kildebrønde

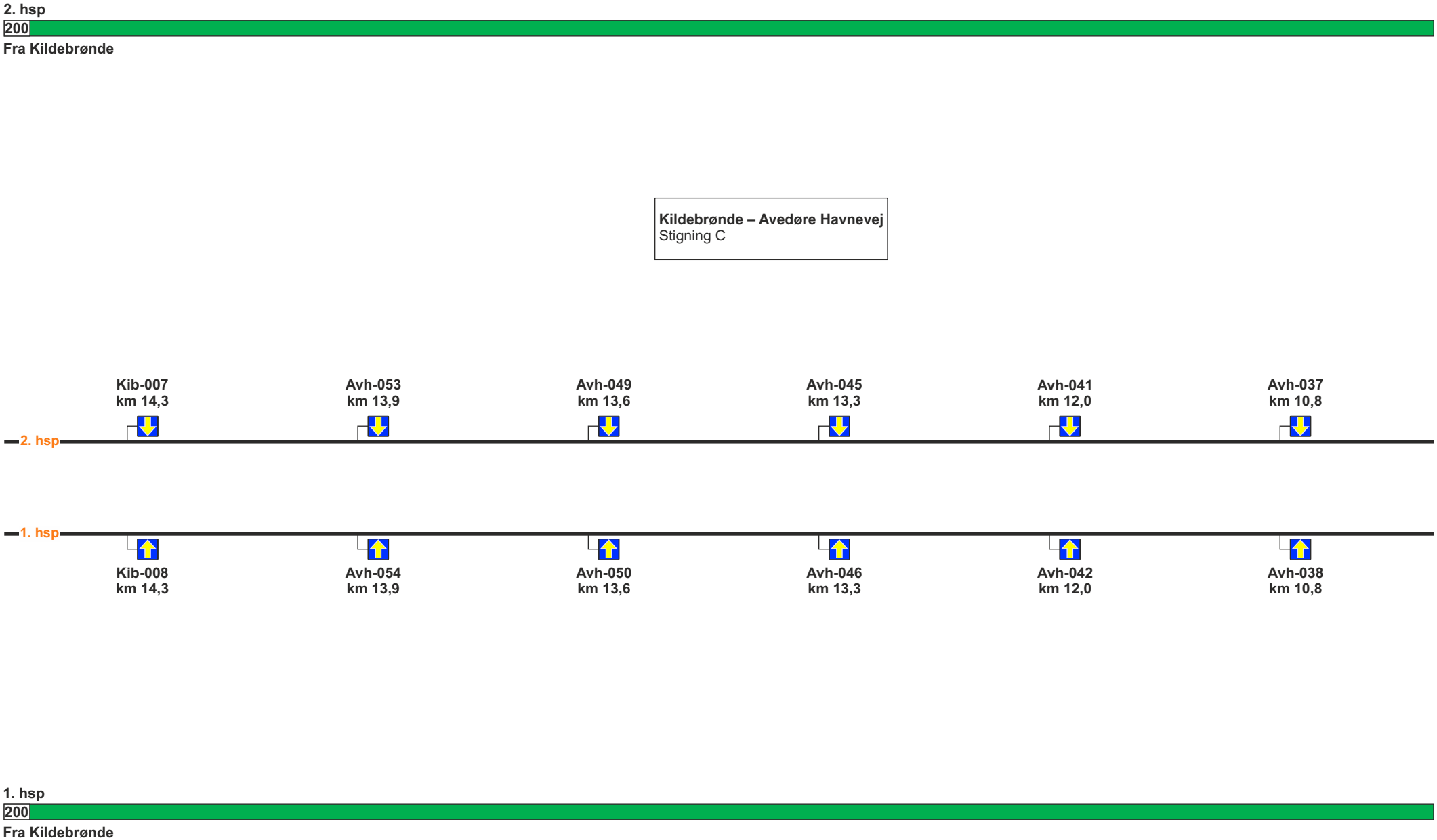
2. hsp
200
Fra Kildebrønde
Kildebrønde – Avedøre Havnevej
Stigning C
Kib-007
km 14,3
Avh-053
km 13,9
Avh-049
km 13,6
Avh-045
km 13,3
Avh-041
km 12,0
Avh-037
km 10,8
2. hsp
1. hsp
Kib-008
km 14,3
Avh-054
km 13,9
Avh-050
km 13,6
Avh-046
km 13,3
Avh-042
km 12,0
Avh-038
km 10,8
1. hsp
200
Fra Kildebrønde

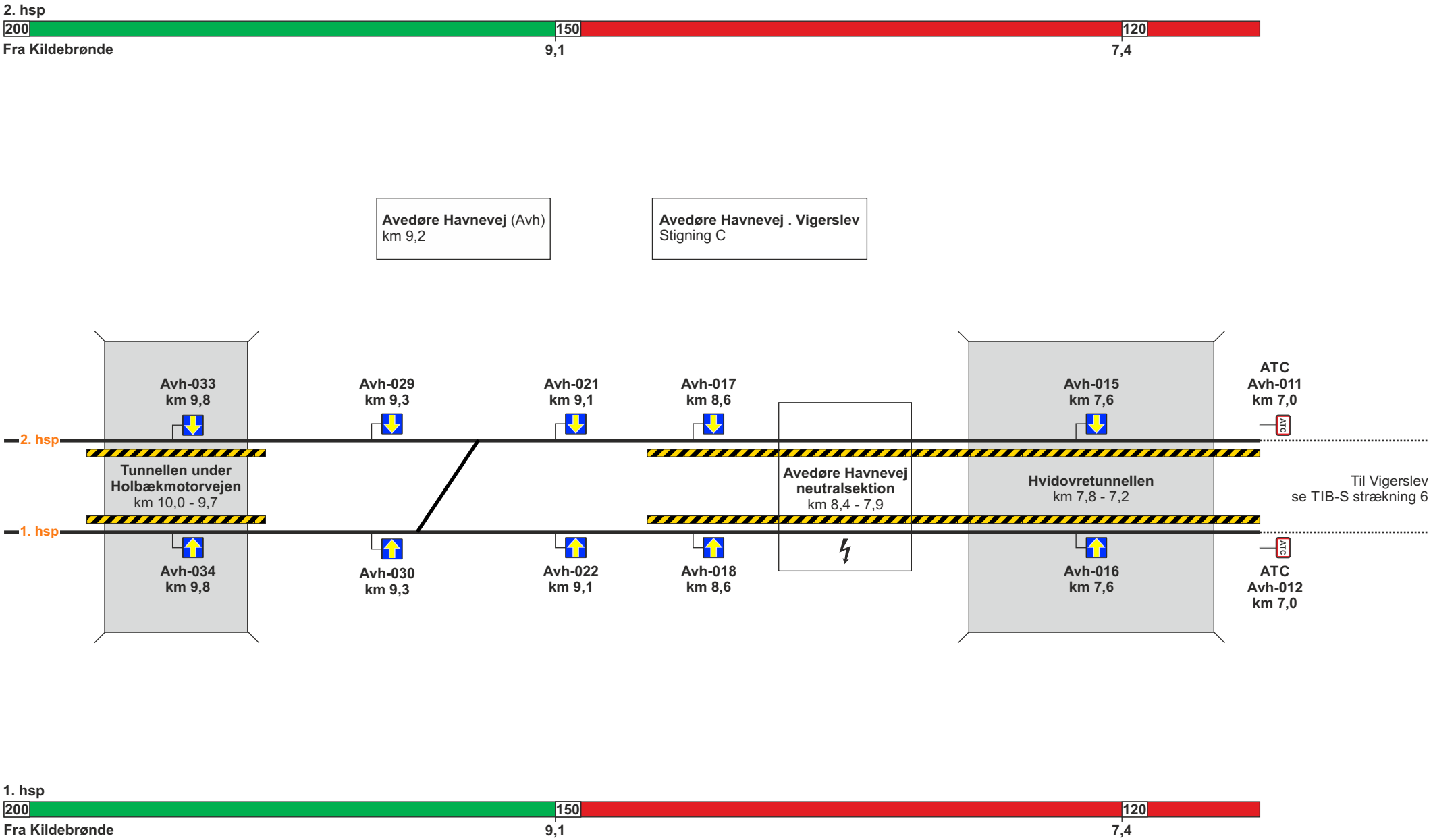
2. hsp
200
150
120
Fra Kildebrønde
9,1
7,4
Avedøre Havnevej (Avh)
km 9,2
Avedøre Havnevej . Vigerslev
Stigning C
Avh-033
km 9,8
Avh-029
km 9,3
Avh-021
km 9,1
Avh-017
km 8,6
Avh-015
km 7,6
ATC
Avh-011
km 7,0
2. hsp
Tunnellen under
Holbækmotorvejen
km 10,0 - 9,7
Avedøre Havnevej
neutralsektion
km 8,4 - 7,9
Hvidovretunnellen
km 7,8 - 7,2
Til Vigerslev
se TIB-S strækning 6
1. hsp
Avh-034
km 9,8
Avh-030
km 9,3
Avh-022
km 9,1
Avh-018
km 8,6
Avh-016
km 7,6
ATC
Avh-012
km 7,0
1. hsp
200
150
120
Fra Kildebrønde
9,1
7,4

21. (Odense) - Svendborg

Strækningshastighed for tog:

Delstrækning	Strækningshastighed (km/t)
(Odense) - Svendborg	120

Telefonoplysninger:

Delstrækning	Telefonnummer
(Odense) - Svendborg	81 99 11 22

RBC oplysninger:

RBC ID: (Odense) - Svendborg	5652690
RBC telefonnummer: (Odense) - Svendborg	56 68 69 90

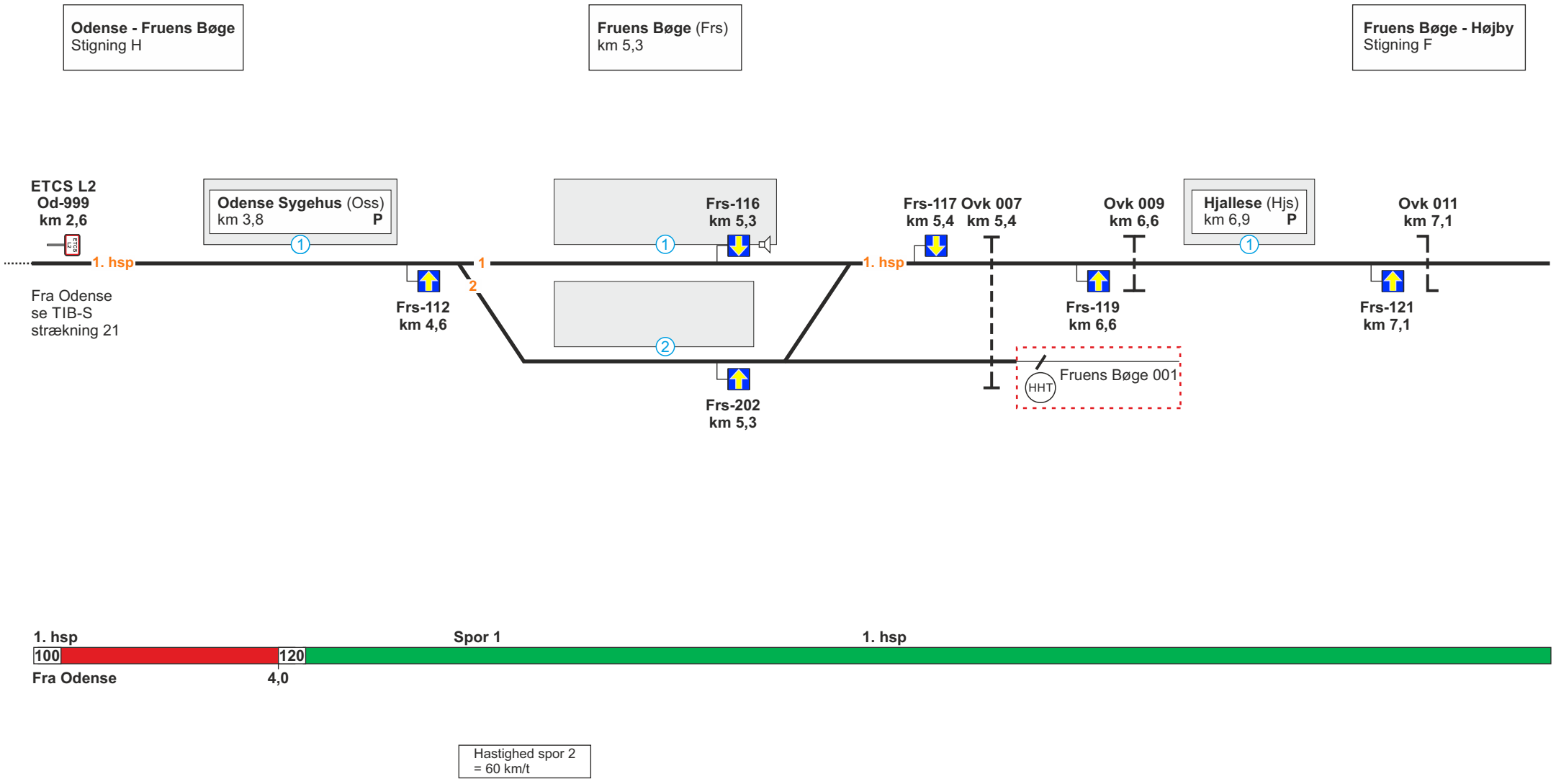
Odense - Fruens Bøge
Stigning H
Fruens Bøge (Frs)
km 5,3
Fruens Bøge - Højby
Stigning F
ETCS L2
Od-999
km 2,6
1. hsp
Fra Odense
se TIB-S
strækning 21
Odense Sygehus (Oss)
km 3,8
P
Frs-112
km 4,6
1
2
Frs-116
km 5,3
Frs-202
km 5,3
Frs-117
km 5,4
Ovk 007
km 5,4
1. hsp
Ovk 009
km 6,6
Frs-119
km 6,6
HHT
Fruens Bøge 001
Hjallese (Hjs)
km 6,9
P
Ovk 011
km 7,1
Frs-121
km 7,1
1. hsp
Spor 1
1. hsp
100
120
Fra Odense
4,0
Hastighed spor 2
= 60 km/t

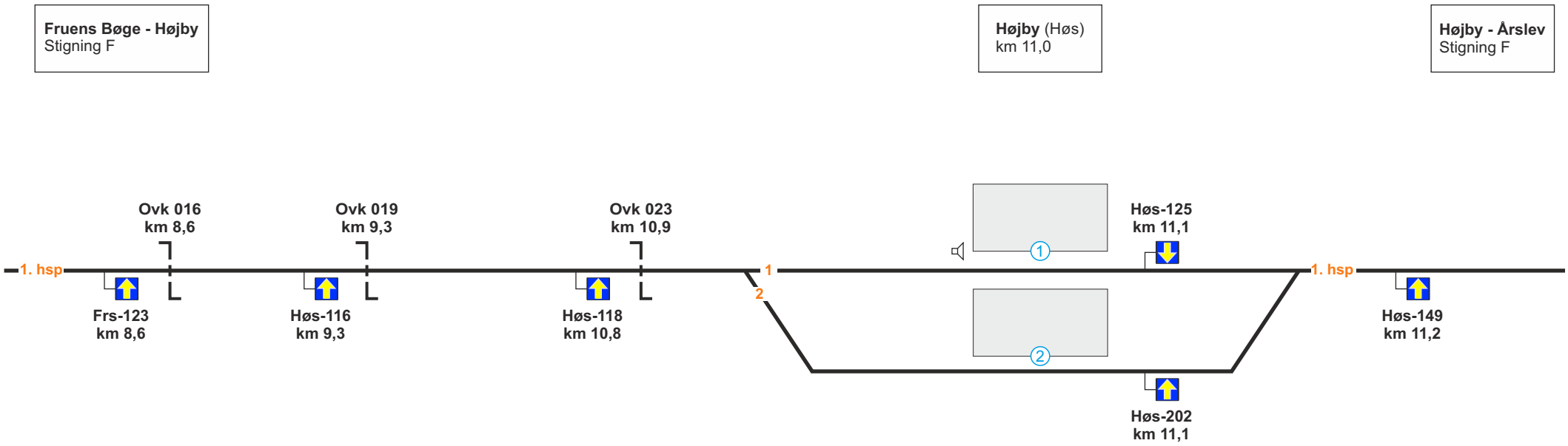

1. hsp — Spor 1 — 1. hsp

120

Fra Fruens Bøge

Hastighed spor 2:	km 10,9 - 11,0 = 40 km/t km 11,0 - 11,2 = 60 km/t

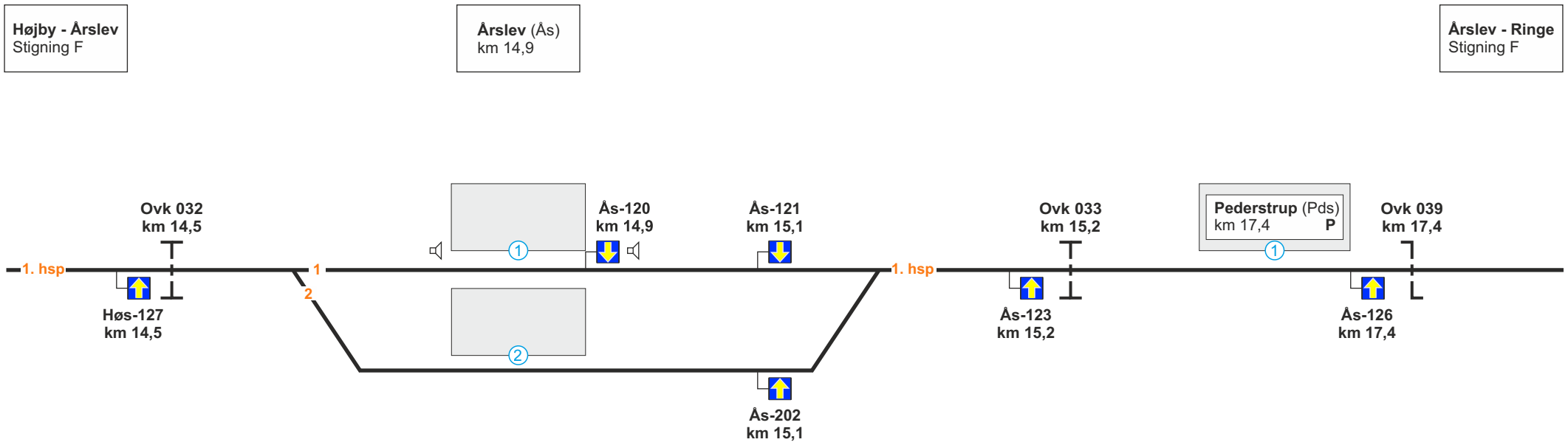

1. hsp — Spor 1 — 1. hsp

120

Fra Højby

Hastighed spor 2
= 60 km/t

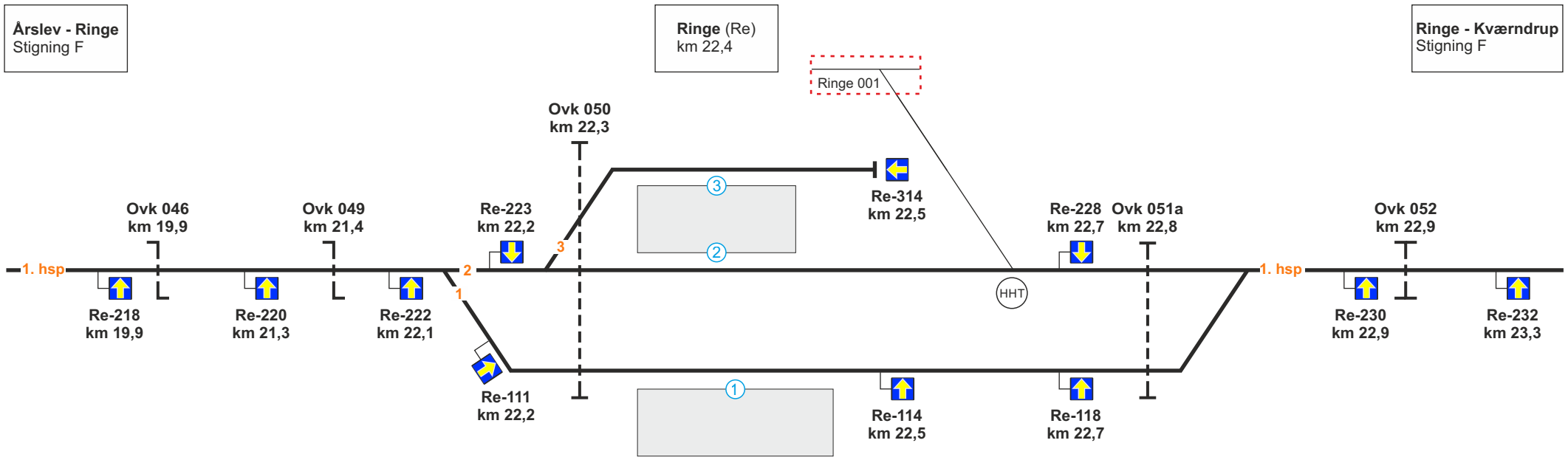



Hastighed spor 1 = 60 km/t
Hastighed spor 3 = 40 km/t

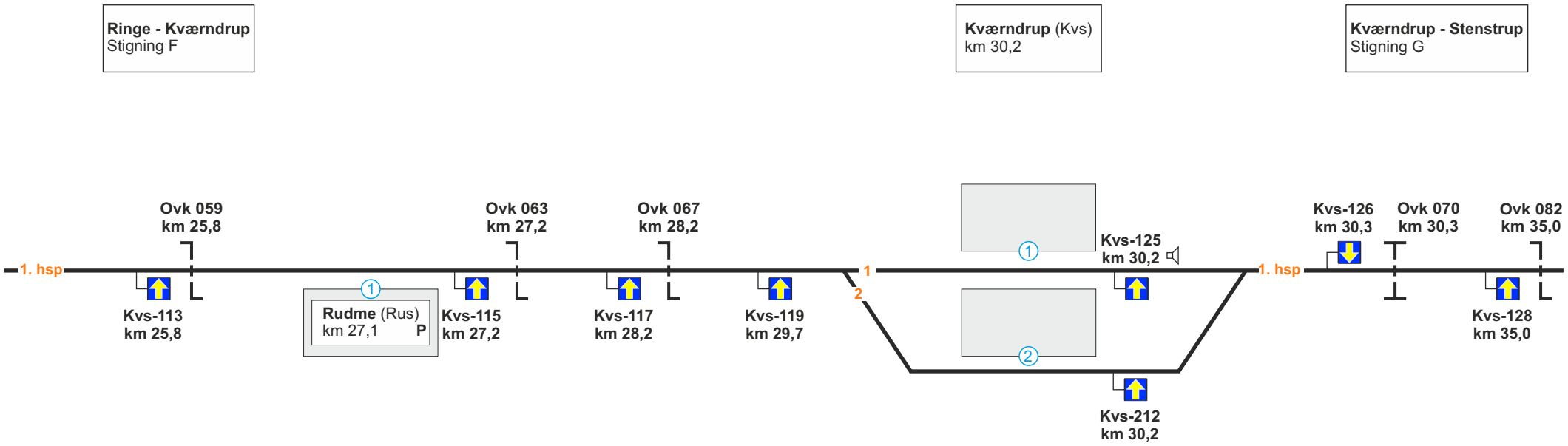

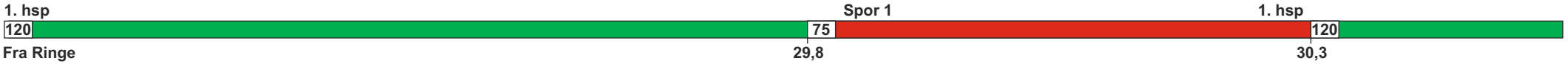

Hastighed spor 2
= 60 km/t

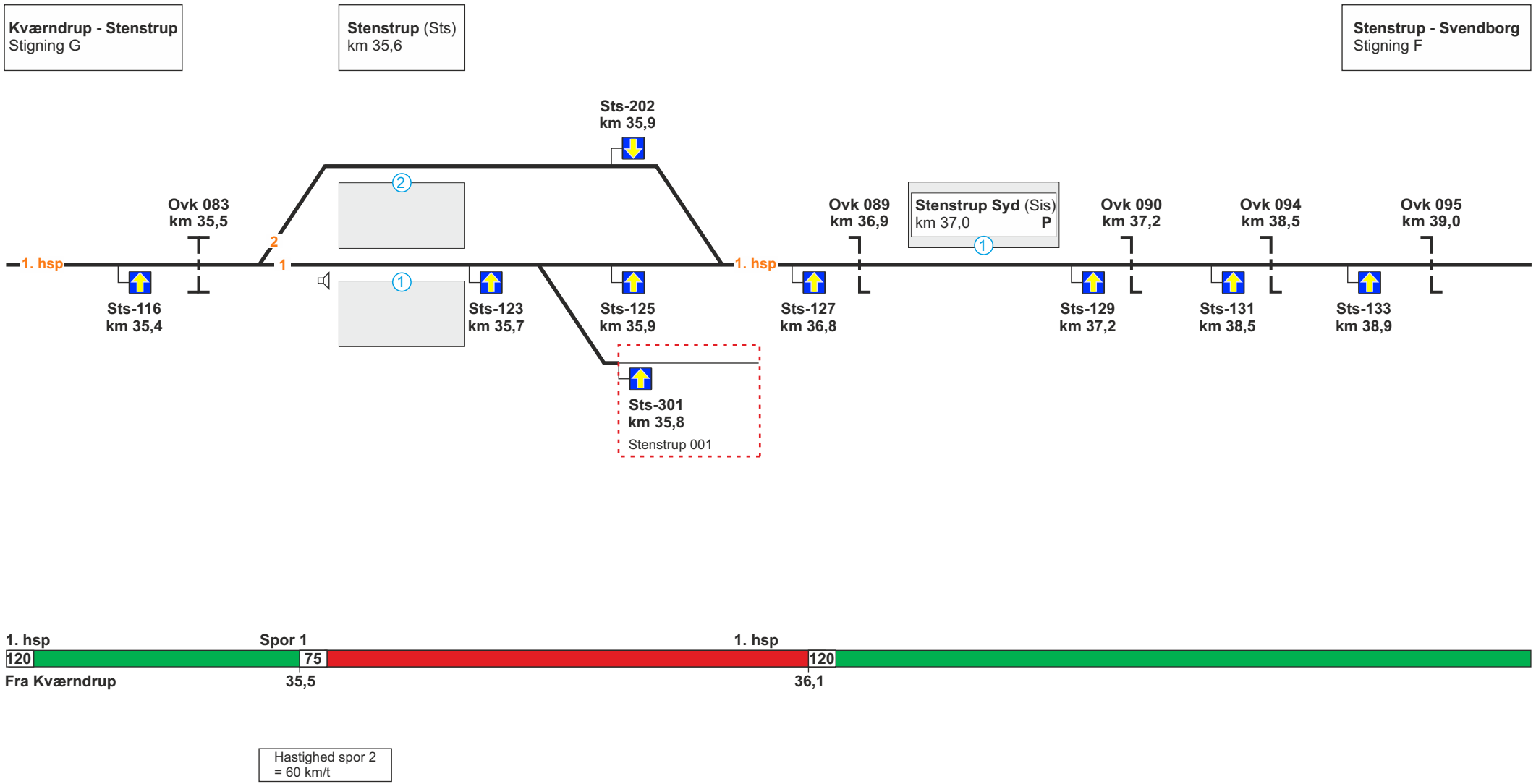
Kværndrup - Stenstrup
Stigning G
Stenstrup (Sts)
km 35,6
Stenstrup - Svendborg
Stigning F
Sts-202
km 35,9
Ovk 083
km 35,5
Ovk 089
km 36,9
Stenstrup Syd (Sis)
km 37,0
P
Ovk 090
km 37,2
Ovk 094
km 38,5
Ovk 095
km 39,0
1. hsp
2
1
1. hsp
Sts-116
km 35,4
Sts-123
km 35,7
Sts-125
km 35,9
Sts-127
km 36,8
Sts-129
km 37,2
Sts-131
km 38,5
Sts-133
km 38,9
Sts-301
km 35,8
Stenstrup 001
1. hsp
Spor 1
1. hsp
120
75
120
Fra Kværndrup
35,5
36,1
Hastighed spor 2
= 60 km/t

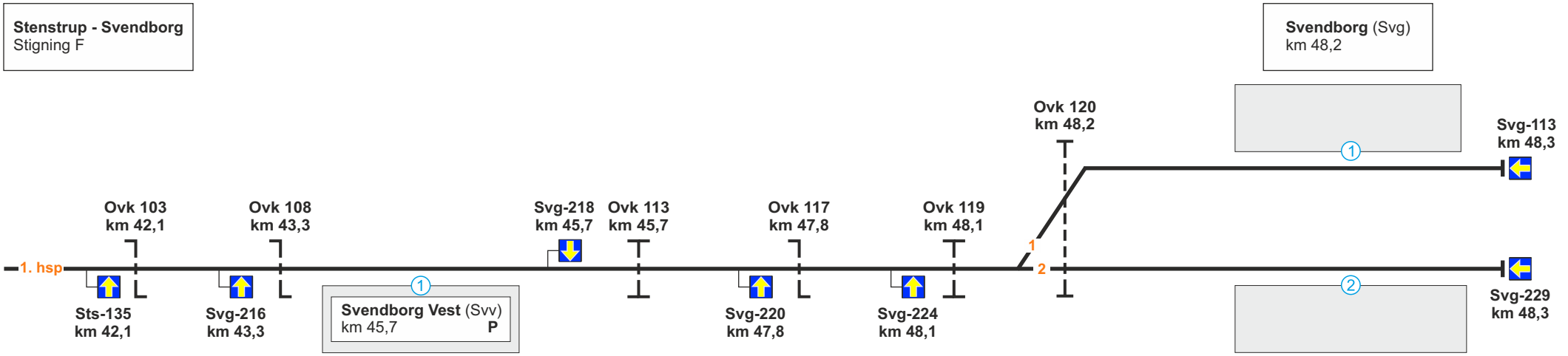

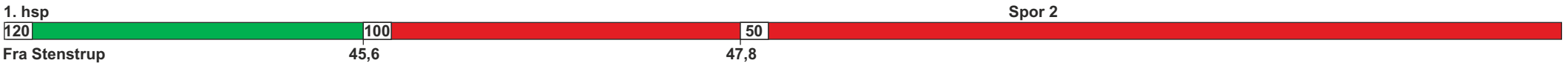

Hastighed spor 1
= 50 km/t

Svendborg (Svg)
km 48,2

Svendborg - Stenstrup
Stigning F

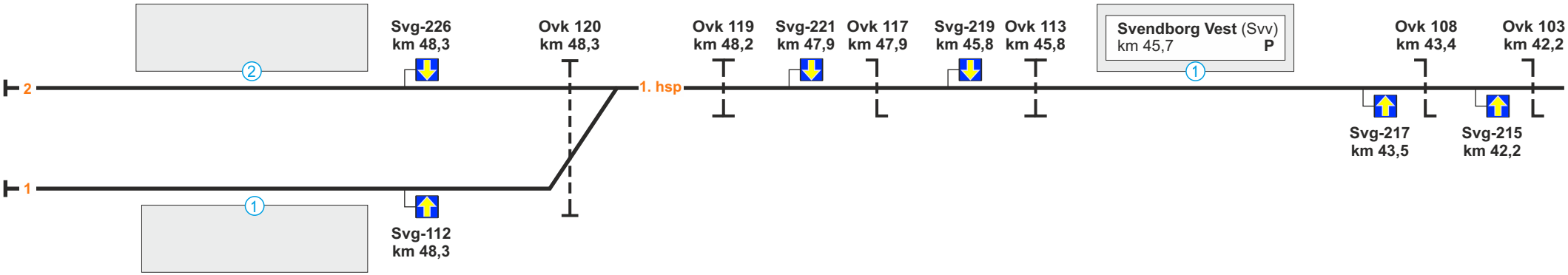

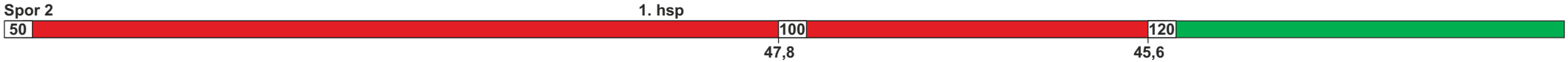

Hastighed spor 1
= 50 km/t

Svendborg - Stenstrup
Stigning F

Stenstrup (Sts)
km 35,7

Stenstrup - Kværndrup
Stigning F

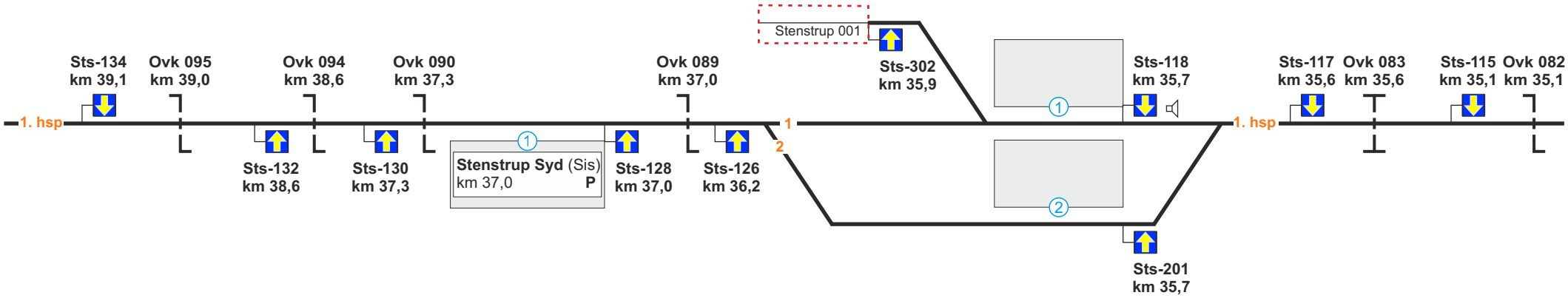

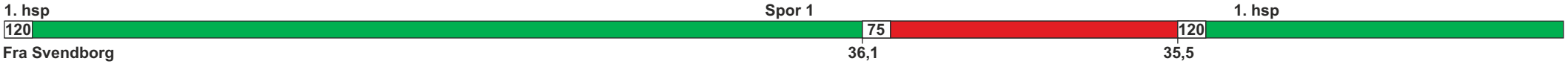

Hastighed spor 2
= 60 km/t

Stenstrup - Kværndrup
Stigning F

Kværndrup (Kvs)
km 30,2

Kværndrup - Ringe
Stigning G

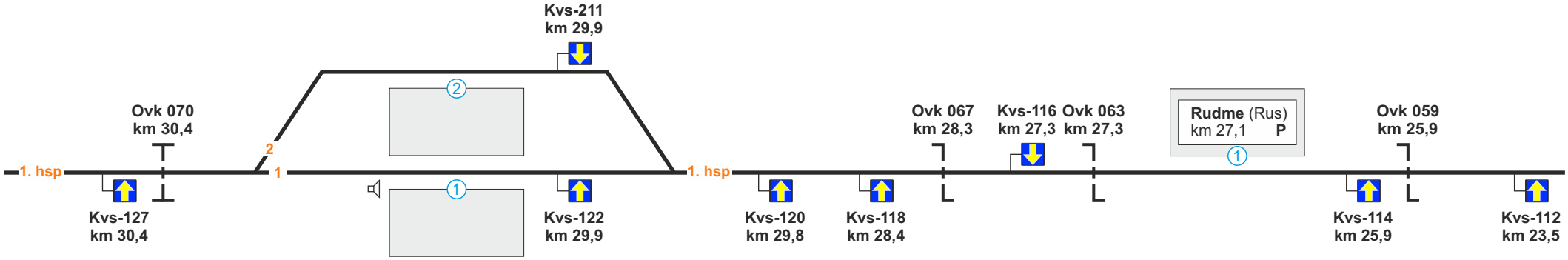

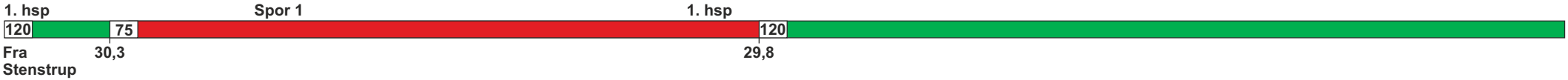

Hastighed spor 2
= 60 km/t

Kværndrup - Ringe
Stigning G

Ringe (Re)
km 22,4

Ringe - Årslev
Stigning L

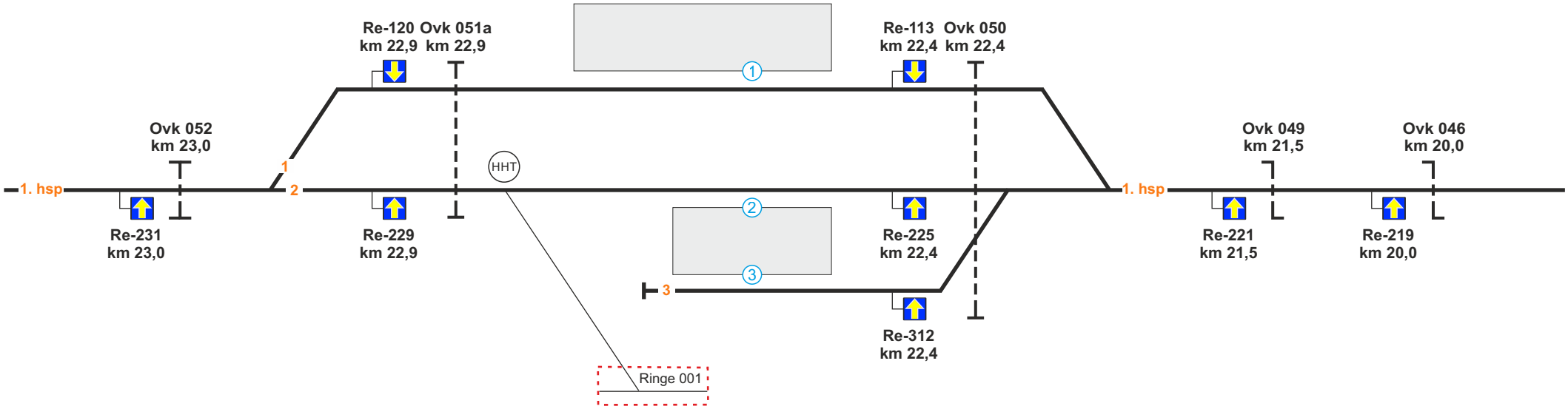



Hastighed spor 1 = 60 km/t
Hastighed spor 3 = 40 km/t

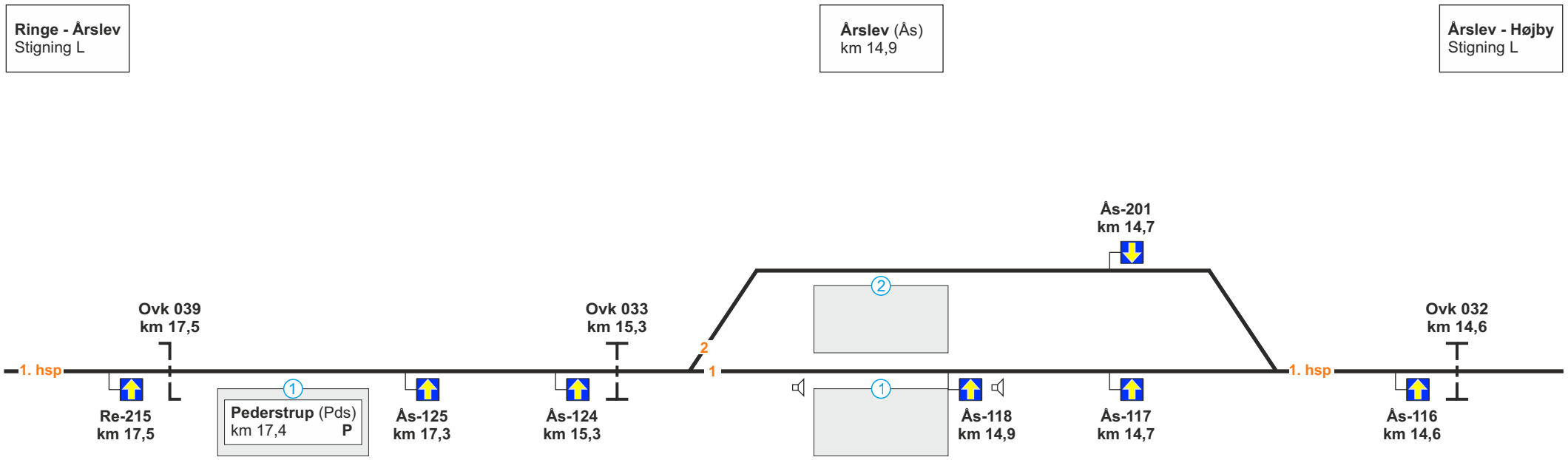

1. hsp — Spor 1 — 1. hsp

120

Fra Ringe

Hastighed spor 2
= 60 km/t

Årslev - Højby
Stigning L

Højby (Høs)
km 11,0

Højby - Fruens Bøge
Stigning L

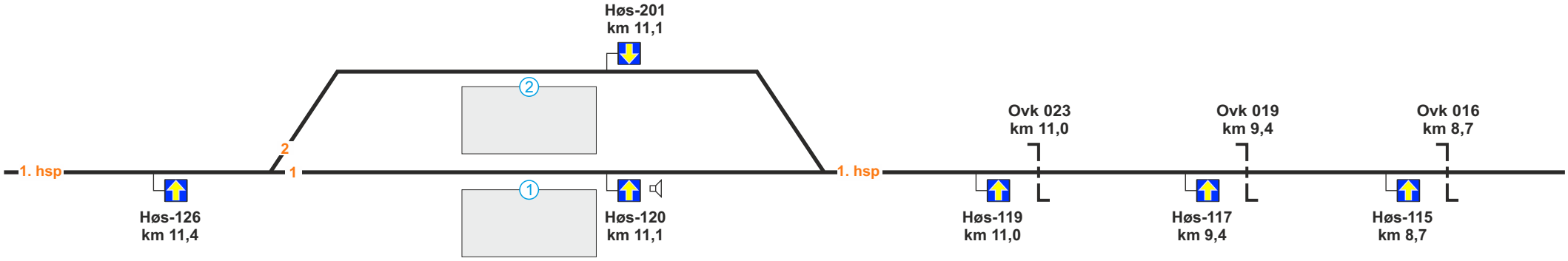



Hastighed spor 2:	km 11,2 - 11,0 = 60 km/t km 11,0 - 10,9 = 40 km/t

Højby - Fruens Bøge
Stigning L

Fruens Bøge (Frs)
km 5,3

Fruens Bøge - Odense
Stigning G

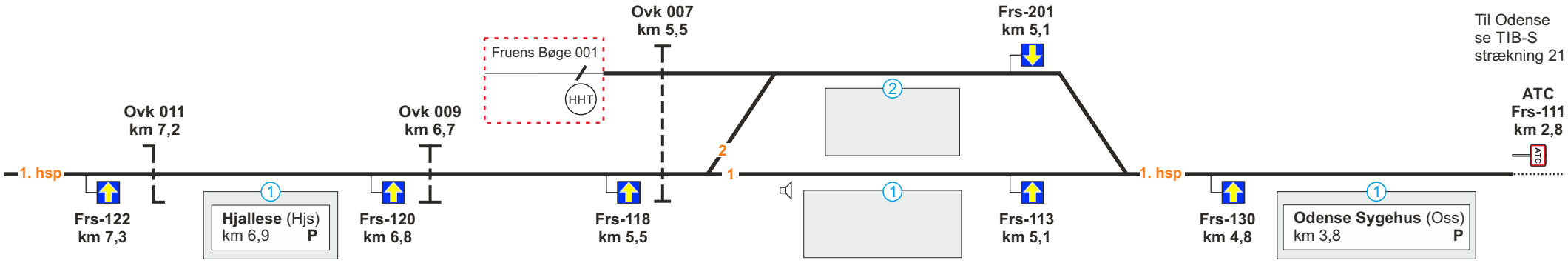



Hastighed spor 2
= 60 km/t

23. (Fredericia) - Aarhus H

Strækningshastighed for tog:

Delstrækning	Strækningshastighed (km/t)
(Fredericia) - Vejle	160
Vejle - Horsens	180
Horsens - Aarhus H	160

Telefonoplysninger:

Delstrækning	Telefonnummer
(Fredericia) - Vejle	81 99 11 23
(Vejle) - (Aarhus H)	81 99 11 56
Aarhus H	81 99 11 40

RBC oplysninger:

RBC ID: (Fredericia) - (Skanderborg)	5636099
RBC telefonnummer: (Fredericia) - (Skanderborg)	56 68 68 03
RBC ID: Skanderborg - Aarhus H	5636097
RBC telefonnummer: Skanderborg - Aarhus H	56 68 68 01

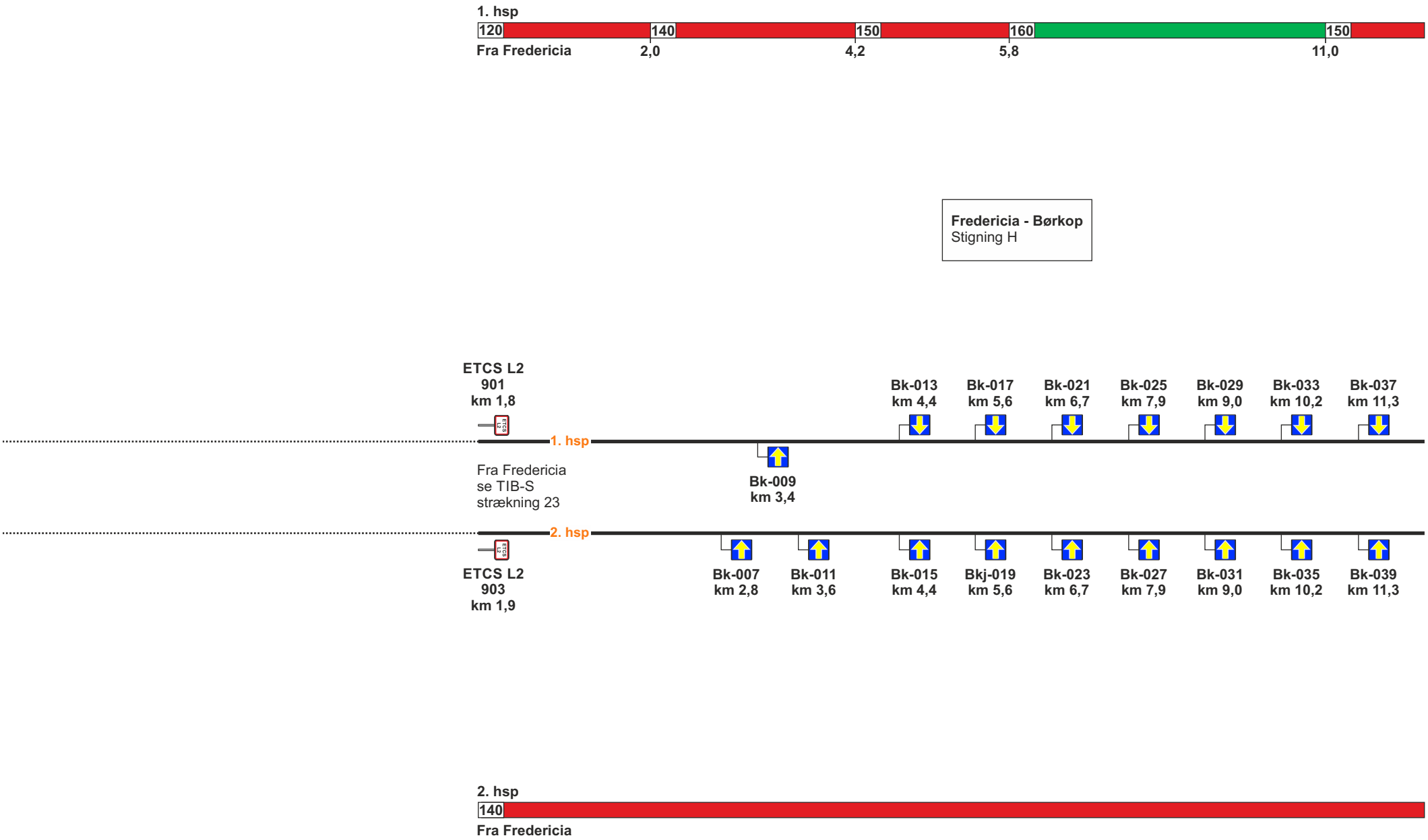
1. hsp
120
140
150
160
150
Fra Fredericia
2,0
4,2
5,8
11,0
Fredericia - Børkop
Stigning H
ETCS L2
901
km 1,8
Bk-013
km 4,4
Bk-017
km 5,6
Bk-021
km 6,7
Bk-025
km 7,9
Bk-029
km 9,0
Bk-033
km 10,2
Bk-037
km 11,3
1. hsp
Fra Fredericia
se TIB-S
strækning 23
Bk-009
km 3,4
2. hsp
ETCS L2
903
km 1,9
Bk-007
km 2,8
Bk-011
km 3,6
Bk-015
km 4,4
Bkj-019
km 5,6
Bk-023
km 6,7
Bk-027
km 7,9
Bk-031
km 9,0
Bk-035
km 10,2
Bk-039
km 11,3
2. hsp
140
Fra Fredericia

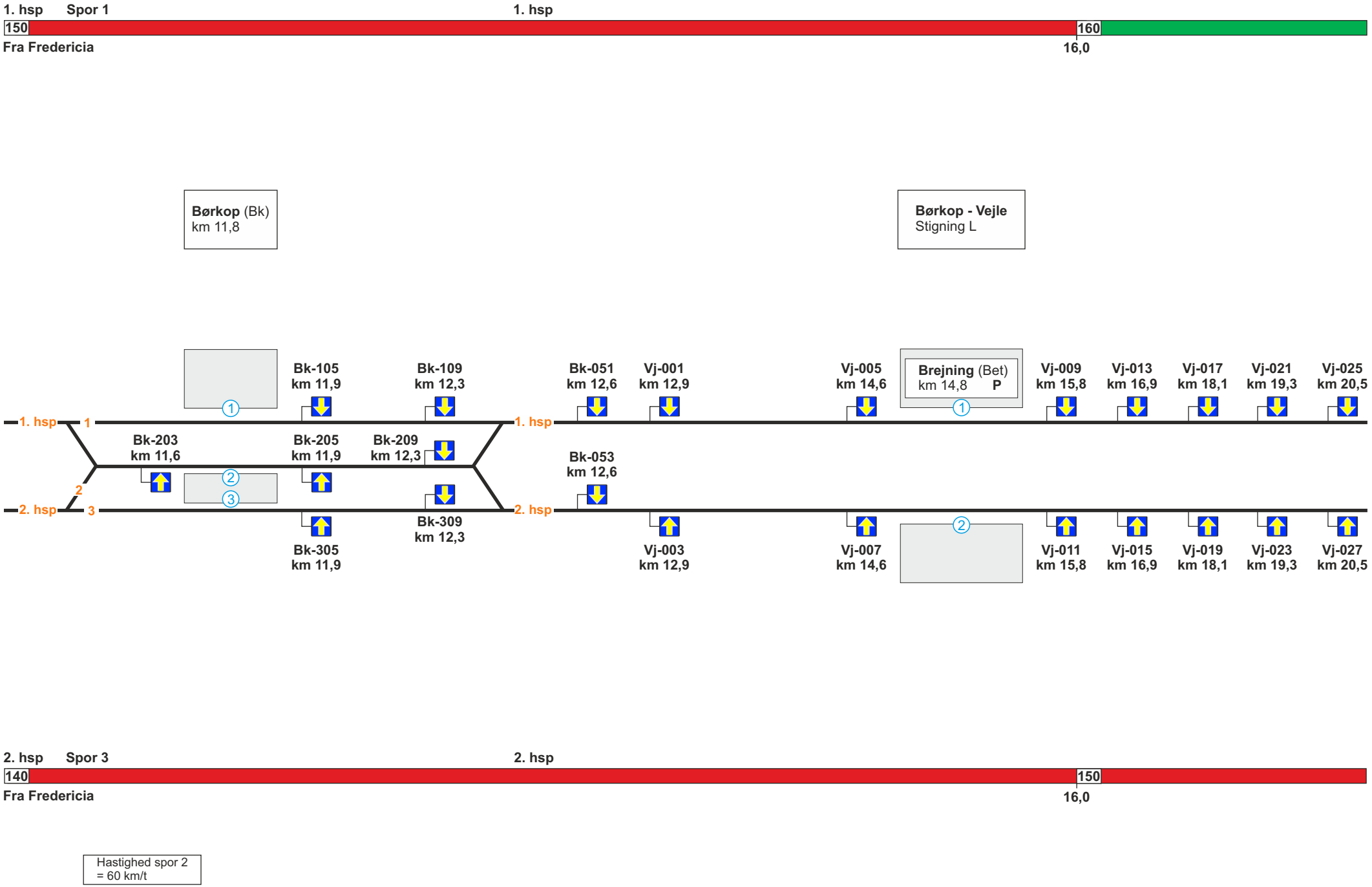
1. hsp Spor 1
1. hsp
150
160
Fra Fredericia
16,0
Børkop (Bk)
km 11,8
Børkop - Vejle
Stigning L
Bk-105
km 11,9
Bk-109
km 12,3
Bk-051
km 12,6
Vj-001
km 12,9
Vj-005
km 14,6
Brejning (Bet)
km 14,8 P
Vj-009
km 15,8
Vj-013
km 16,9
Vj-017
km 18,1
Vj-021
km 19,3
Vj-025
km 20,5
1. hsp
1
Bk-203
km 11,6
Bk-205
km 11,9
Bk-209
km 12,3
Bk-053
km 12,6
2
2. hsp
3
Bk-305
km 11,9
Bk-309
km 12,3
Vj-003
km 12,9
Vj-007
km 14,6
Vj-011
km 15,8
Vj-015
km 16,9
Vj-019
km 18,1
Vj-023
km 19,3
Vj-027
km 20,5
2. hsp
2. hsp Spor 3
140
150
Fra Fredericia
16,0
Hastighed spor 2
= 60 km/t



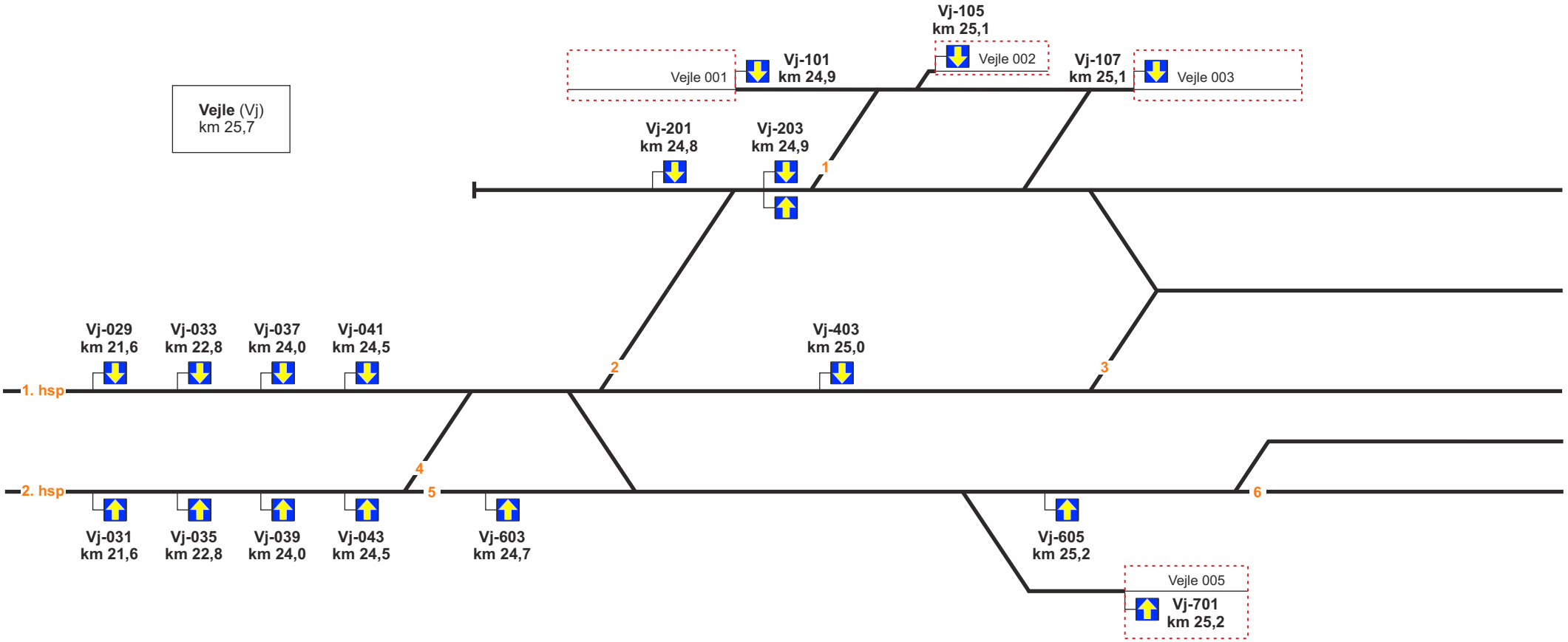



Hastighed spor 1 = 10 km/t	Hastighed spor 3 = 60 km/t
Hastighed spor 2 = 40 km/t	Hastighed spor 6 = 70 km/t

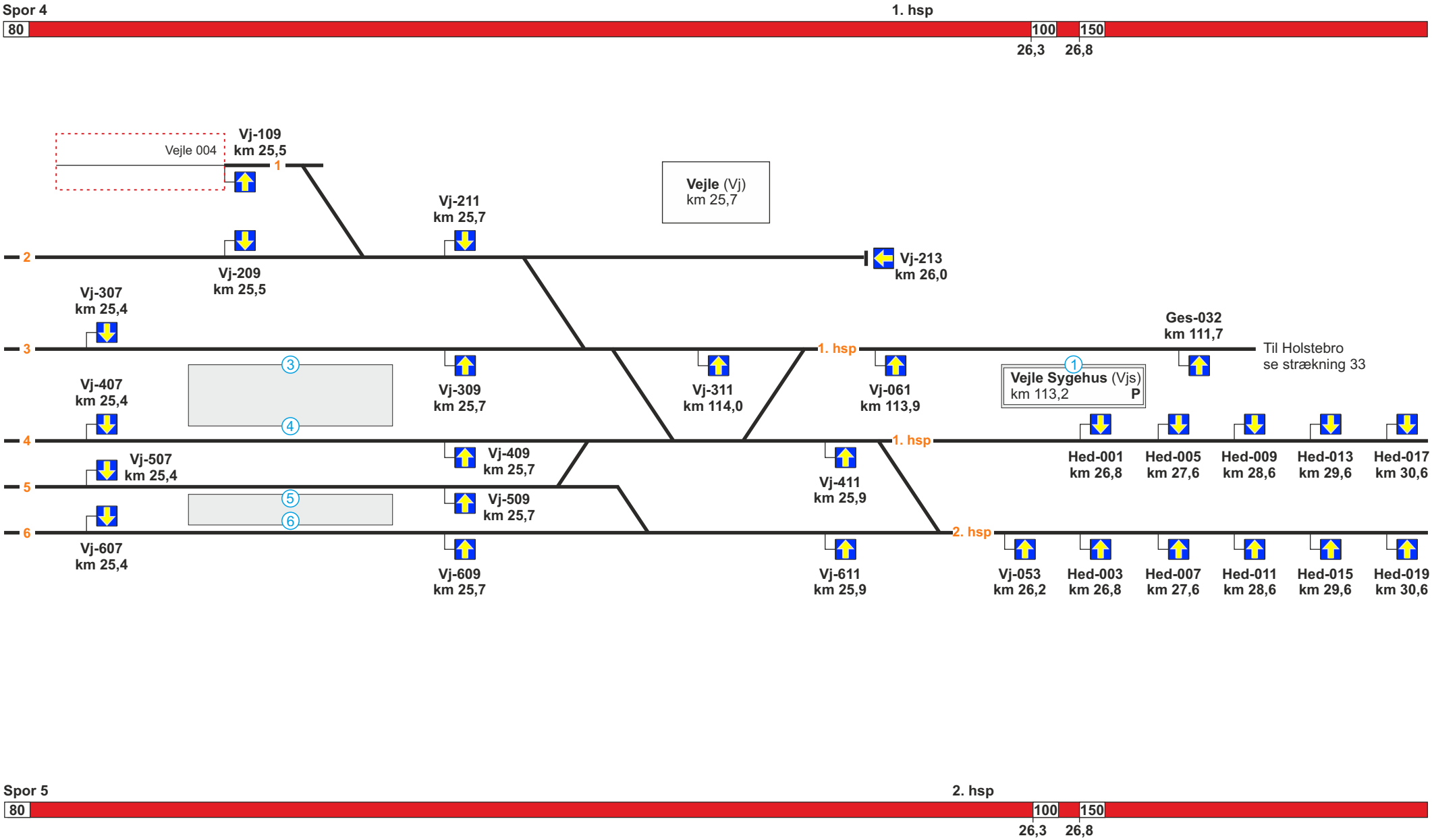

Hastighed spor 1 = 10 km/t	km 25,2 - 25,7 = 40 km/t	Hastighed spor 3 = 60 km/t
Hastighed spor 2:	km 25,7 - 26,0 = 10 km/t	Hastighed spor 6 = 70 km/t

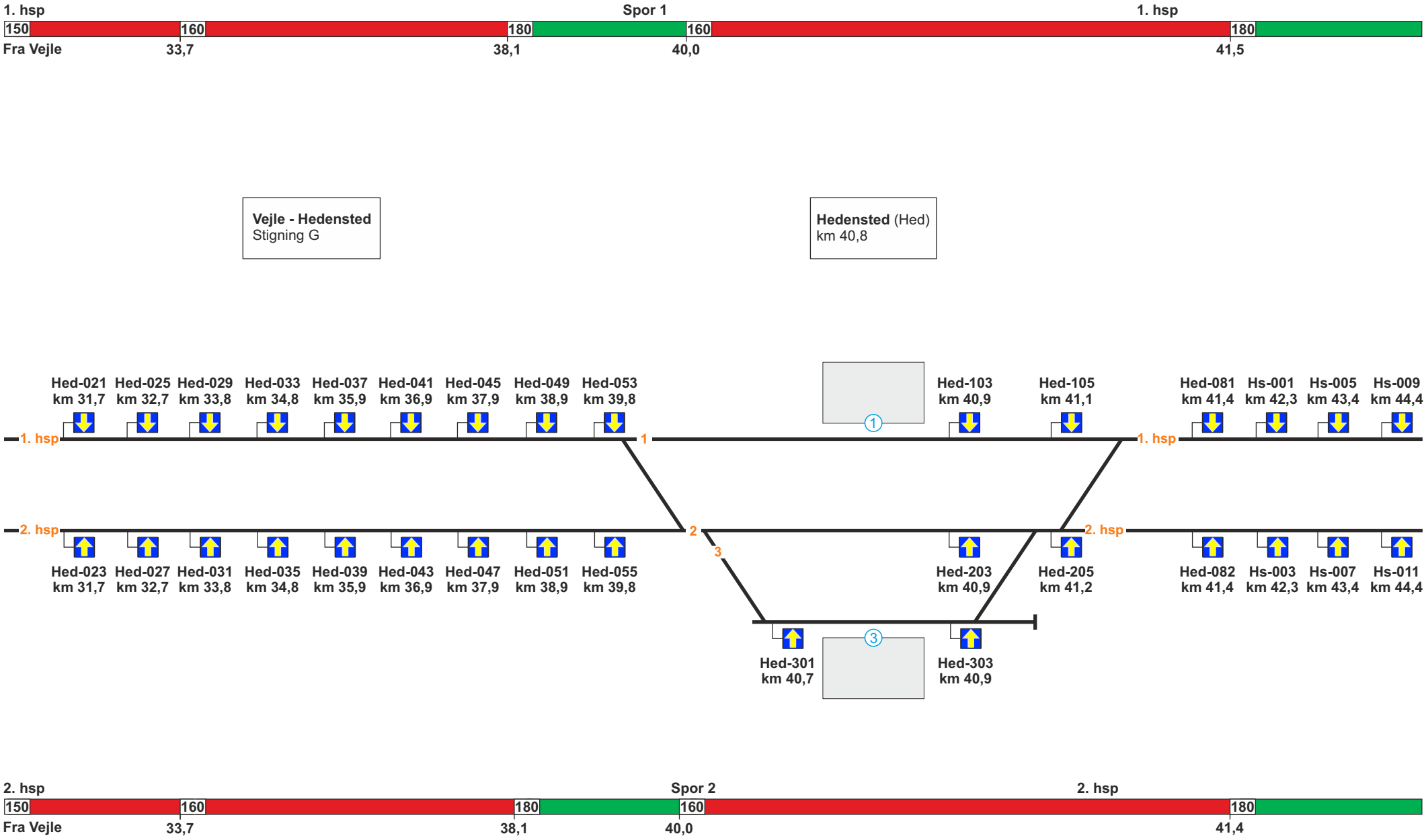
1. hsp
Spor 1
1. hsp
150
160
180
160
180
Fra Vejle
33,7
38,1
40,0
41,5
Vejle - Hedensted
Stigning G
Hedensted (Hed)
km 40,8
Hed-021 km 31,7
Hed-025 km 32,7
Hed-029 km 33,8
Hed-033 km 34,8
Hed-037 km 35,9
Hed-041 km 36,9
Hed-045 km 37,9
Hed-049 km 38,9
Hed-053 km 39,8
Hed-103 km 40,9
Hed-105 km 41,1
Hed-081 km 41,4
Hs-001 km 42,3
Hs-005 km 43,4
Hs-009 km 44,4
1. hsp
1
1. hsp
2. hsp
2
3
2. hsp
Hed-023 km 31,7
Hed-027 km 32,7
Hed-031 km 33,8
Hed-035 km 34,8
Hed-039 km 35,9
Hed-043 km 36,9
Hed-047 km 37,9
Hed-051 km 38,9
Hed-055 km 39,8
Hed-203 km 40,9
Hed-205 km 41,2
Hed-082 km 41,4
Hs-003 km 42,3
Hs-007 km 43,4
Hs-011 km 44,4
Hed-301 km 40,7
Hed-303 km 40,9
2. hsp
Spor 2
2. hsp
150
160
180
160
180
Fra Vejle
33,7
38,1
40,0
41,4
Hastighed spor 3 = 60 km/t
Hastighed spor 2 = 60 km/t

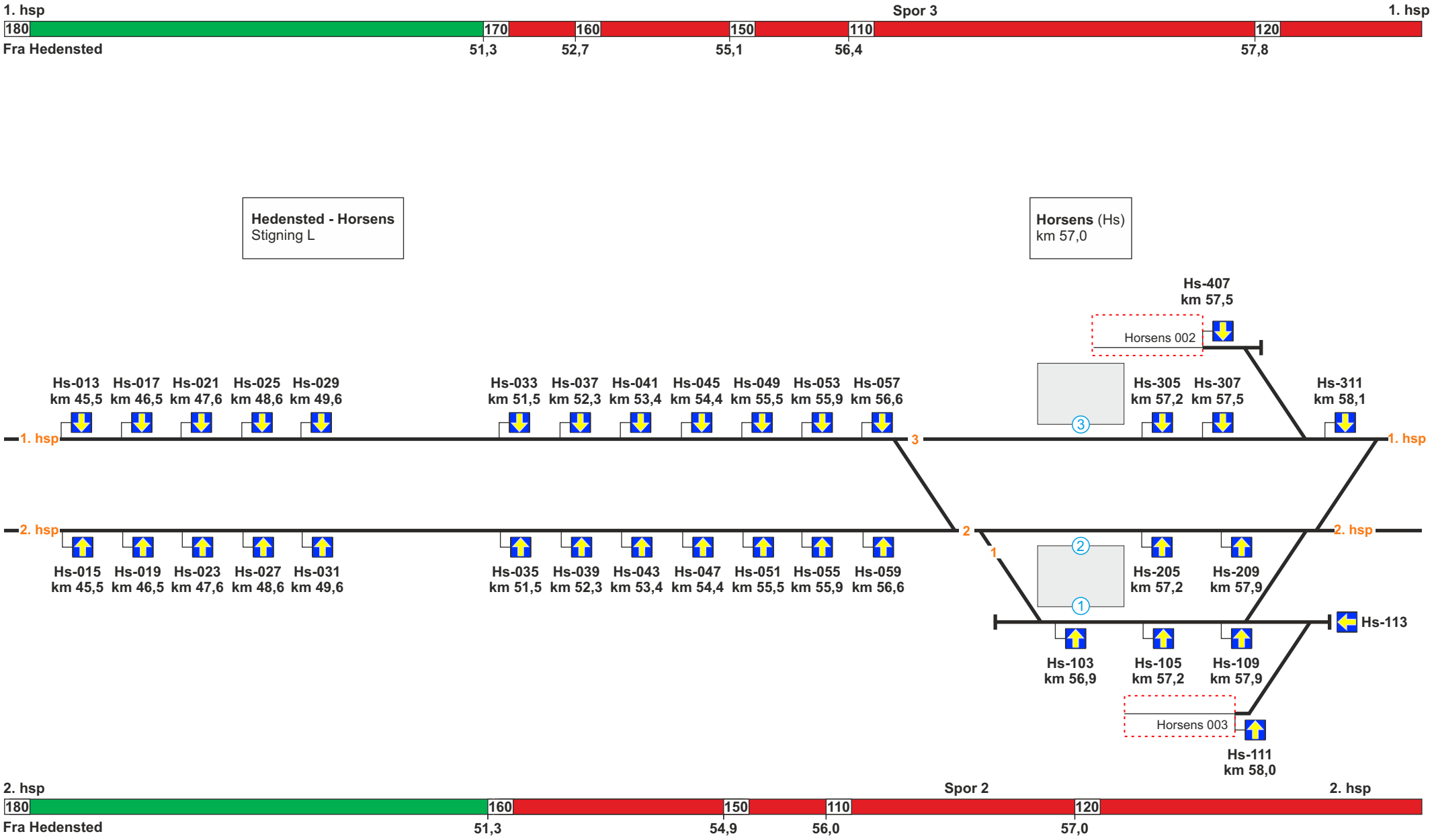

Hastighed spor 1:	km 57,9 - 58,2 = 40 km/t
km 56,8 - 57,9 = 60 km/t	Hastighed spor 2 = 60 km/t



Horsens - Hovedgård
Stigning F

Hovedgård (Hå)
km 71,7

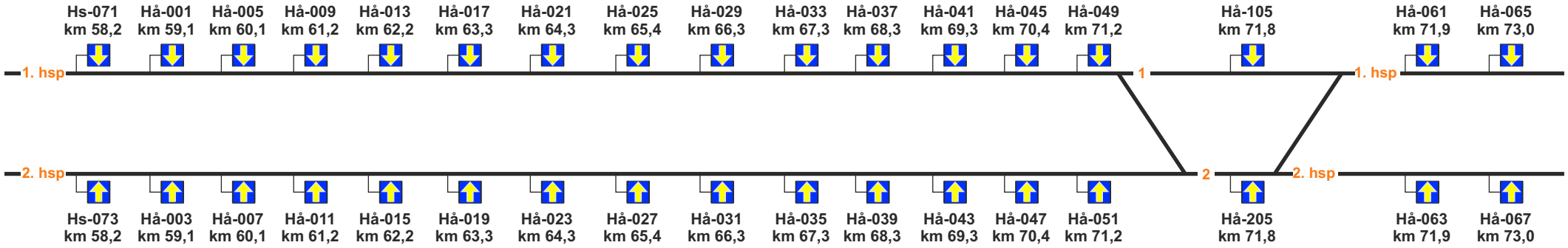



Hastighed spor 2
= 60 km/t


1. hsp
160
150
Fra Hovedgård
78,1
Hovedgård - Skanderborg
Stigning F
Sd-005 km 74,0
Sd-009 km 75,1
Sd-013 km 76,1
Sd-017 km 77,2
Sd-021 km 78,2
Sd-025 km 79,3
Sd-029 km 80,4
Sd-033 km 81,4
Sd-037 km 82,4
Sd-041 km 83,5
Sd-045 km 84,5
Sd-049 km 85,1
1. hsp
2. hsp
Sd-007 km 74,0
Sd-011 km 75,1
Sd-015 km 76,1
Sd-019 km 77,2
Sd-023 km 78,2
Sd-027 km 79,3
Sd-031 km 80,4
Sd-035 km 81,4
Sd-039 km 82,4
Sd-043 km 83,5
Sd-047 km 84,5
Sd-051 km 85,1
2. hsp
160
150
Fra Hovedgård
78,1

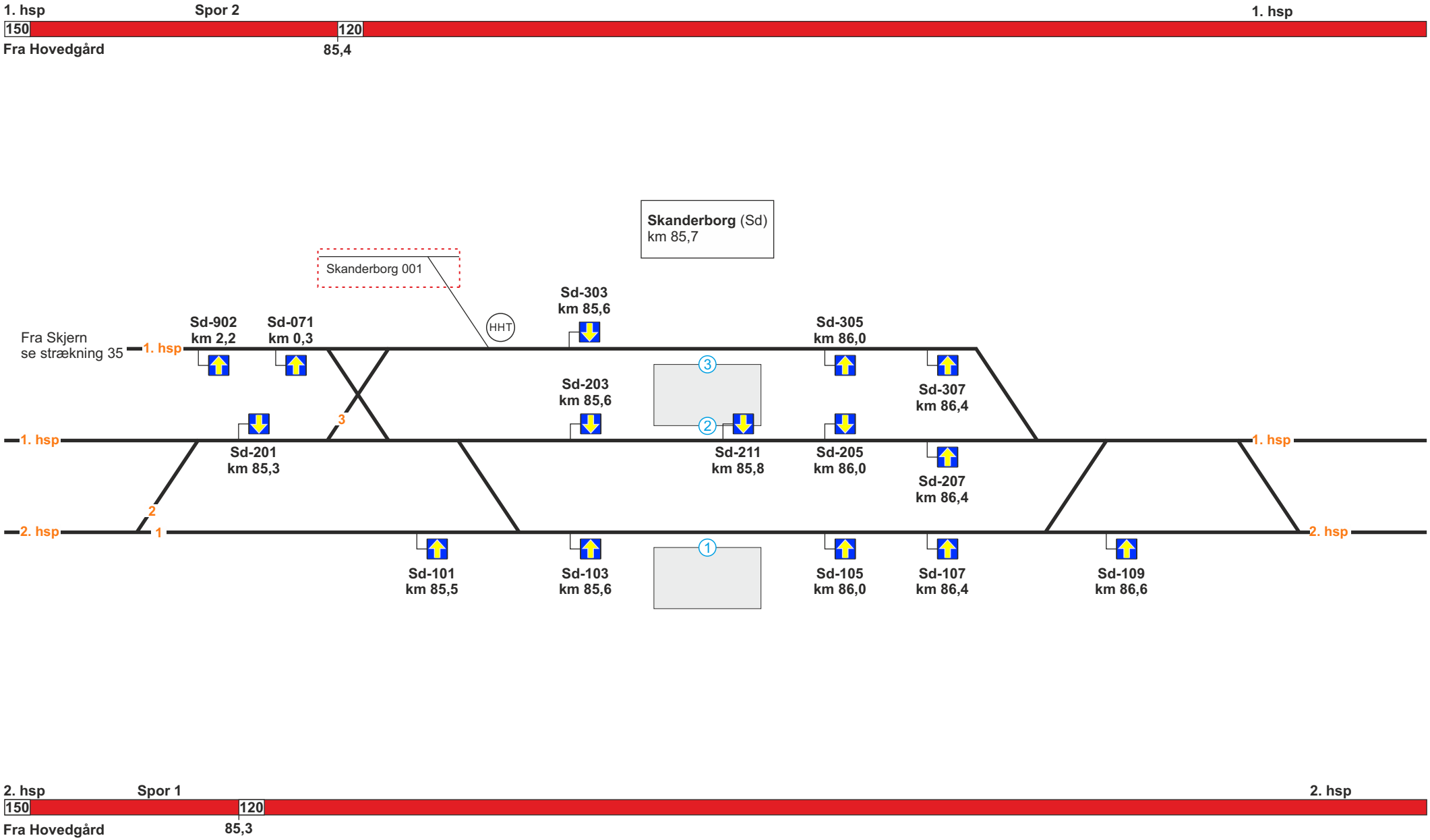

Hastighed spor 3 = 60 km/t	Hastighed spor 2 = 60 km/t Hastighed spor 1 = 60 km/t

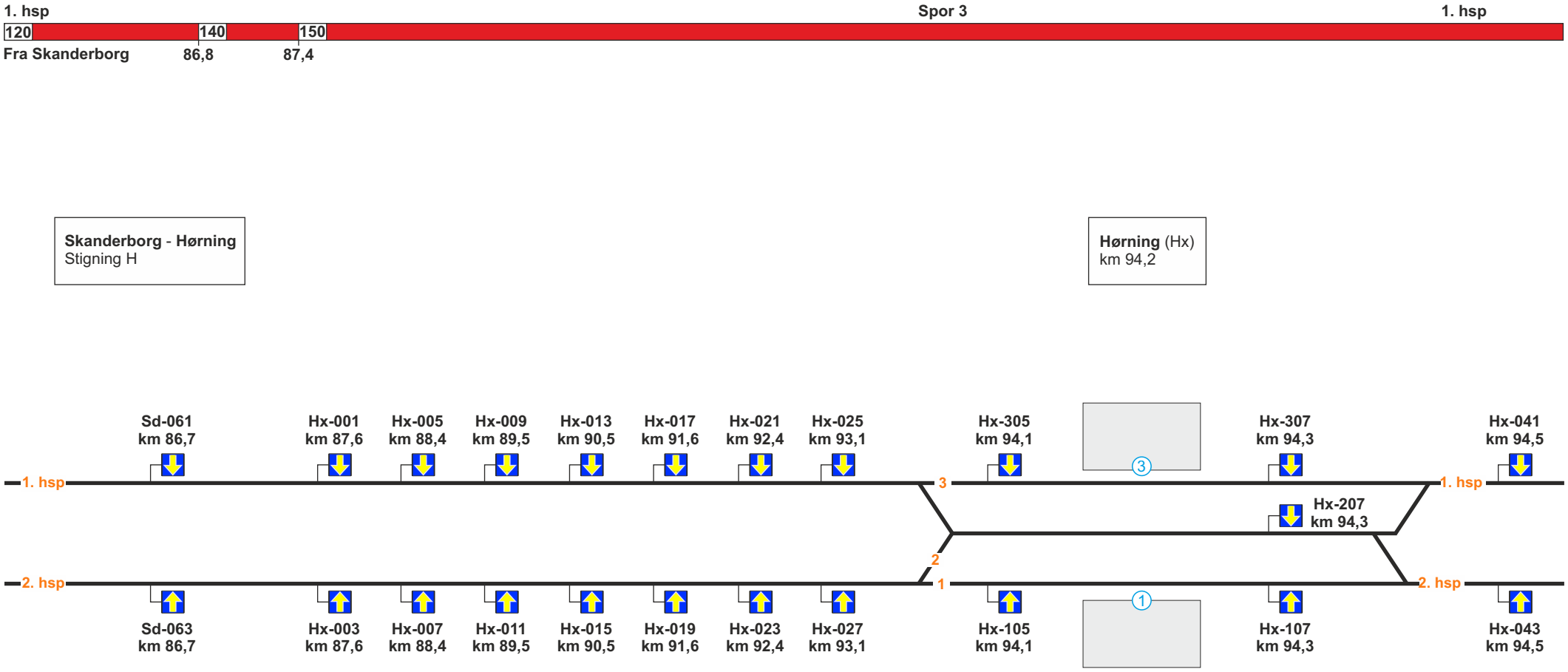

Hastighed fra 1. hsp til spor 2 = 50 km/t	Hastighed fra 2. hsp til spor 2 = 60 km/t

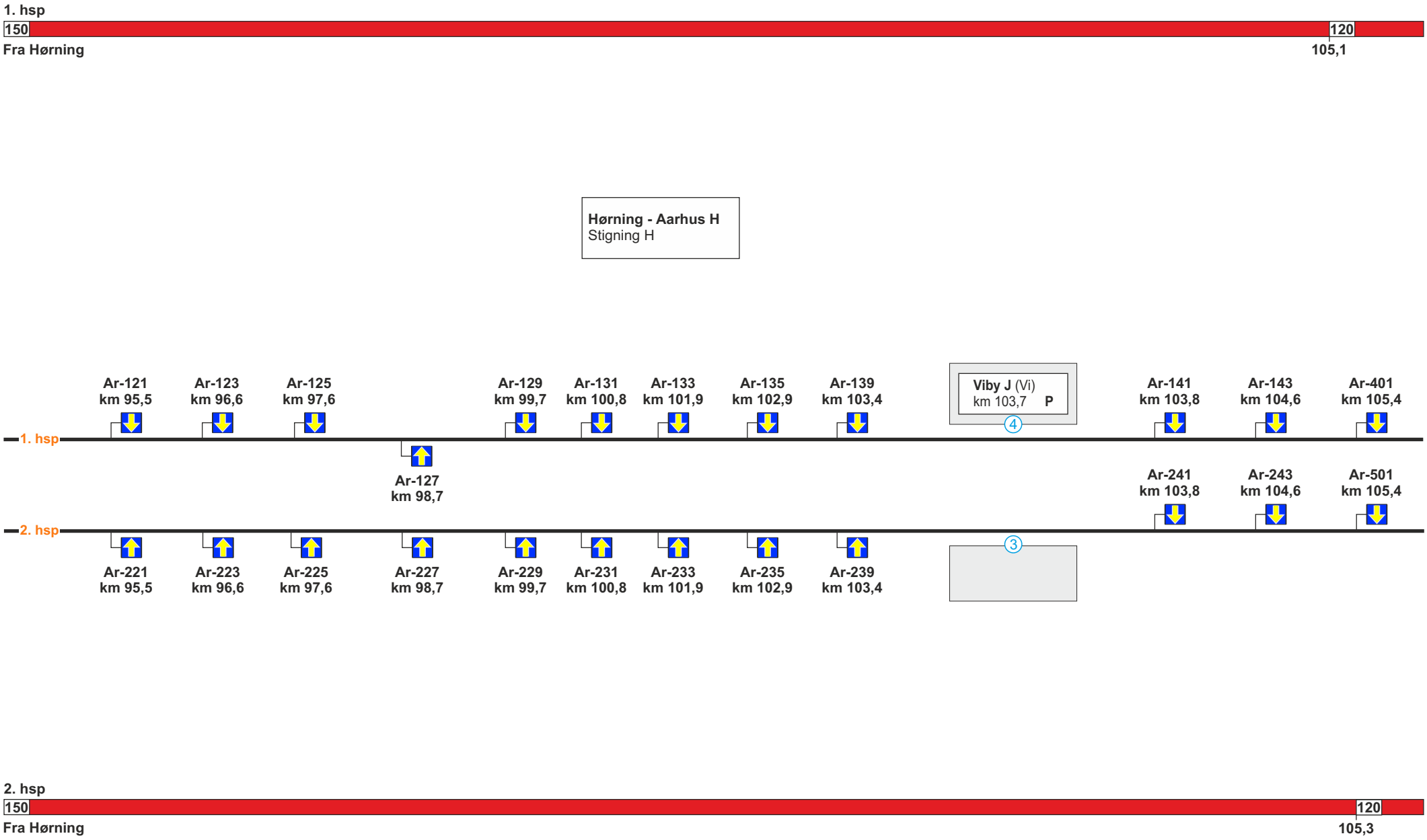
1. hsp
150
120
Fra Hørning
105,1
Hørning - Aarhus H
Stigning H
Ar-121 km 95,5
Ar-123 km 96,6
Ar-125 km 97,6
Ar-127 km 98,7
Ar-129 km 99,7
Ar-131 km 100,8
Ar-133 km 101,9
Ar-135 km 102,9
Ar-139 km 103,4
Viby J (Vi) km 103,7 P
4
Ar-141 km 103,8
Ar-143 km 104,6
Ar-401 km 105,4
1. hsp
Ar-241 km 103,8
Ar-243 km 104,6
Ar-501 km 105,4
2. hsp
3
Ar-221 km 95,5
Ar-223 km 96,6
Ar-225 km 97,6
Ar-227 km 98,7
Ar-229 km 99,7
Ar-231 km 100,8
Ar-233 km 101,9
Ar-235 km 102,9
Ar-239 km 103,4
2. hsp
150
120
Fra Hørning
105,3

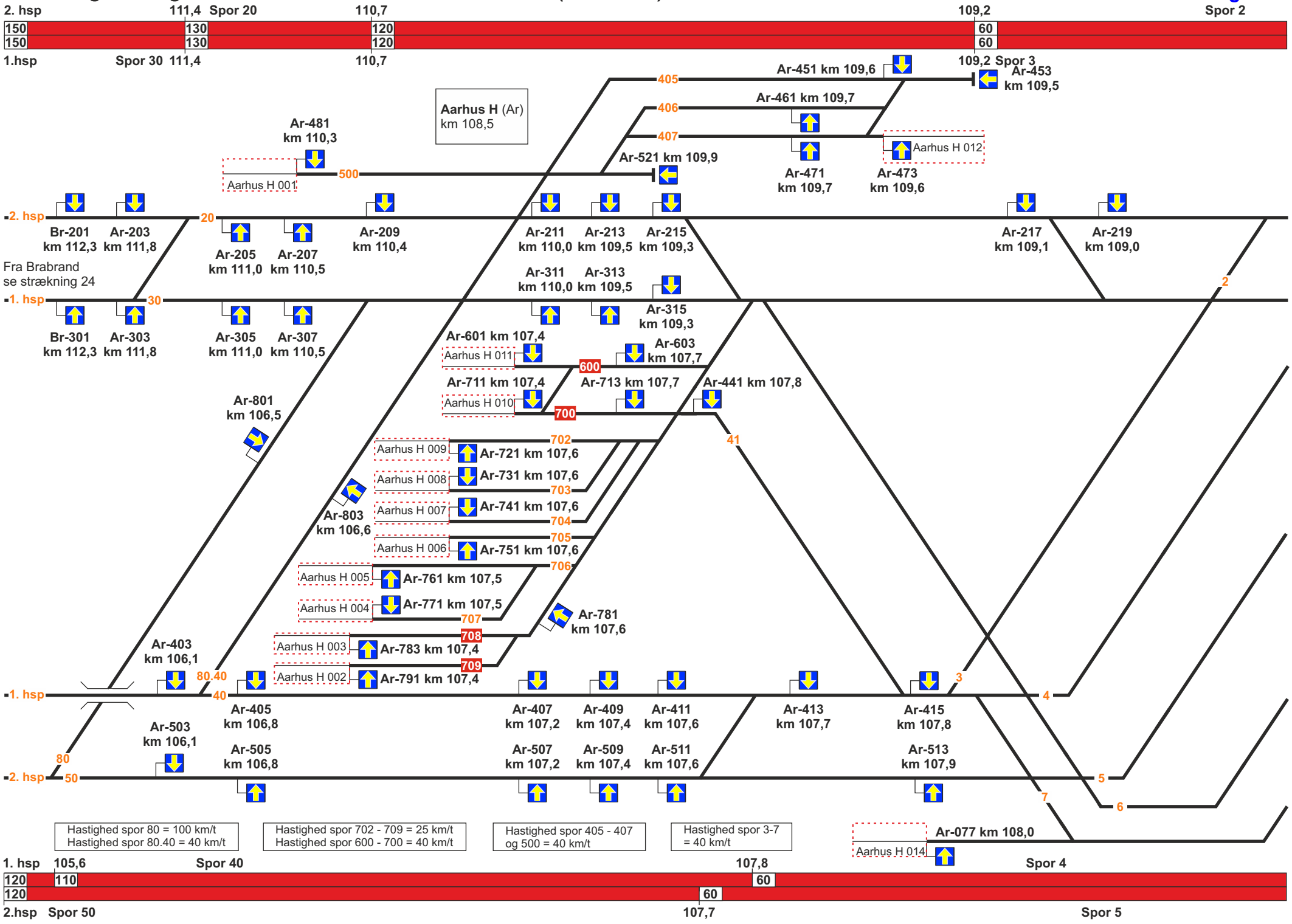
2. hsp
111,4 Spor 20
110,7
109,2
Spor 2
150
130
120
60
1.hsp
Spor 30 111,4
110,7
109,2 Spor 3
Aarhus H (Ar)
km 108,5
Ar-451 km 109,6
Ar-453
km 109,5
Ar-461 km 109,7
Ar-481
km 110,3
Aarhus H 001
500
Ar-521 km 109,9
Aarhus H 012
Ar-471
km 109,7
Ar-473
km 109,6
Br-201
km 112,3
Ar-203
km 111,8
Ar-205
km 111,0
Ar-207
km 110,5
Ar-209
km 110,4
Ar-211
km 110,0
Ar-213
km 109,5
Ar-215
km 109,3
Ar-217
km 109,1
Ar-219
km 109,0
Fra Brabrand
se strækning 24
Ar-311
km 110,0
Ar-313
km 109,5
Ar-315
km 109,3
Br-301
km 112,3
Ar-303
km 111,8
Ar-305
km 111,0
Ar-307
km 110,5
Ar-601 km 107,4
Aarhus H 011
Ar-603
km 107,7
600
Ar-711 km 107,4
Ar-713 km 107,7
Ar-441 km 107,8
Aarhus H 010
700
Ar-801
km 106,5
702
Aarhus H 009
Ar-721 km 107,6
Aarhus H 008
Ar-731 km 107,6
703
Ar-803
km 106,6
Aarhus H 007
Ar-741 km 107,6
704
705
Aarhus H 006
Ar-751 km 107,6
706
Aarhus H 005
Ar-761 km 107,5
Aarhus H 004
Ar-771 km 107,5
707
Ar-781
km 107,6
708
Aarhus H 003
Ar-783 km 107,4
Ar-403
km 106,1
709
Aarhus H 002
Ar-791 km 107,4
Ar-405
km 106,8
Ar-407
km 107,2
Ar-409
km 107,4
Ar-411
km 107,6
Ar-413
km 107,7
Ar-415
km 107,8
Ar-503
km 106,1
Ar-505
km 106,8
Ar-507
km 107,2
Ar-509
km 107,4
Ar-511
km 107,6
Ar-513
km 107,9
Hastighed spor 80 = 100 km/t
Hastighed spor 80.40 = 40 km/t
Hastighed spor 702 - 709 = 25 km/t
Hastighed spor 600 - 700 = 40 km/t
Hastighed spor 405 - 407
og 500 = 40 km/t
Hastighed spor 3-7
= 40 km/t
Ar-077 km 108,0
Aarhus H 014
1. hsp
105,6
Spor 40
107,8
Spor 4
110
60
2.hsp
Spor 50
107,7
Spor 5

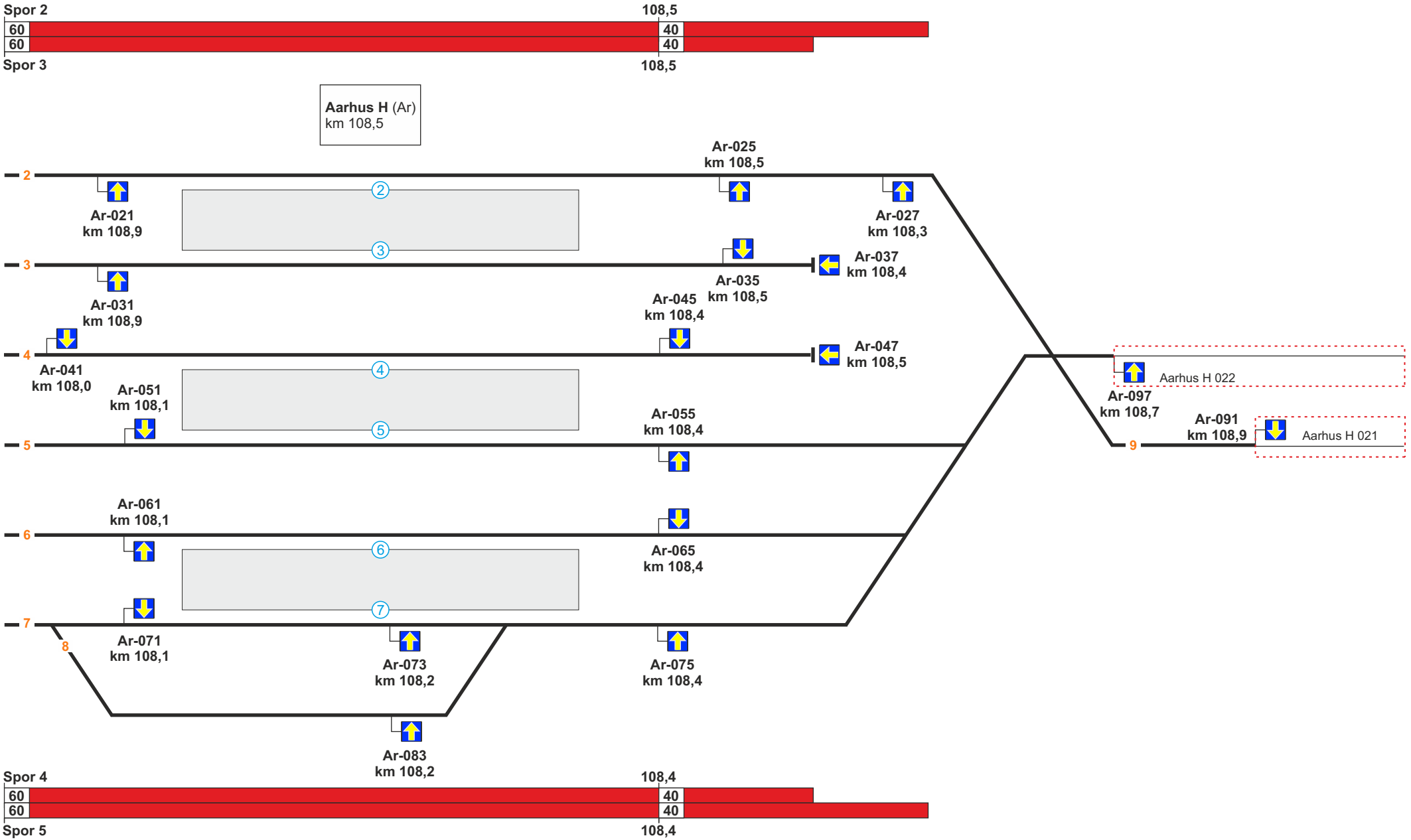
Spor 2
60
60
Spor 3
108,5
40
40
108,5
Aarhus H (Ar)
km 108,5
2
3
4
5
6
7
8
9
Ar-021
km 108,9
Ar-025
km 108,5
Ar-027
km 108,3
Ar-037
km 108,4
Ar-035
km 108,5
Ar-031
km 108,9
Ar-045
km 108,4
Ar-041
km 108,0
Ar-047
km 108,5
Ar-051
km 108,1
Ar-055
km 108,4
Ar-097
km 108,7
Aarhus H 022
Ar-091
km 108,9
Aarhus H 021
Ar-061
km 108,1
Ar-065
km 108,4
Ar-071
km 108,1
Ar-073
km 108,2
Ar-075
km 108,4
Ar-083
km 108,2
Spor 4
60
60
Spor 5
108,4
40
40
108,4
Hastighed spor 8
= 40 km/t
Hastighed spor 9
= 25 km/t

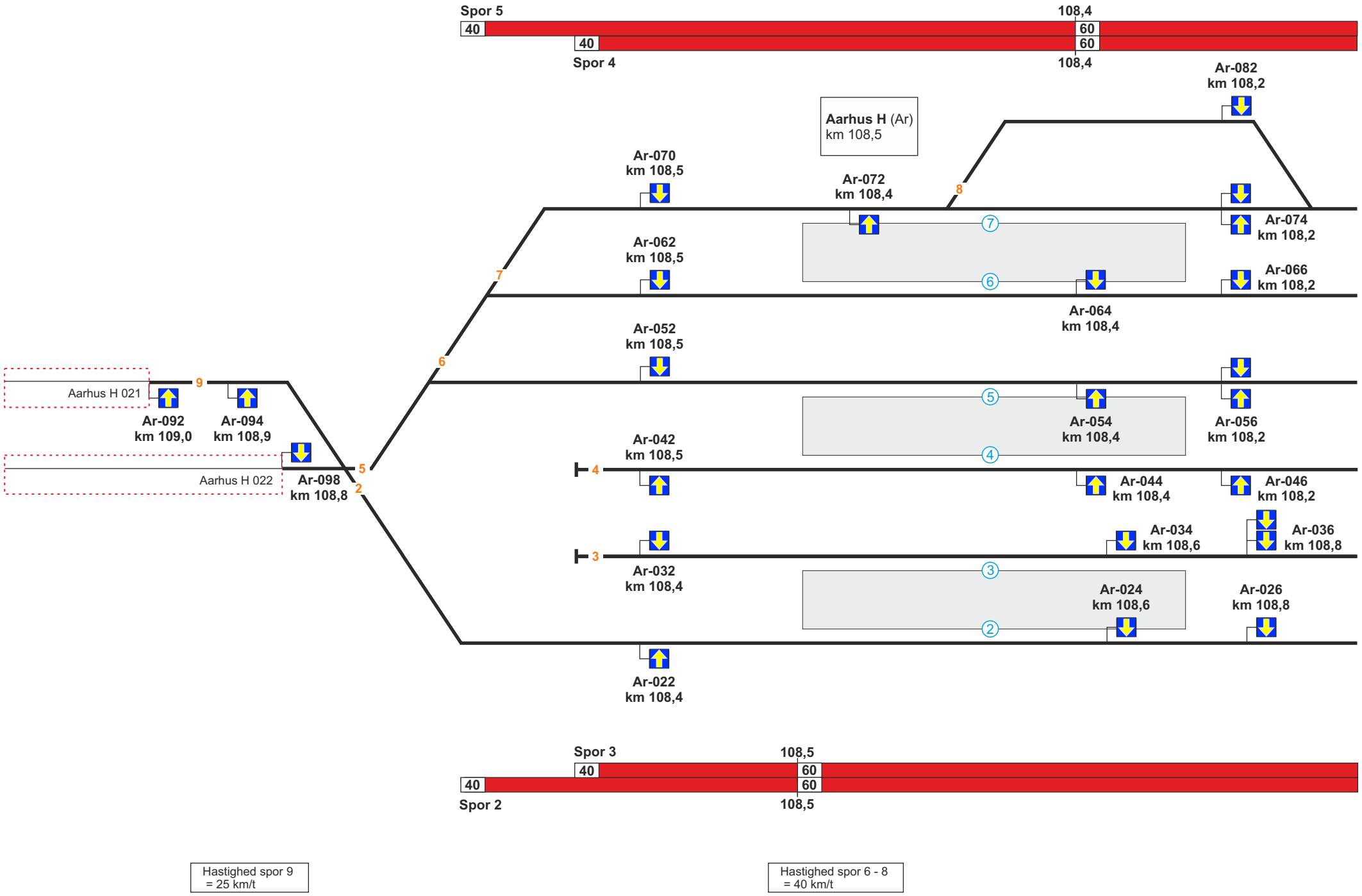
Spor 5
40
108,4
60
40
60
Spor 4
108,4
Ar-082
km 108,2
Aarhus H (Ar)
km 108,5
Ar-070
km 108,5
Ar-072
km 108,4
8
Ar-074
km 108,2
Ar-062
km 108,5
7
Ar-066
km 108,2
Ar-064
km 108,4
Ar-052
km 108,5
6
Aarhus H 021
9
Ar-092
km 109,0
Ar-094
km 108,9
5
Ar-054
km 108,4
Ar-056
km 108,2
Ar-042
km 108,5
4
Aarhus H 022
Ar-098
km 108,8
2
Ar-044
km 108,4
Ar-046
km 108,2
Ar-034
km 108,6
Ar-036
km 108,8
3
Ar-032
km 108,4
Ar-024
km 108,6
Ar-026
km 108,8
Ar-022
km 108,4
Spor 3
108,5
40
60
40
60
Spor 2
108,5
Hastighed spor 9
= 25 km/t
Hastighed spor 6 - 8
= 40 km/t

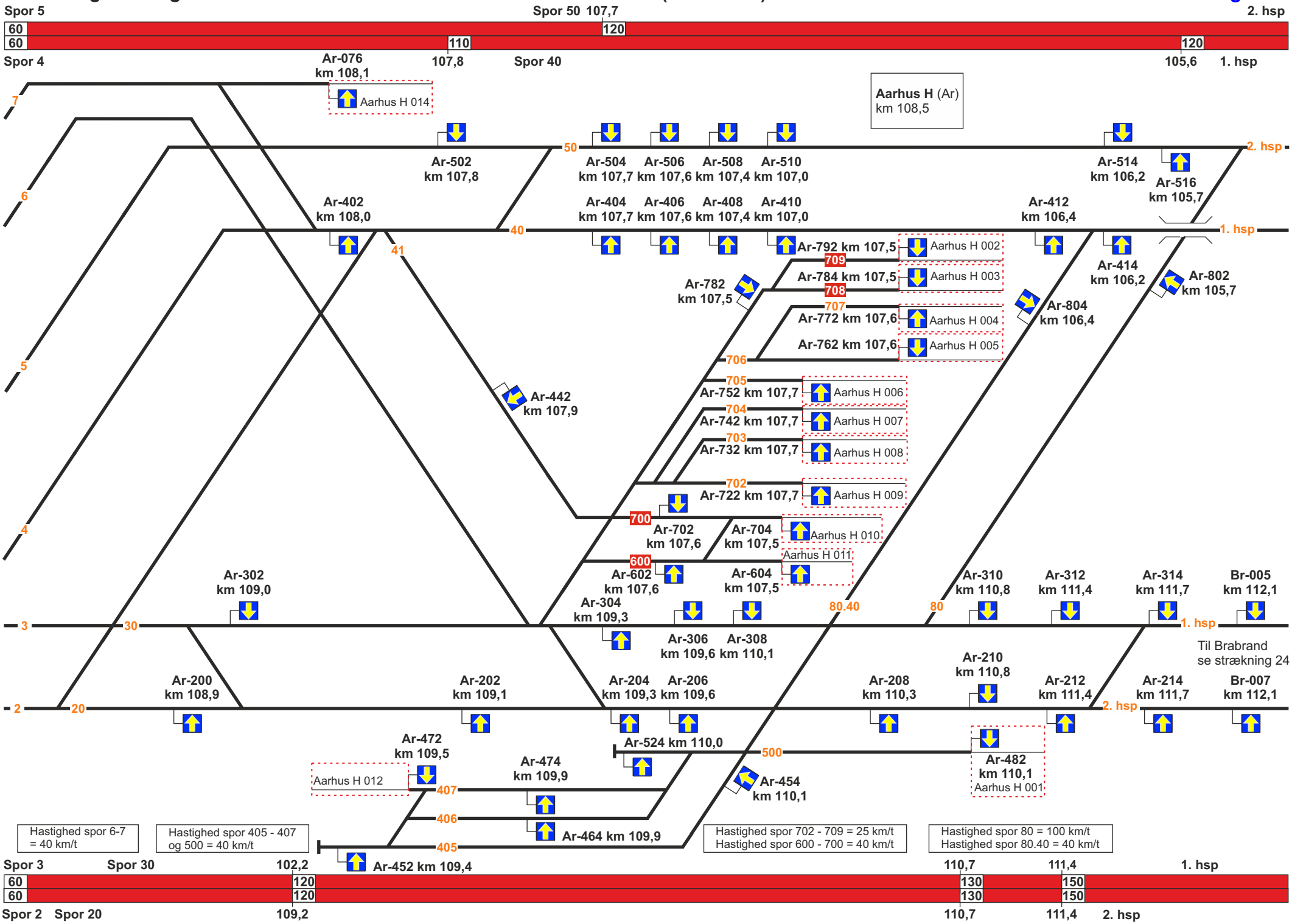
Spor 5
Spor 50 107,7
2. hsp
60
60
120
110
120
Spor 4
Ar-076
km 108,1
107,8
Spor 40
105,6
1. hsp
Aarhus H (Ar)
km 108,5
Aarhus H 014
Ar-502
km 107,8
Ar-504
km 107,7
Ar-506
km 107,6
Ar-508
km 107,4
Ar-510
km 107,0
Ar-514
km 106,2
Ar-516
km 105,7
Ar-402
km 108,0
Ar-404
km 107,7
Ar-406
km 107,6
Ar-408
km 107,4
Ar-410
km 107,0
Ar-412
km 106,4
Ar-792 km 107,5
Aarhus H 002
Ar-784 km 107,5
Aarhus H 003
Ar-772 km 107,6
Aarhus H 004
Ar-762 km 107,6
Aarhus H 005
Ar-414
km 106,2
Ar-802
km 105,7
Ar-782
km 107,5
Ar-804
km 106,4
Ar-442
km 107,9
Ar-752 km 107,7
Aarhus H 006
Ar-742 km 107,7
Aarhus H 007
Ar-732 km 107,7
Aarhus H 008
Ar-722 km 107,7
Aarhus H 009
Ar-702
km 107,6
Ar-704
km 107,5
Aarhus H 010
Aarhus H 011
Ar-602
km 107,6
Ar-604
km 107,5
Ar-302
km 109,0
Ar-304
km 109,3
Ar-306
km 109,6
Ar-308
km 110,1
Ar-310
km 110,8
Ar-312
km 111,4
Ar-314
km 111,7
Br-005
km 112,1
Til Brabrand
se strækning 24
Ar-200
km 108,9
Ar-202
km 109,1
Ar-204
km 109,3
Ar-206
km 109,6
Ar-208
km 110,3
Ar-210
km 110,8
Ar-212
km 111,4
Ar-214
km 111,7
Br-007
km 112,1
Ar-472
km 109,5
Aarhus H 012
Ar-474
km 109,9
Ar-524 km 110,0
Ar-454
km 110,1
Ar-482
km 110,1
Aarhus H 001
Ar-464 km 109,9
Ar-452 km 109,4
Hastighed spor 6-7
= 40 km/t
Hastighed spor 405 - 407
og 500 = 40 km/t
Hastighed spor 702 - 709 = 25 km/t
Hastighed spor 600 - 700 = 40 km/t
Hastighed spor 80 = 100 km/t
Hastighed spor 80.40 = 40 km/t
Spor 3
Spor 30
102,2
110,7
111,4
1. hsp
Spor 2
Spor 20
109,2
110,7
111,4
2. hsp

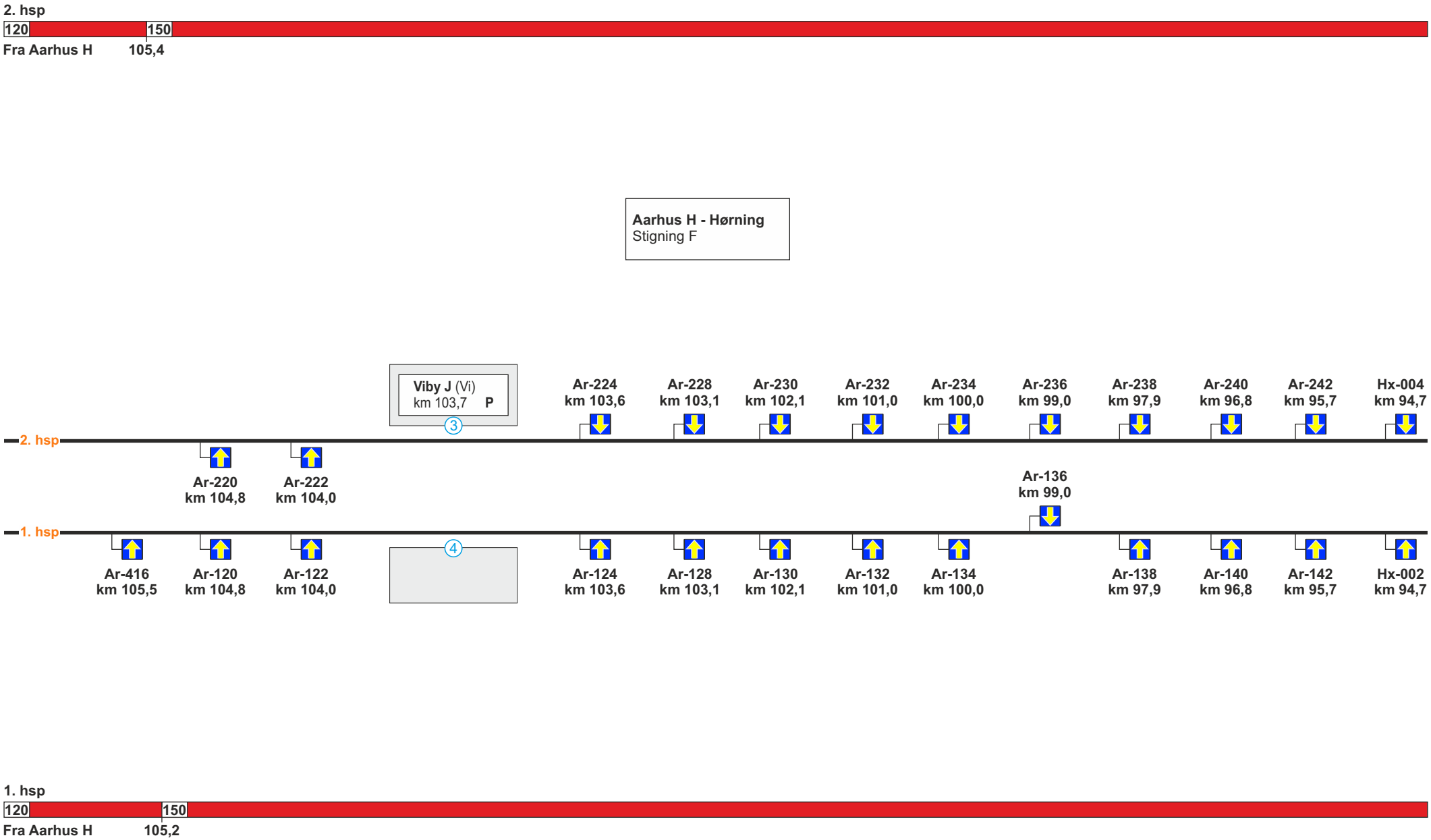
2. hsp
120
150
Fra Aarhus H
105,4
Aarhus H - Hørning
Stigning F
Viby J (Vi)
km 103,7 P
3
4
2. hsp
1. hsp
Ar-220
km 104,8
Ar-222
km 104,0
Ar-224
km 103,6
Ar-228
km 103,1
Ar-230
km 102,1
Ar-232
km 101,0
Ar-234
km 100,0
Ar-236
km 99,0
Ar-238
km 97,9
Ar-240
km 96,8
Ar-242
km 95,7
Hx-004
km 94,7
Ar-136
km 99,0
Ar-416
km 105,5
Ar-120
km 104,8
Ar-122
km 104,0
Ar-124
km 103,6
Ar-128
km 103,1
Ar-130
km 102,1
Ar-132
km 101,0
Ar-134
km 100,0
Ar-138
km 97,9
Ar-140
km 96,8
Ar-142
km 95,7
Hx-002
km 94,7
1. hsp
120
150
Fra Aarhus H
105,2

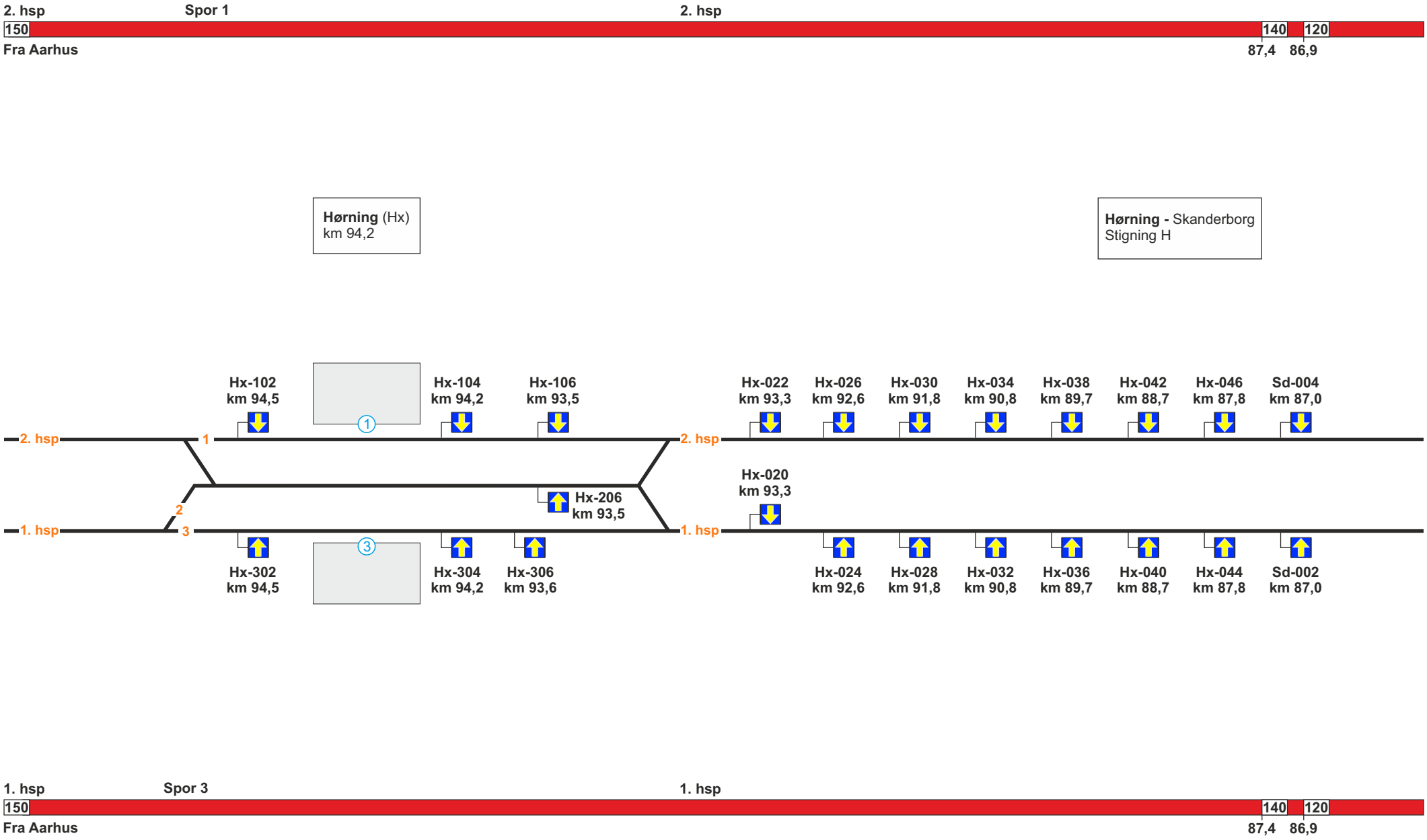

Hastighed spor 2:	km 94,5 - 93,5 = 60 km/t
	km 93,5 - 93,4 = 50 km/t

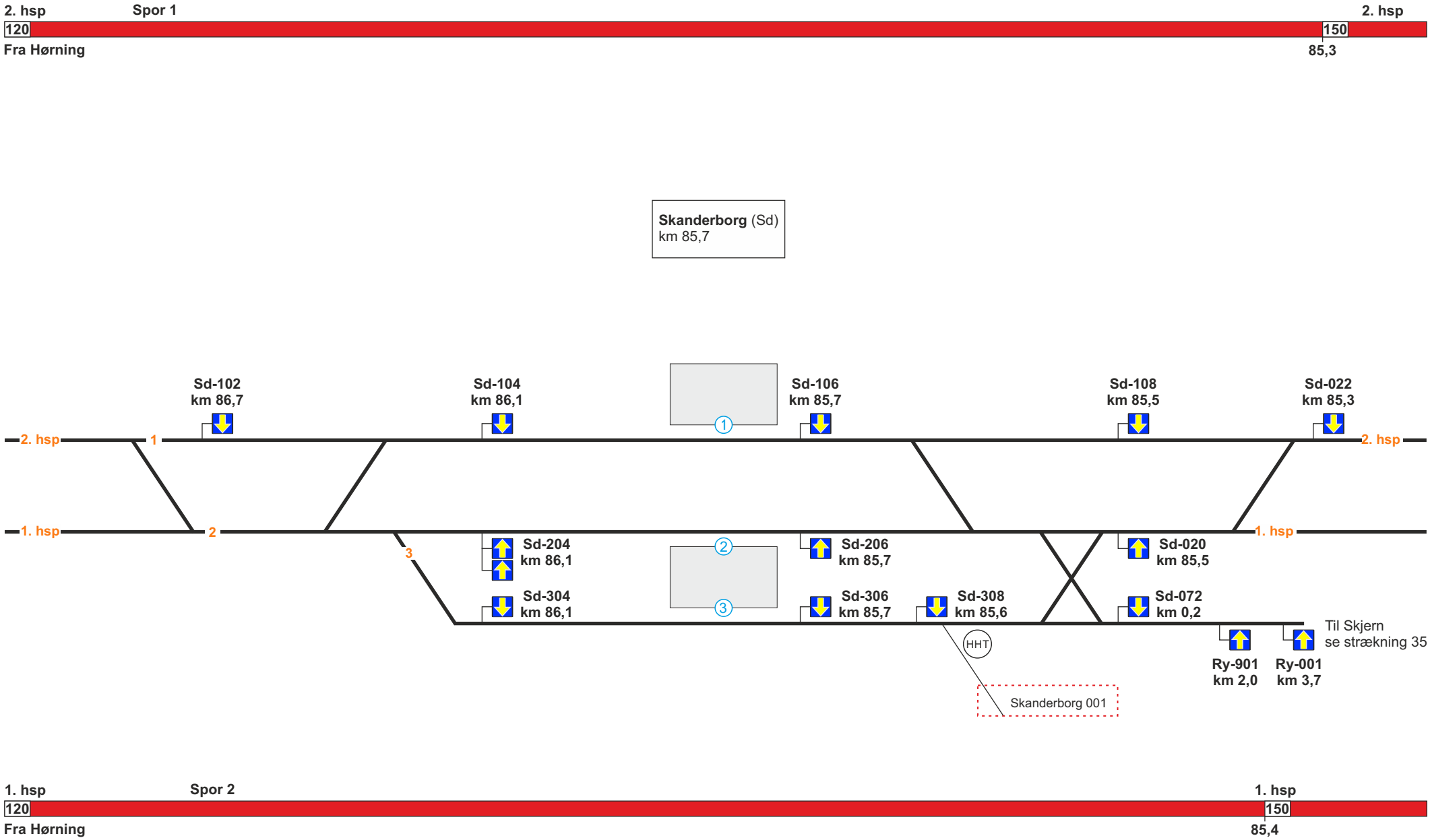

Hastighed spor 1 = 60 km/t	Hastighed spor 3:	km 86,6 - 85,7 = 100 km/t
Hastighed spor 2 = 60 km/t		km 85,7 - 85,5 = 60 km/t

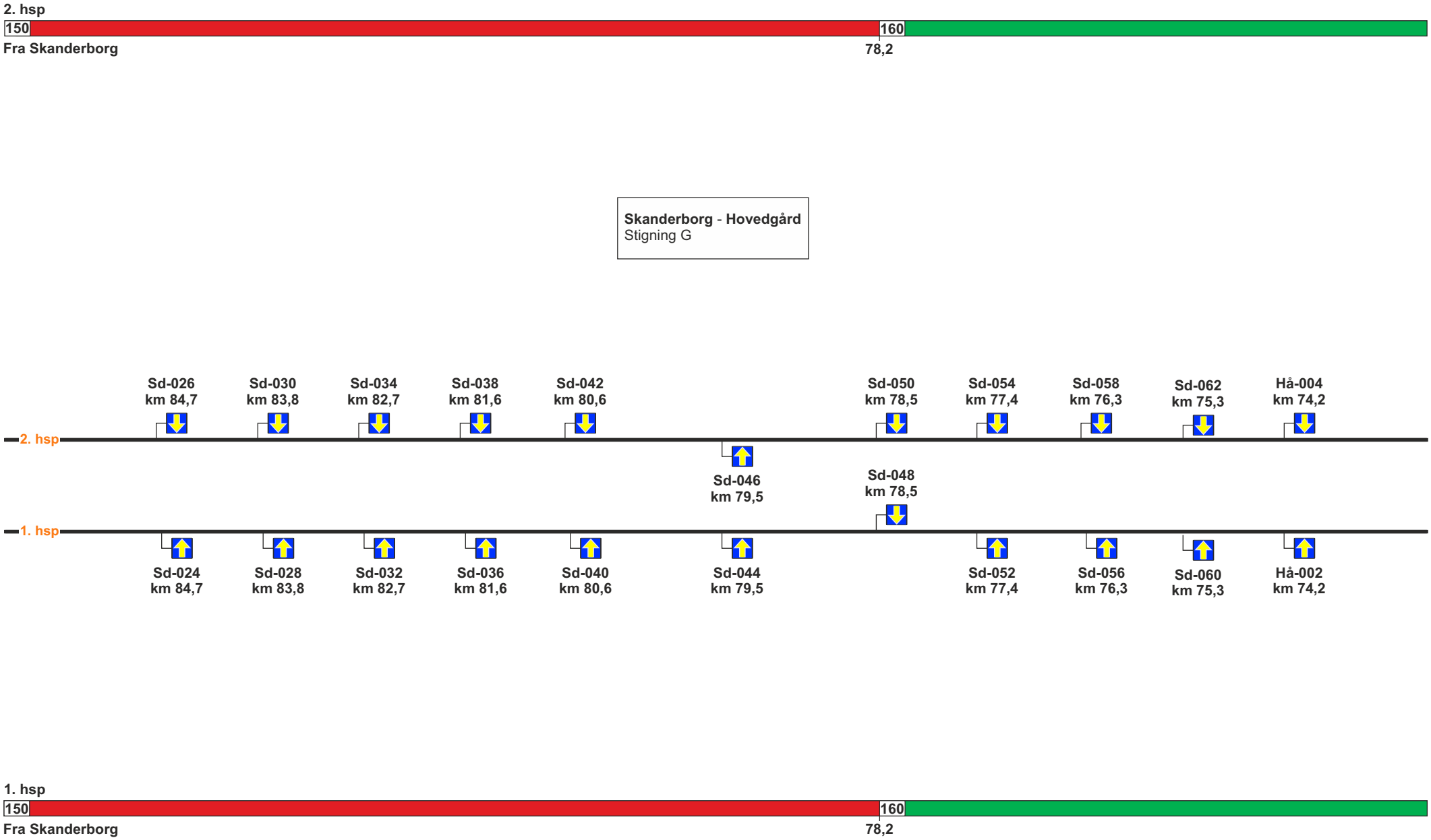
2. hsp
150
160
Fra Skanderborg
78,2
Skanderborg - Hovedgård
Stigning G
Sd-026 km 84,7
Sd-030 km 83,8
Sd-034 km 82,7
Sd-038 km 81,6
Sd-042 km 80,6
Sd-050 km 78,5
Sd-054 km 77,4
Sd-058 km 76,3
Sd-062 km 75,3
Hå-004 km 74,2
2. hsp
Sd-046 km 79,5
Sd-048 km 78,5
1. hsp
Sd-024 km 84,7
Sd-028 km 83,8
Sd-032 km 82,7
Sd-036 km 81,6
Sd-040 km 80,6
Sd-044 km 79,5
Sd-052 km 77,4
Sd-056 km 76,3
Sd-060 km 75,3
Hå-002 km 74,2
1. hsp
150
160
Fra Skanderborg
78,2



Hovedgård (Hå)
km 71,7

Hovedgård - Horsens
Stigning J

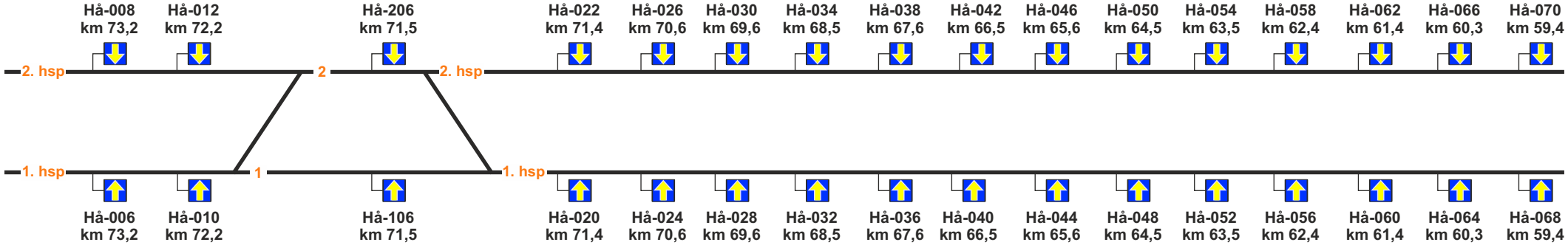



Hastighed spor 2
= 60 km/t

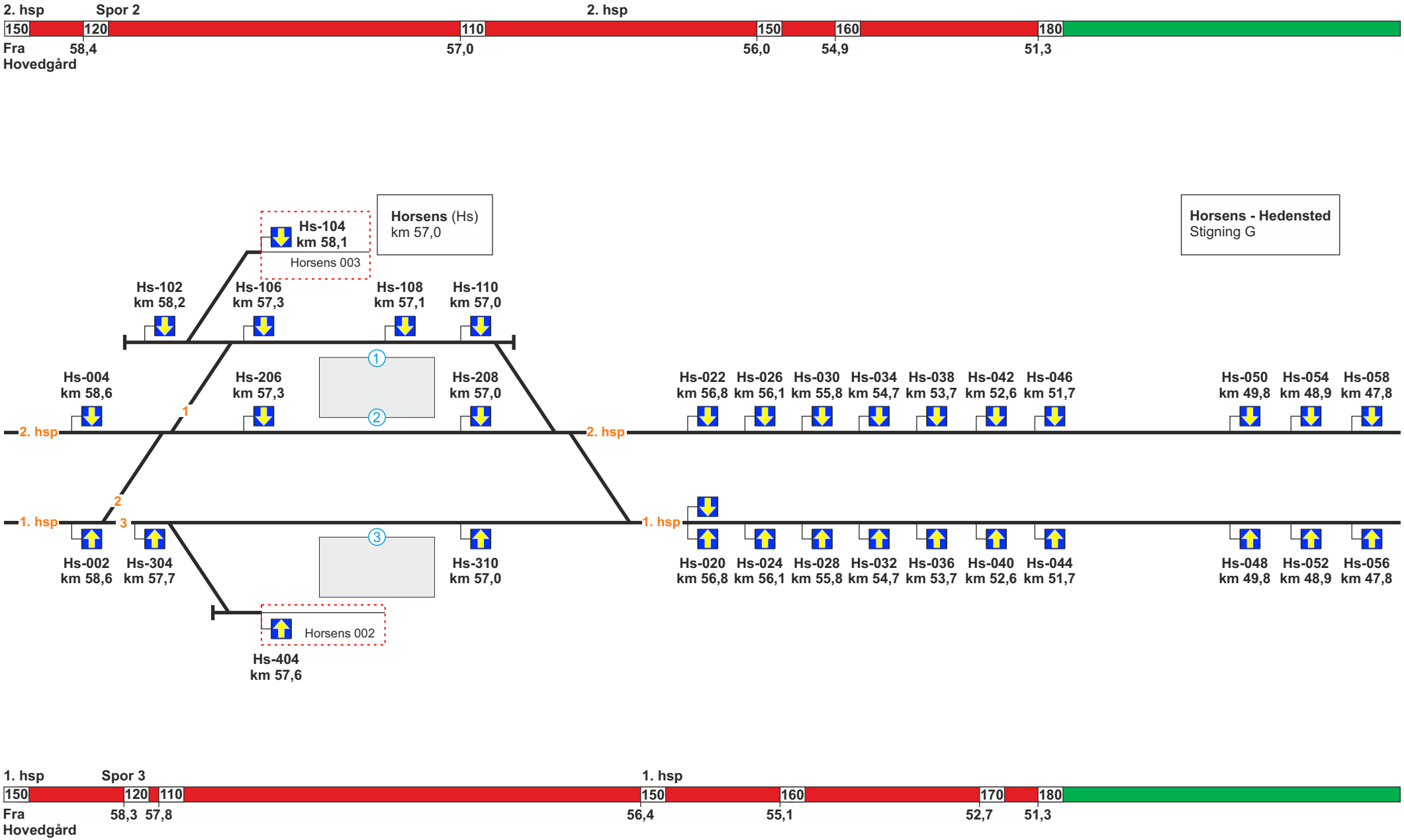

Hastighed spor 1 = 60 km/t
Hastighed spor 2 = 60 km/t

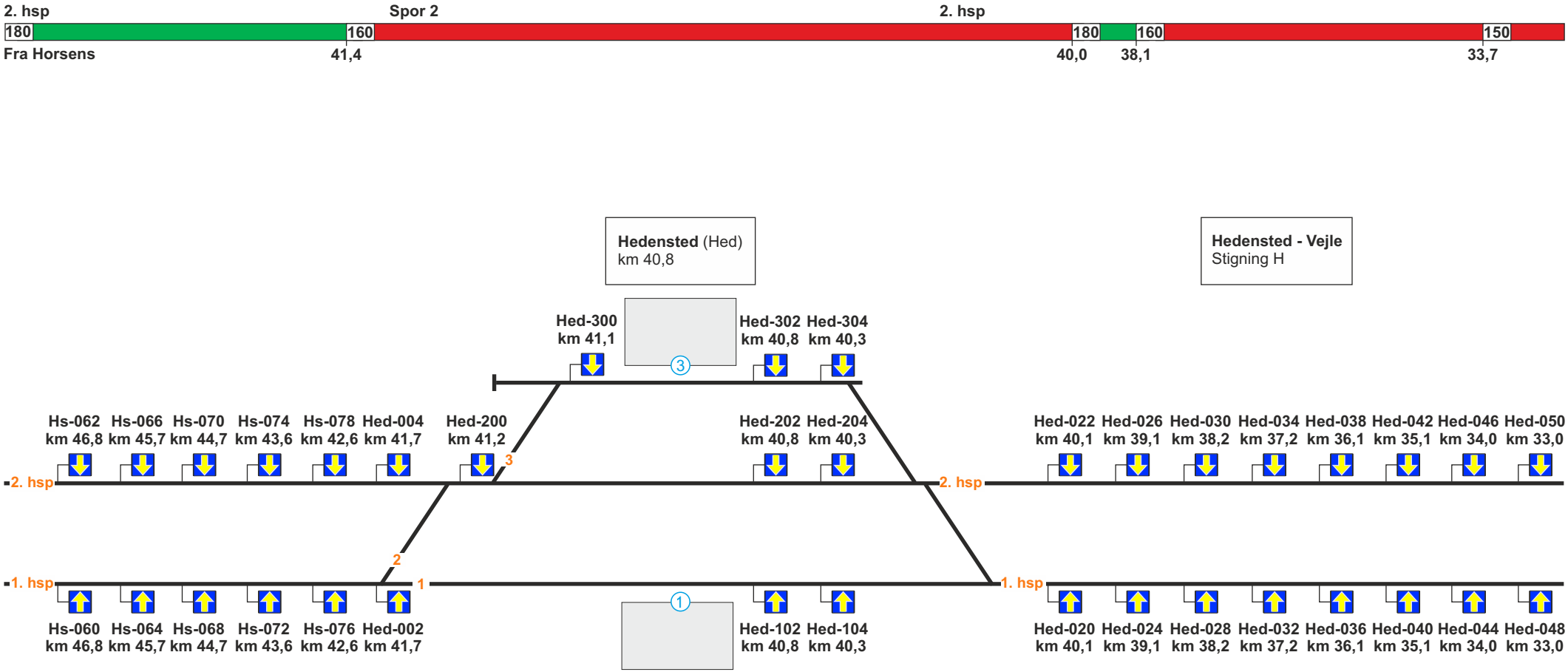



Hastighed spor 2 = 60 km/t
Hastighed spor 3 = 60 km/t

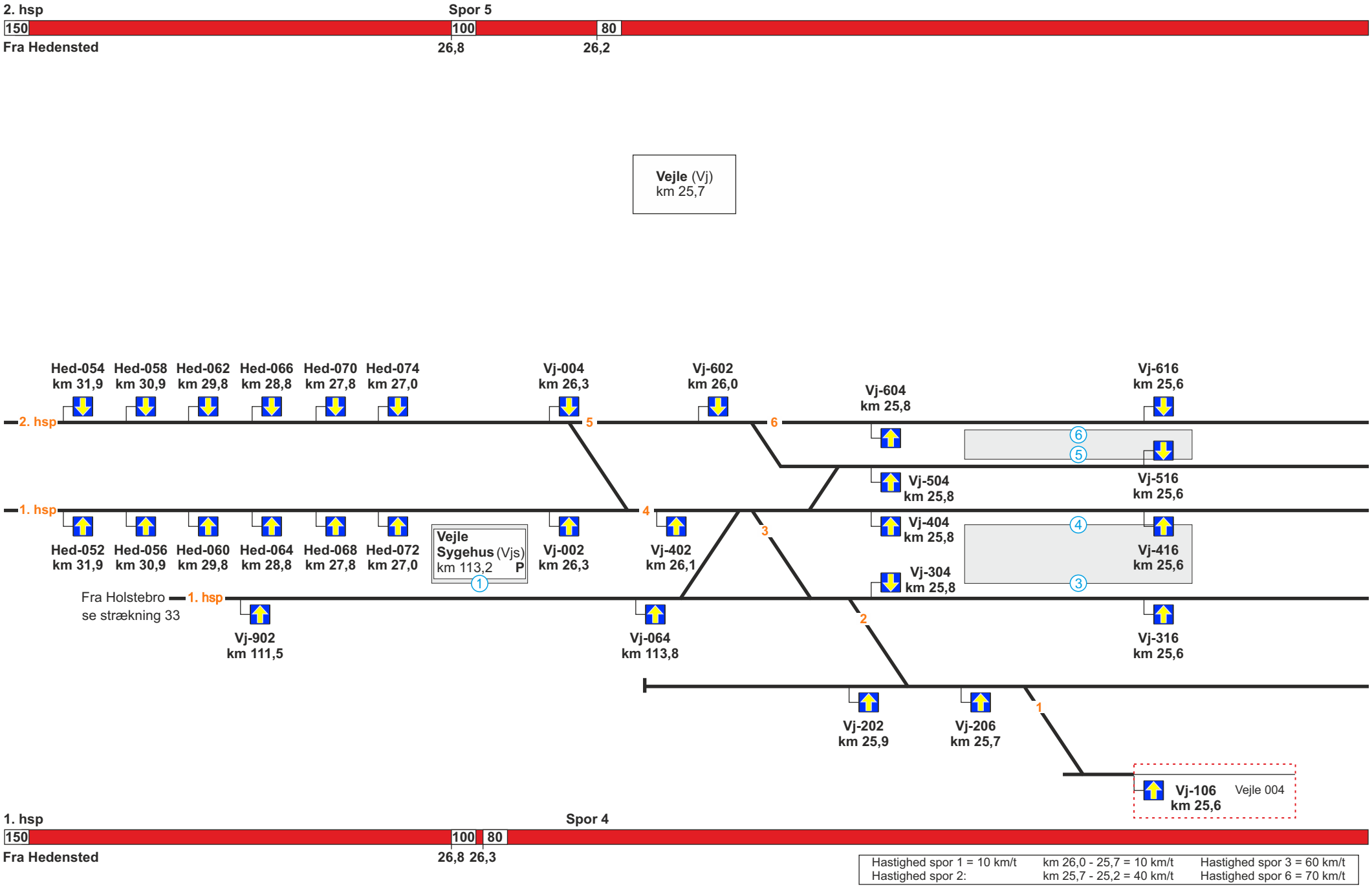
2. hsp
Spor 5
150
100
80
Fra Hedensted
26,8
26,2
Vejle (Vj)
km 25,7
Hed-054 km 31,9
Hed-058 km 30,9
Hed-062 km 29,8
Hed-066 km 28,8
Hed-070 km 27,8
Hed-074 km 27,0
Vj-004 km 26,3
Vj-602 km 26,0
Vj-604 km 25,8
Vj-616 km 25,6
2. hsp
5
6
Vj-504 km 25,8
Vj-516 km 25,6
1. hsp
4
3
Vj-404 km 25,8
Vj-416 km 25,6
Hed-052 km 31,9
Hed-056 km 30,9
Hed-060 km 29,8
Hed-064 km 28,8
Hed-068 km 27,8
Hed-072 km 27,0
Vejle Sygehus (Vjs) km 113,2 P
Vj-002 km 26,3
Vj-402 km 26,1
Vj-304 km 25,8
Fra Holstebro
se strækning 33
1. hsp
2
Vj-902 km 111,5
Vj-064 km 113,8
Vj-316 km 25,6
Vj-202 km 25,9
Vj-206 km 25,7
1
Vj-106 km 25,6
Vejle 004
1. hsp
Spor 4
150
100
80
Fra Hedensted
26,8 26,3
Hastighed spor 1 = 10 km/t
Hastighed spor 2:
km 26,0 - 25,7 = 10 km/t
km 25,7 - 25,2 = 40 km/t
Hastighed spor 3 = 60 km/t
Hastighed spor 6 = 70 km/t

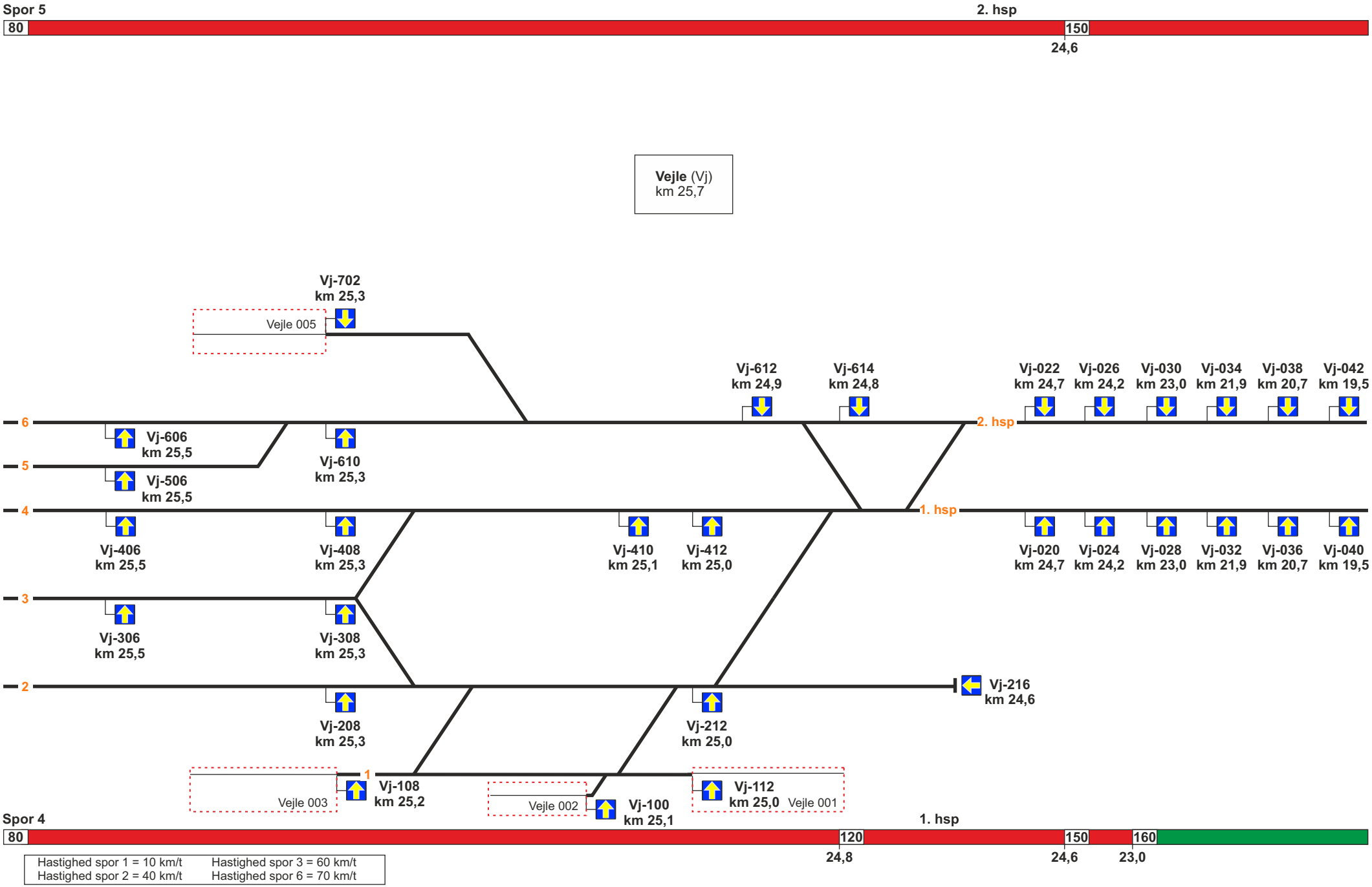
Spor 5
80
2. hsp
150
24,6
Vejle (Vj)
km 25,7
Vj-702
km 25,3
Vejle 005
Vj-612
km 24,9
Vj-614
km 24,8
Vj-022
km 24,7
Vj-026
km 24,2
Vj-030
km 23,0
Vj-034
km 21,9
Vj-038
km 20,7
Vj-042
km 19,5
6
2. hsp
Vj-606
km 25,5
5
Vj-610
km 25,3
Vj-506
km 25,5
4
1. hsp
Vj-406
km 25,5
Vj-408
km 25,3
Vj-410
km 25,1
Vj-412
km 25,0
Vj-020
km 24,7
Vj-024
km 24,2
Vj-028
km 23,0
Vj-032
km 21,9
Vj-036
km 20,7
Vj-040
km 19,5
3
Vj-306
km 25,5
Vj-308
km 25,3
2
Vj-216
km 24,6
Vj-208
km 25,3
Vj-212
km 25,0
1
Vj-108
km 25,2
Vejle 003
Vejle 002
Vj-100
km 25,1
Vj-112
km 25,0
Vejle 001
Spor 4
80
1. hsp
120
150
160
24,8
24,6
23,0
Hastighed spor 1 = 10 km/t
Hastighed spor 2 = 40 km/t
Hastighed spor 3 = 60 km/t
Hastighed spor 6 = 70 km/t

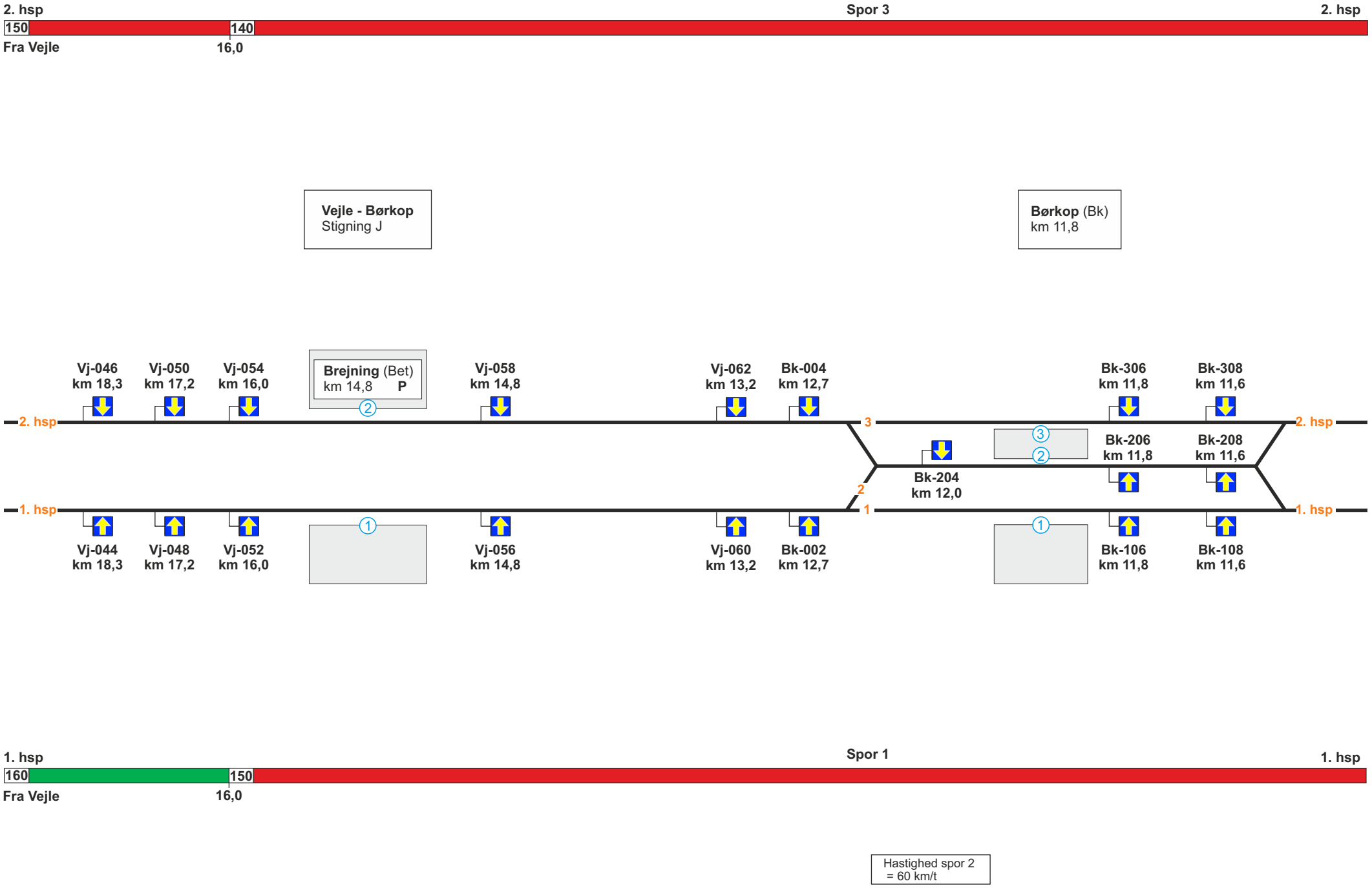
2. hsp
Spor 3
2. hsp
150
140
Fra Vejle
16,0
Vejle - Børkop
Stigning J
Børkop (Bk)
km 11,8
Vj-046
km 18,3
Vj-050
km 17,2
Vj-054
km 16,0
Brejning (Bet)
km 14,8 P
Vj-058
km 14,8
Vj-062
km 13,2
Bk-004
km 12,7
Bk-306
km 11,8
Bk-308
km 11,6
2. hsp
3
Bk-206
km 11,8
Bk-208
km 11,6
Bk-204
km 12,0
2
1. hsp
1
1. hsp
Vj-044
km 18,3
Vj-048
km 17,2
Vj-052
km 16,0
Vj-056
km 14,8
Vj-060
km 13,2
Bk-002
km 12,7
Bk-106
km 11,8
Bk-108
km 11,6
1. hsp
Spor 1
1. hsp
160
150
Fra Vejle
16,0
Hastighed spor 2
= 60 km/t

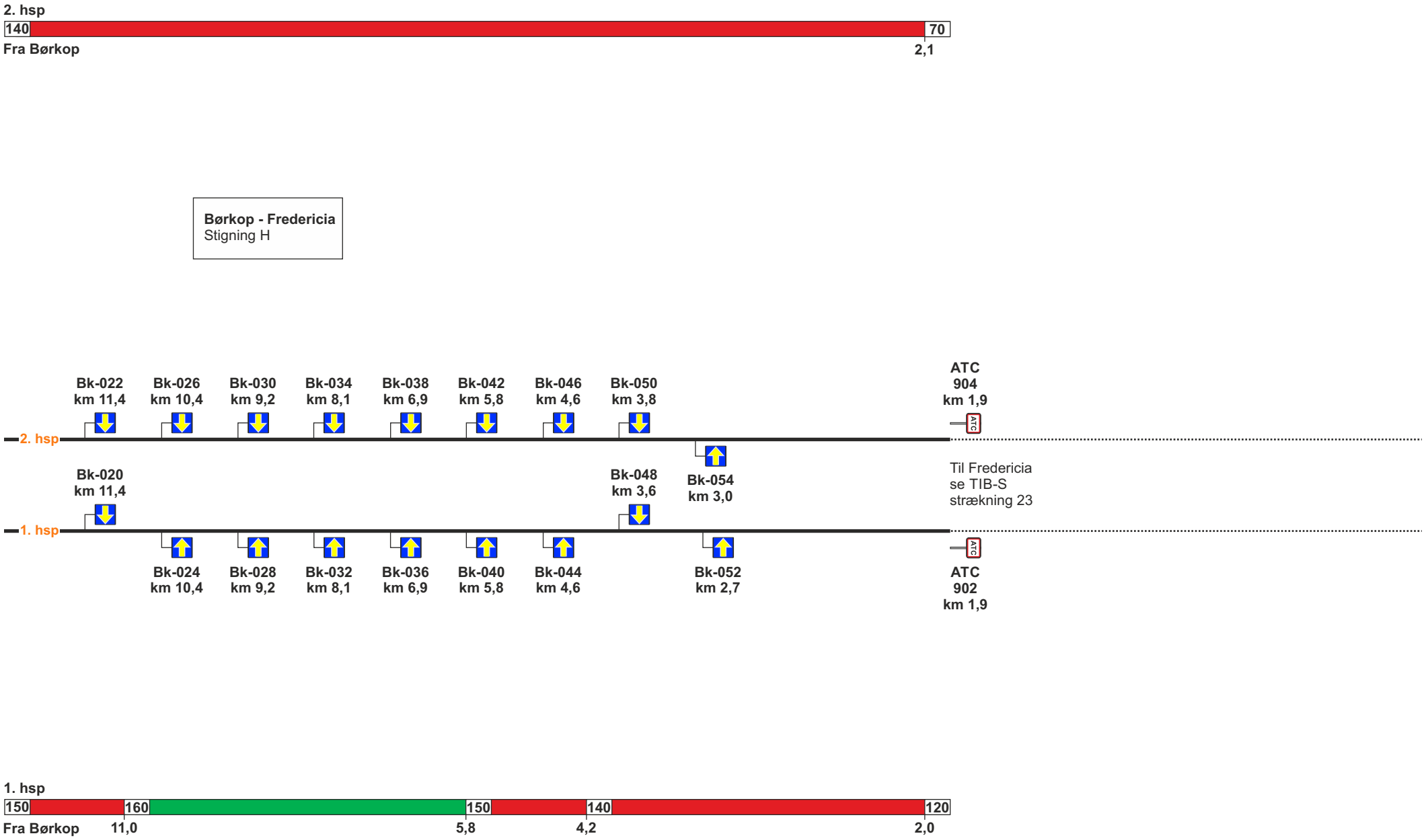
2. hsp
140
70
Fra Børkop
2,1
Børkop - Fredericia
Stigning H
Bk-022 km 11,4
Bk-026 km 10,4
Bk-030 km 9,2
Bk-034 km 8,1
Bk-038 km 6,9
Bk-042 km 5,8
Bk-046 km 4,6
Bk-050 km 3,8
ATC 904 km 1,9
2. hsp
Bk-020 km 11,4
Bk-048 km 3,6
Bk-054 km 3,0
Til Fredericia se TIB-S strækning 23
1. hsp
Bk-024 km 10,4
Bk-028 km 9,2
Bk-032 km 8,1
Bk-036 km 6,9
Bk-040 km 5,8
Bk-044 km 4,6
Bk-052 km 2,7
ATC 902 km 1,9
1. hsp
150
160
150
140
120
Fra Børkop
11,0
5,8
4,2
2,0

24. Aarhus H - Aalborg

Strækningshastighed for tog:

Delstrækning	Strækningshastighed (km/t)
Aarhus H - Hobro	180
Hobro - Aalborg	200

Telefonoplysninger:

Delstrækning	Telefonnummer
Aarhus H	81 99 11 40
(Aarhus H) - Langå	81 99 11 41
(Langå) - (Aalborg)	81 99 11 42
Aalborg	81 99 11 43

RBC oplysninger:

RBC ID: Aarhus H - Langå	5636097
RBC telefonnummer: Aarhus H - Langå	56 68 68 01
RBC ID: (Langå) - Aalborg	5636098
RBC telefonnummer: (Langå) - Aalborg	56 68 68 02

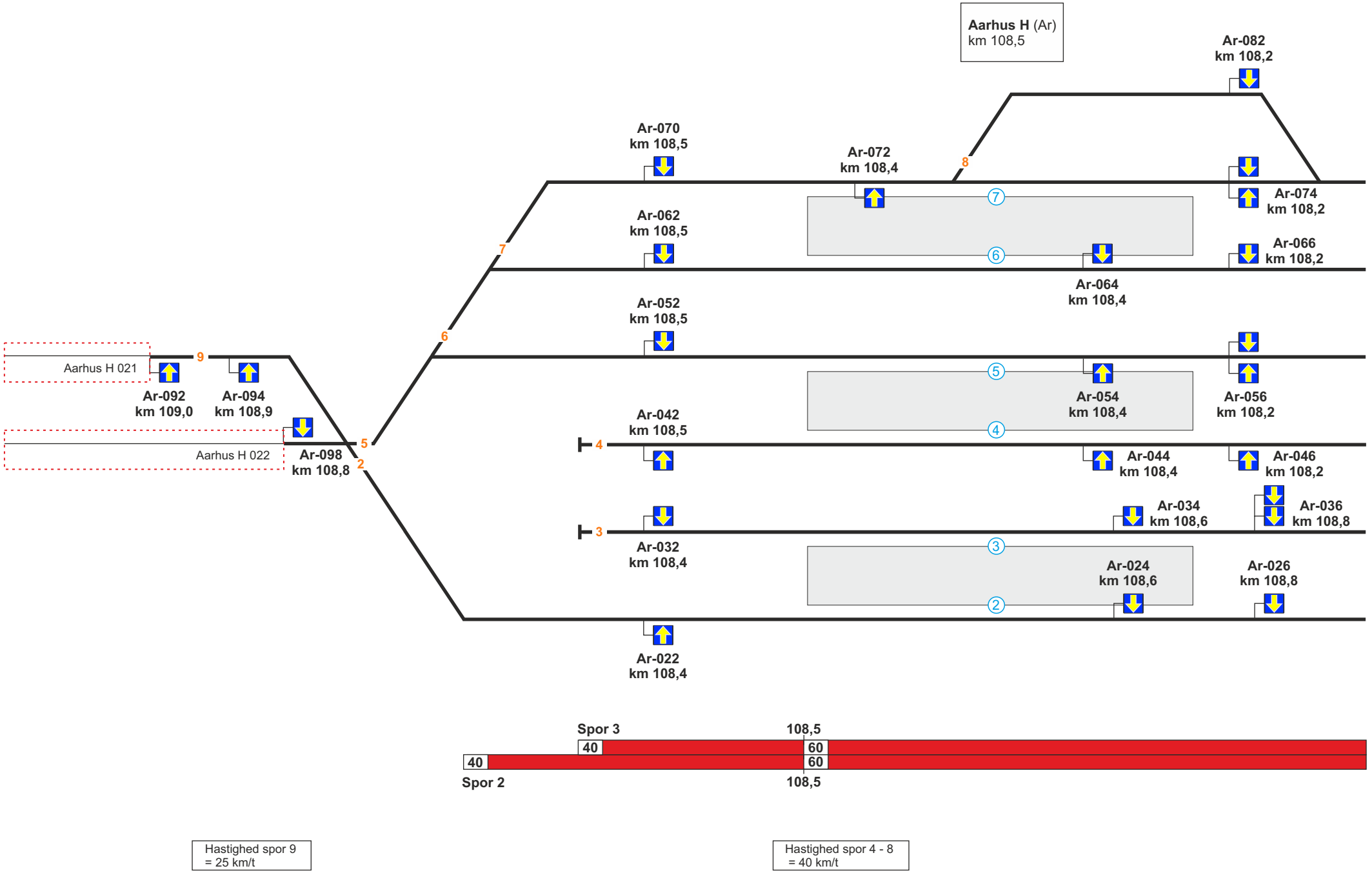

Hastighed spor 9
= 25 km/t

Hastighed spor 4 - 8
= 40 km/t

24. Aarhus H - Aalborg

Se modsatte køreretning

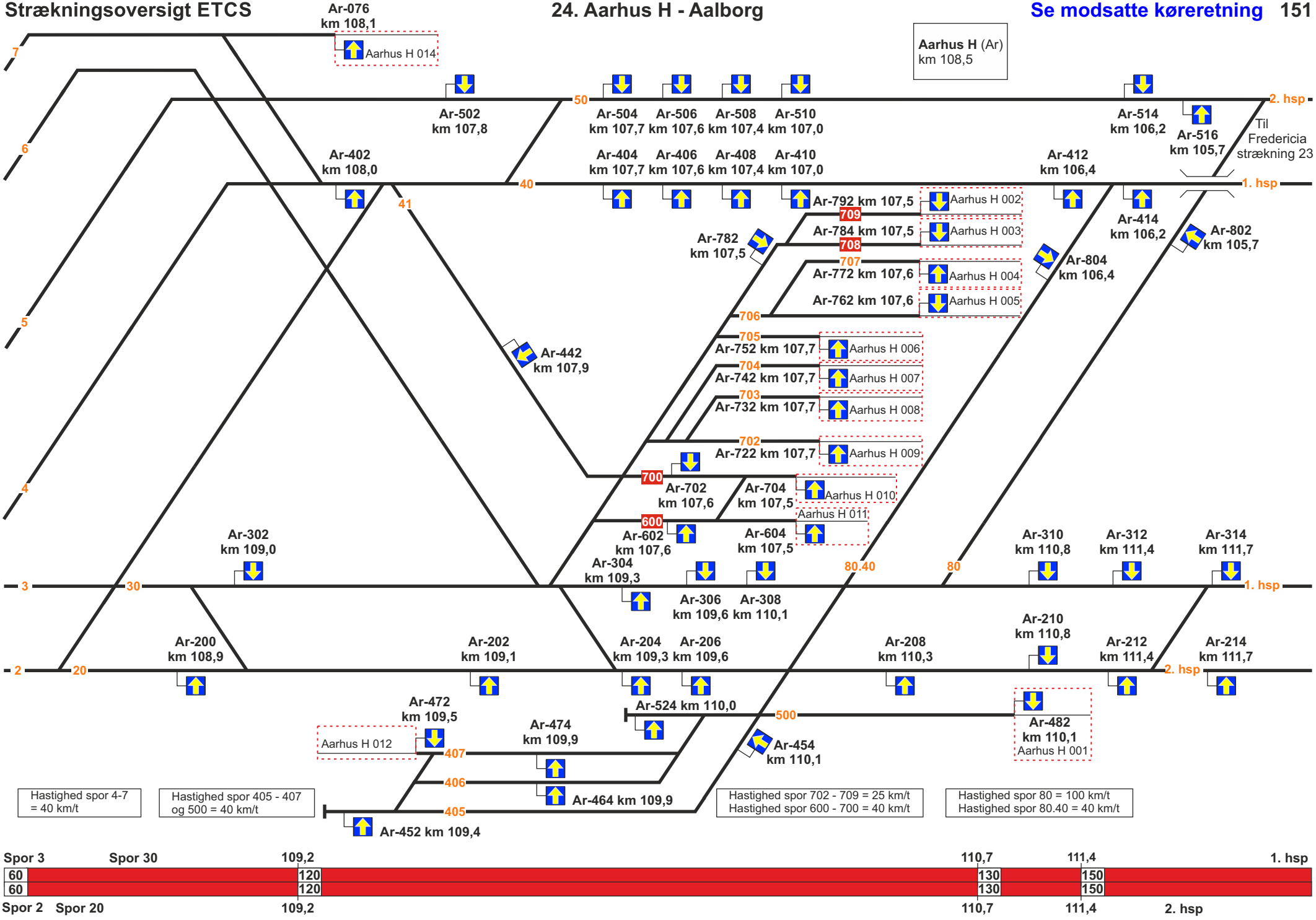

1. hsp Spor 1 1. hsp

150

Fra Aarhus H

Aarhus H - Brabrand
Stigning J

Brabrand (Br)
km 115,2

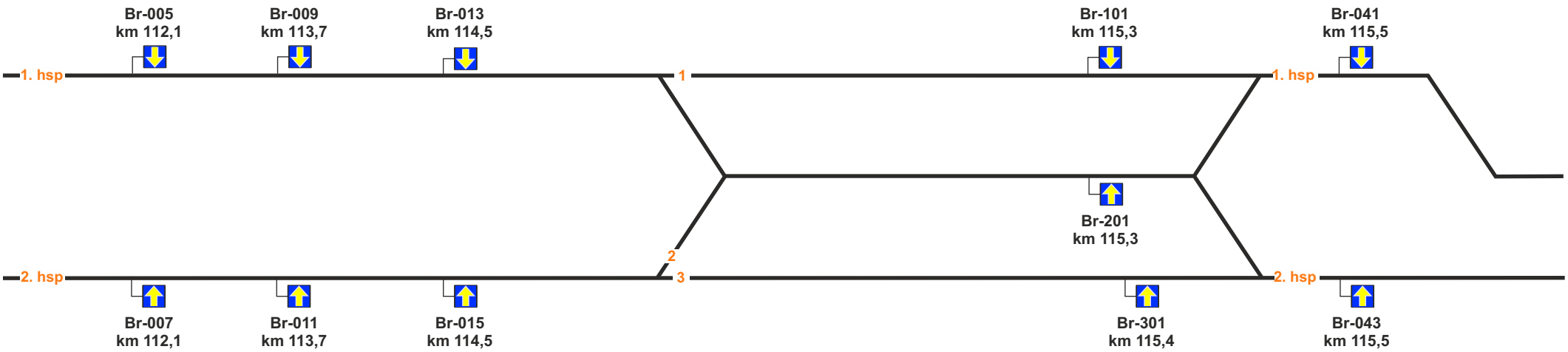

2. hsp Spor 3 2. hsp

150

Fra Aarhus H

Hastighed spor 2
= 60 km/t

1. hsp
150
Fra Brabrand

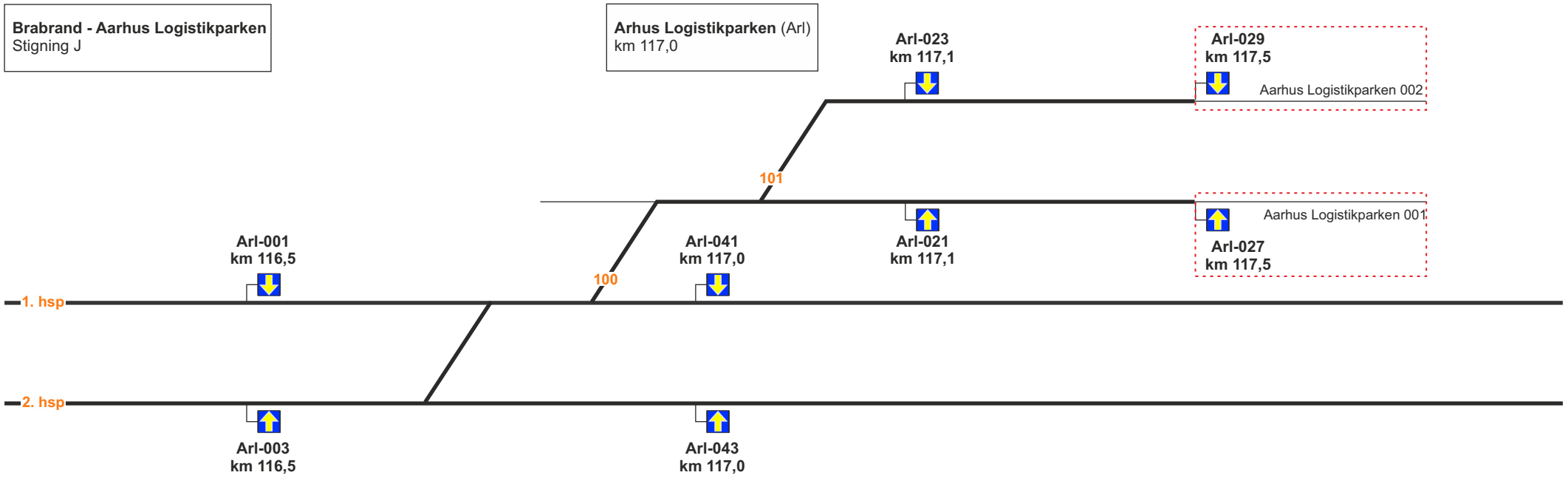

2. hsp
150
Fra Brabrand

Hastighed spor 100	Hastighed spor 101
= 60 km/t	= 60 km/t

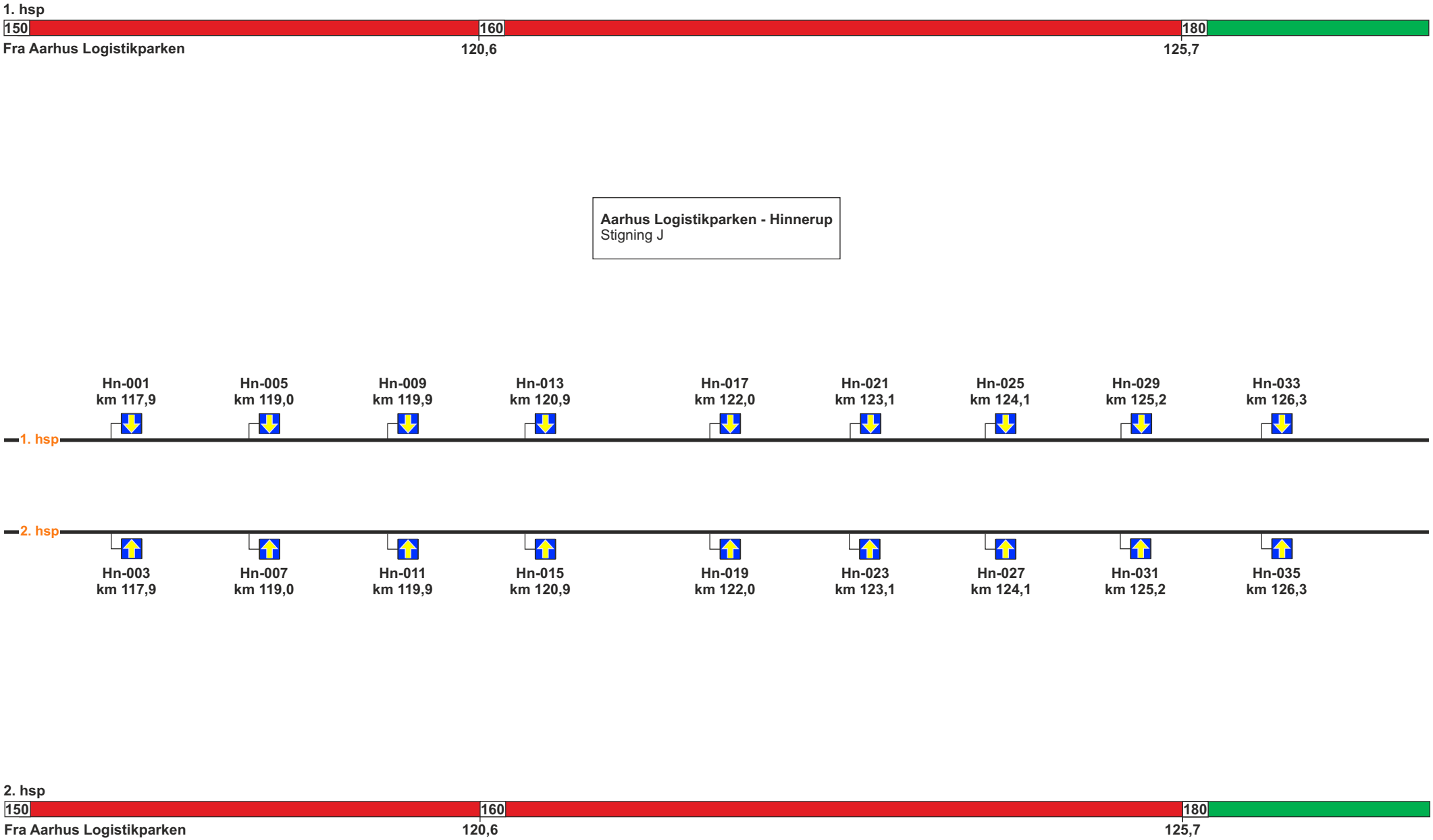
1. hsp
150
160
180
Fra Aarhus Logistikparken
120,6
125,7
Aarhus Logistikparken - Hinnerup
Stigning J
Hn-001
km 117,9
Hn-005
km 119,0
Hn-009
km 119,9
Hn-013
km 120,9
Hn-017
km 122,0
Hn-021
km 123,1
Hn-025
km 124,1
Hn-029
km 125,2
Hn-033
km 126,3
1. hsp
2. hsp
Hn-003
km 117,9
Hn-007
km 119,0
Hn-011
km 119,9
Hn-015
km 120,9
Hn-019
km 122,0
Hn-023
km 123,1
Hn-027
km 124,1
Hn-031
km 125,2
Hn-035
km 126,3
2. hsp
150
160
180
Fra Aarhus Logistikparken
120,6
125,7

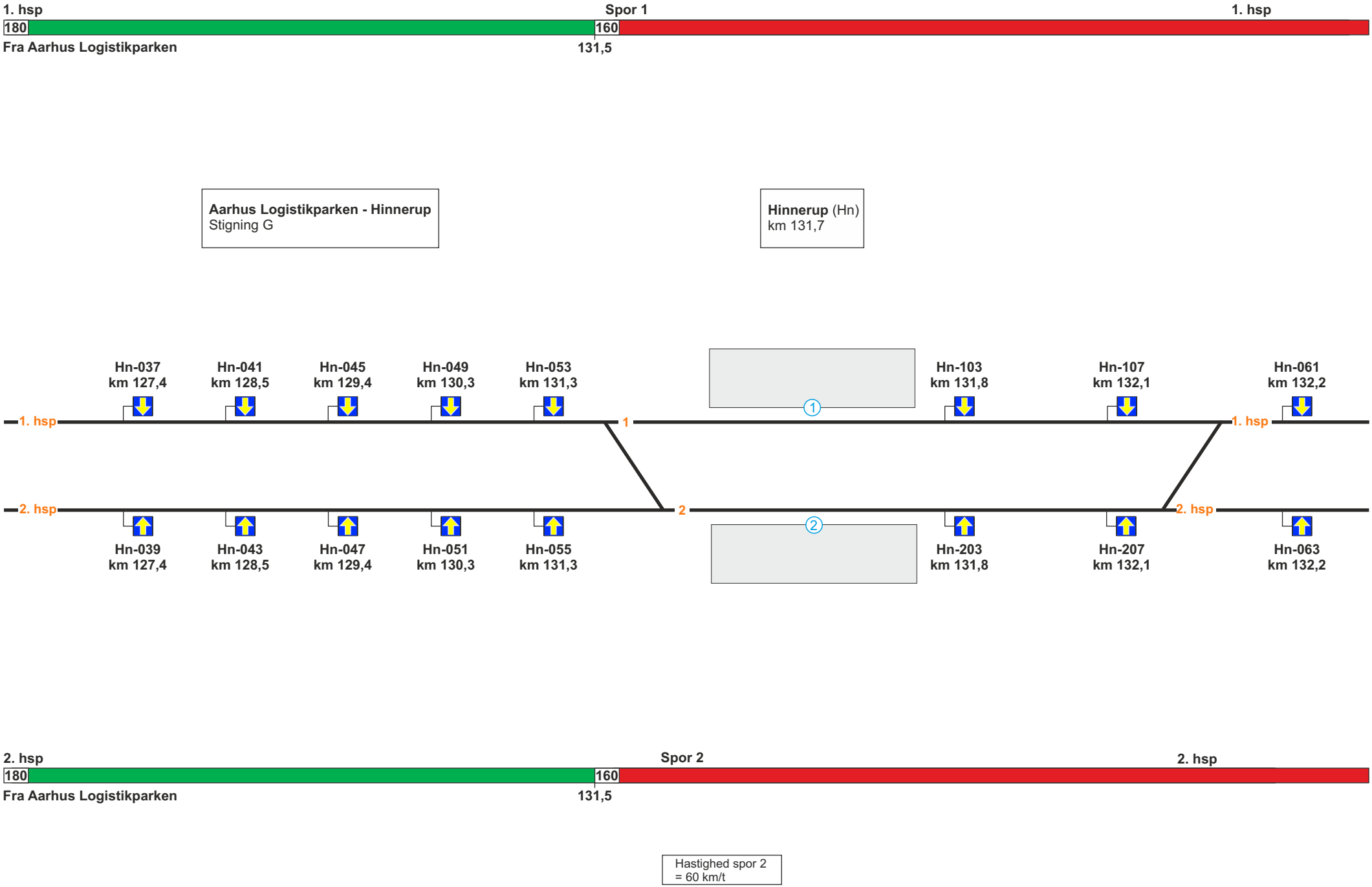
1. hsp
Spor 1
1. hsp
180
160
Fra Aarhus Logistikparken
131,5
Aarhus Logistikparken - Hinnerup
Stigning G
Hinnerup (Hn)
km 131,7
Hn-037
km 127,4
Hn-041
km 128,5
Hn-045
km 129,4
Hn-049
km 130,3
Hn-053
km 131,3
Hn-103
km 131,8
Hn-107
km 132,1
Hn-061
km 132,2
1. hsp
1
1. hsp
2. hsp
2
2. hsp
Hn-039
km 127,4
Hn-043
km 128,5
Hn-047
km 129,4
Hn-051
km 130,3
Hn-055
km 131,3
Hn-203
km 131,8
Hn-207
km 132,1
Hn-063
km 132,2
2. hsp
Spor 2
2. hsp
180
160
Fra Aarhus Logistikparken
131,5
Hastighed spor 2
= 60 km/t

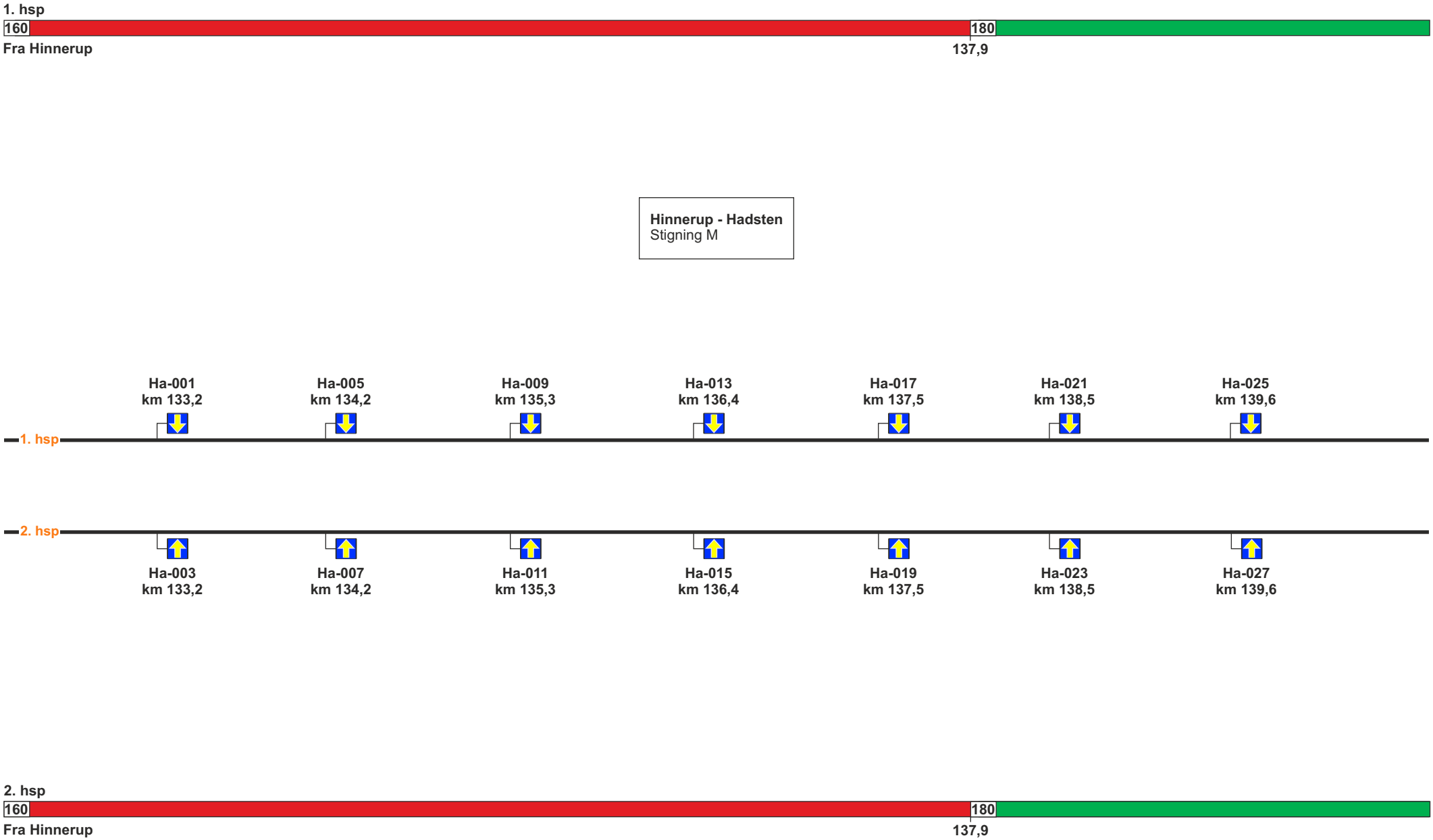
1. hsp
160
180
Fra Hinnerup
137,9
Hinnerup - Hadsten
Stigning M
Ha-001
km 133,2
Ha-005
km 134,2
Ha-009
km 135,3
Ha-013
km 136,4
Ha-017
km 137,5
Ha-021
km 138,5
Ha-025
km 139,6
1. hsp
2. hsp
Ha-003
km 133,2
Ha-007
km 134,2
Ha-011
km 135,3
Ha-015
km 136,4
Ha-019
km 137,5
Ha-023
km 138,5
Ha-027
km 139,6
2. hsp
160
180
Fra Hinnerup
137,9

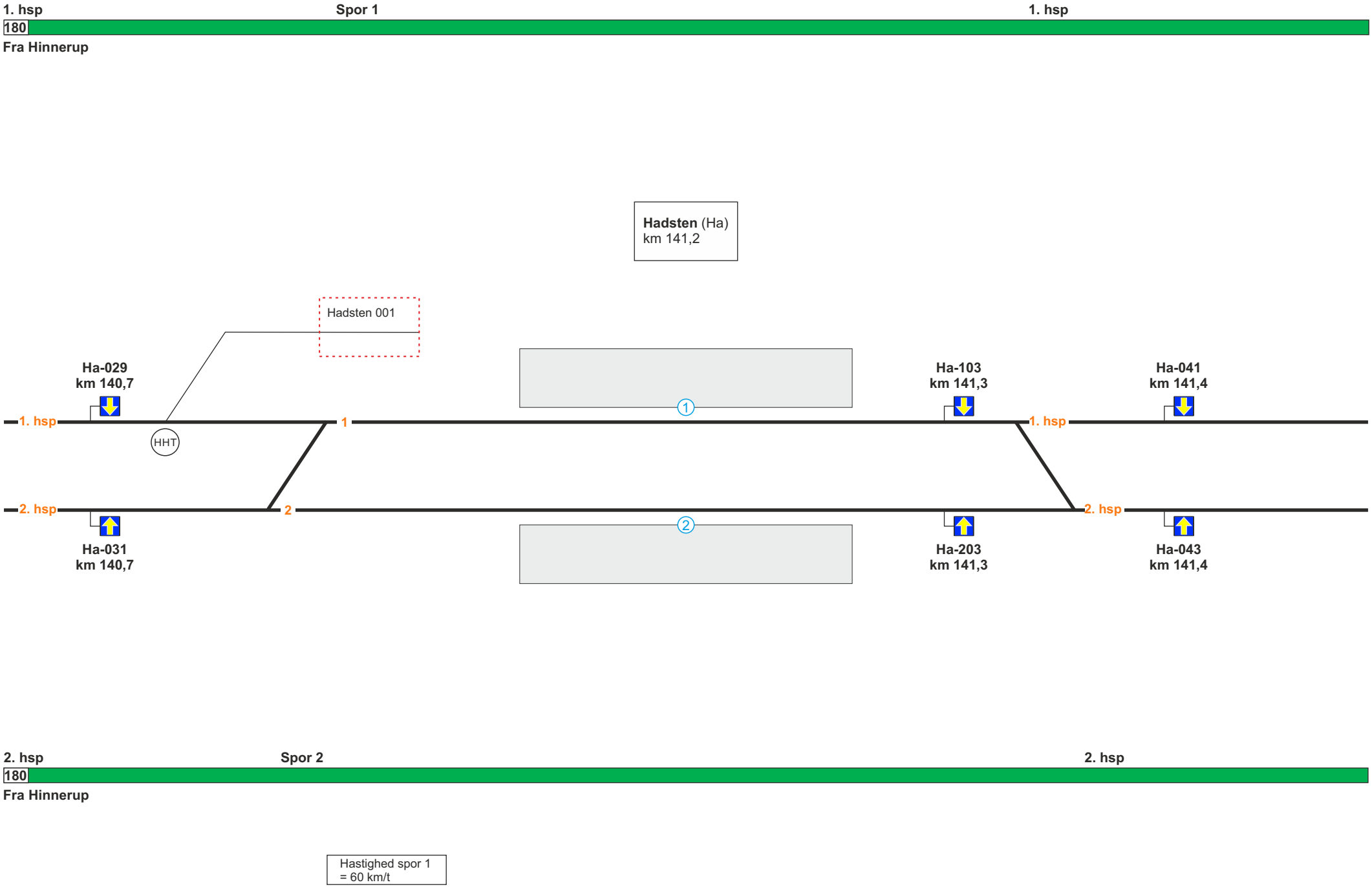
1. hsp
Spor 1
1. hsp
180
Fra Hinnerup
Hadsten (Ha)
km 141,2
Hadsten 001
Ha-029
km 140,7
Ha-103
km 141,3
Ha-041
km 141,4
1. hsp
1
1. hsp
HHT
2. hsp
2
2. hsp
Ha-031
km 140,7
Ha-203
km 141,3
Ha-043
km 141,4
2. hsp
Spor 2
2. hsp
180
Fra Hinnerup
Hastighed spor 1
= 60 km/t

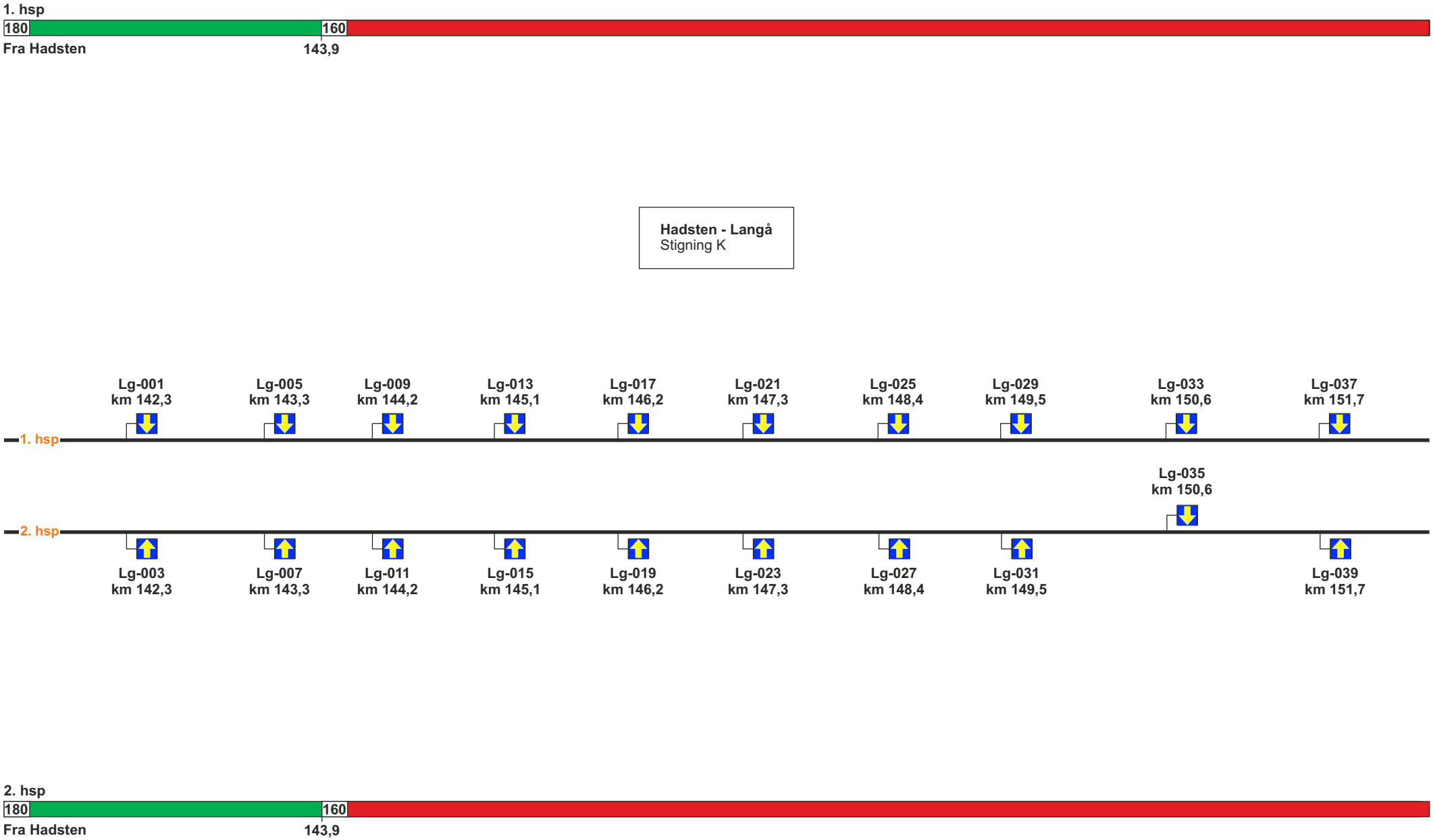
1. hsp
180
160
Fra Hadsten
143,9
Hadsten - Langå
Stigning K
Lg-001
km 142,3
Lg-005
km 143,3
Lg-009
km 144,2
Lg-013
km 145,1
Lg-017
km 146,2
Lg-021
km 147,3
Lg-025
km 148,4
Lg-029
km 149,5
Lg-033
km 150,6
Lg-037
km 151,7
1. hsp
Lg-035
km 150,6
2. hsp
Lg-003
km 142,3
Lg-007
km 143,3
Lg-011
km 144,2
Lg-015
km 145,1
Lg-019
km 146,2
Lg-023
km 147,3
Lg-027
km 148,4
Lg-031
km 149,5
Lg-039
km 151,7
2. hsp
180
160
Fra Hadsten
143,9

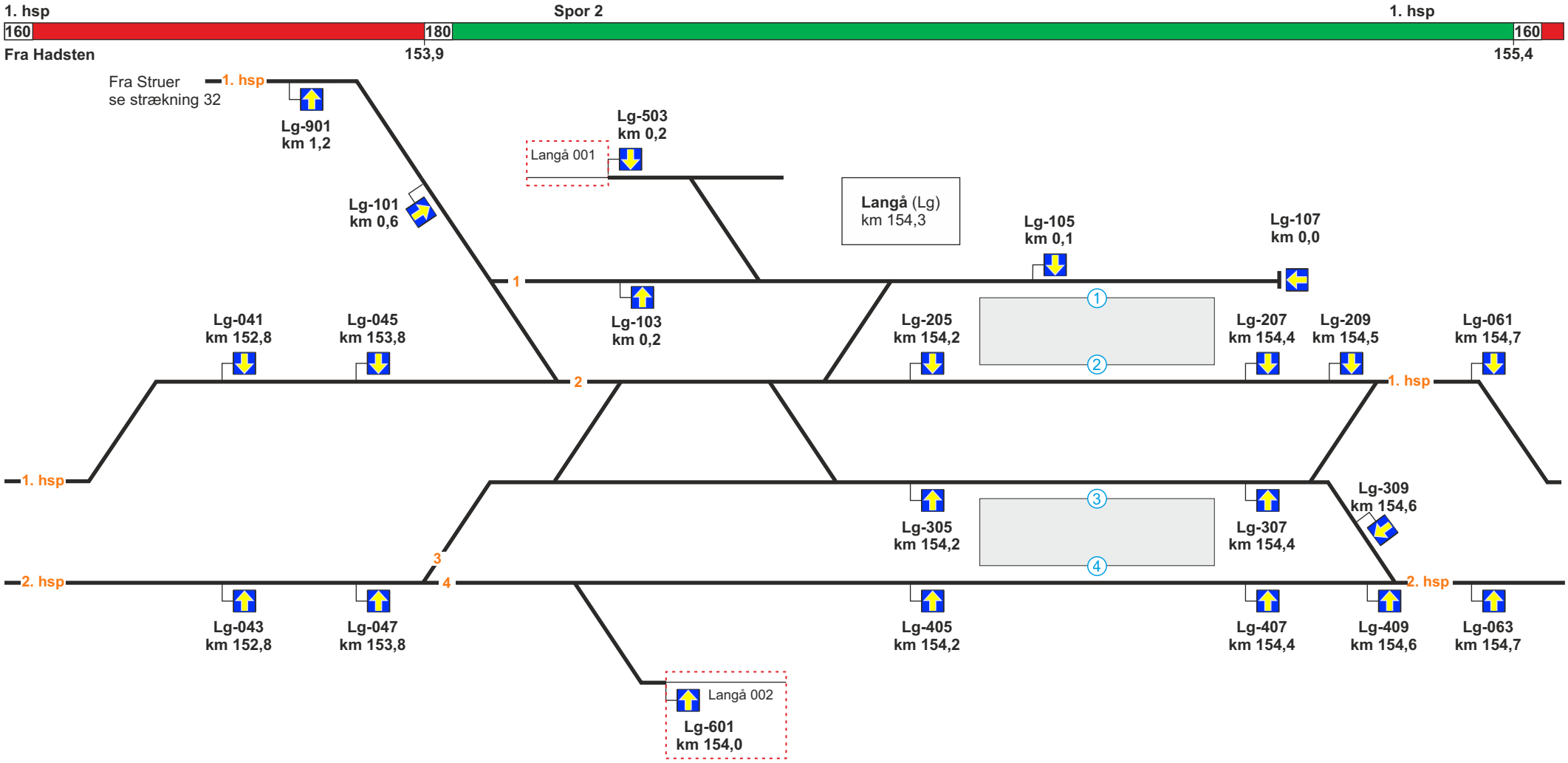

Hastighed spor 1	Hastighed spor 3:	
= 40 km/t	km 153,9 - 154,5 = 90 km/t	km 154,5 - 154,7 = 60 km/t

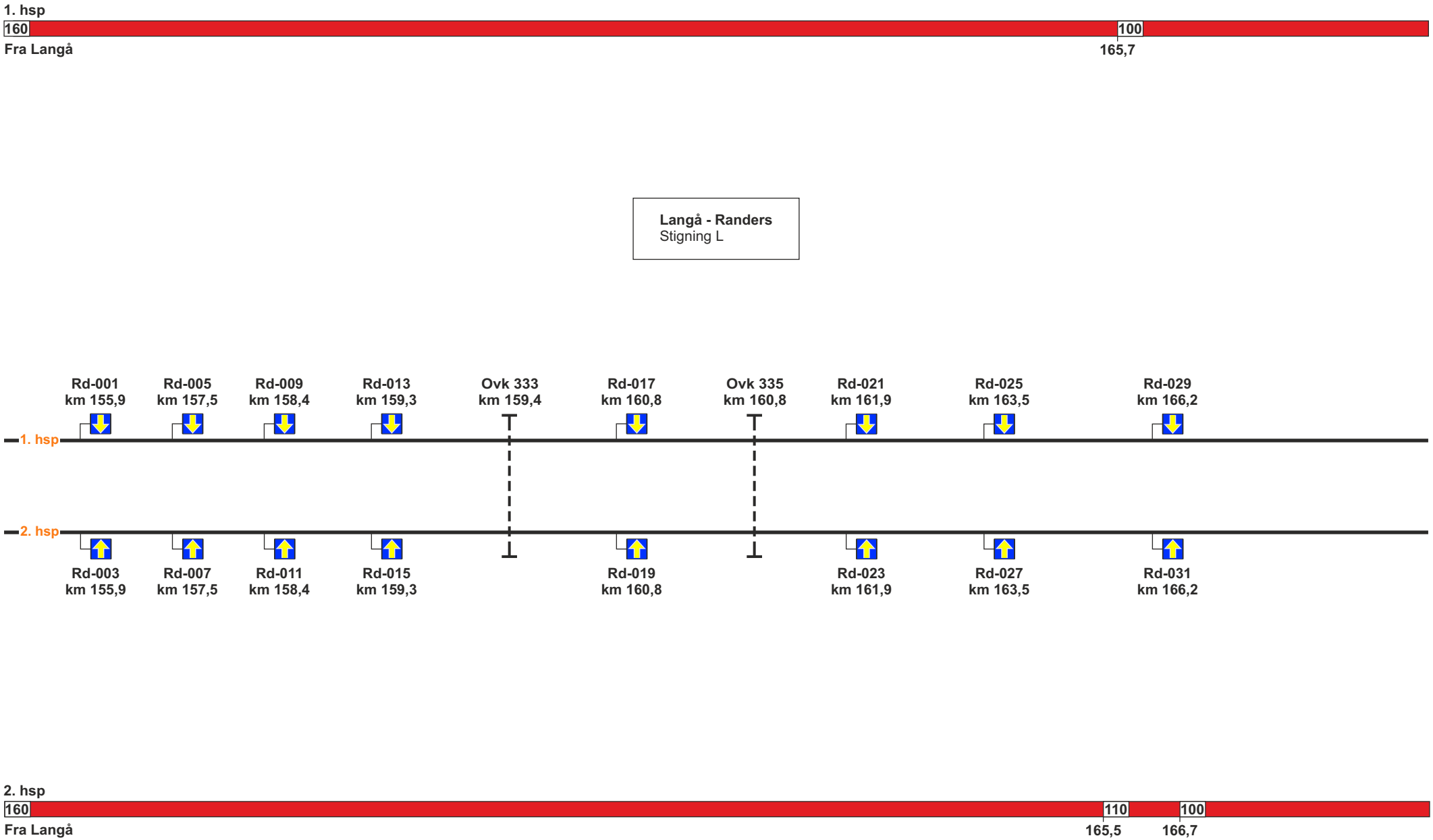
1. hsp
160
100
Fra Langå
165,7
Langå - Randers
Stigning L
Rd-001
km 155,9
Rd-005
km 157,5
Rd-009
km 158,4
Rd-013
km 159,3
Ovk 333
km 159,4
Rd-017
km 160,8
Ovk 335
km 160,8
Rd-021
km 161,9
Rd-025
km 163,5
Rd-029
km 166,2
1. hsp
2. hsp
Rd-003
km 155,9
Rd-007
km 157,5
Rd-011
km 158,4
Rd-015
km 159,3
Rd-019
km 160,8
Rd-023
km 161,9
Rd-027
km 163,5
Rd-031
km 166,2
2. hsp
160
110
100
Fra Langå
165,5
166,7

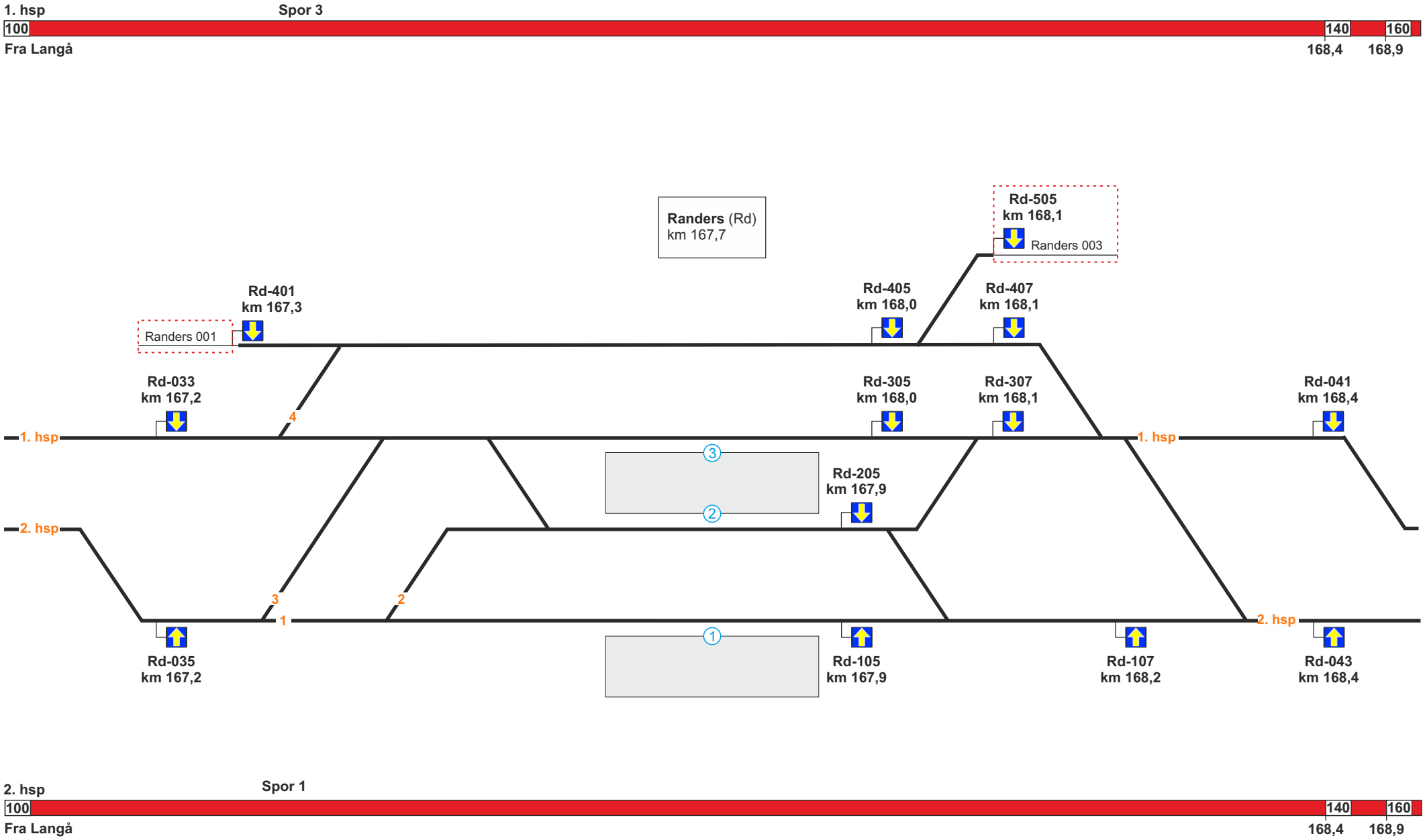
1. hsp
Spor 3
100
140
160
Fra Langå
168,4
168,9
Randers (Rd)
km 167,7
Rd-505
km 168,1
Randers 003
Rd-401
km 167,3
Randers 001
Rd-405
km 168,0
Rd-407
km 168,1
Rd-033
km 167,2
Rd-305
km 168,0
Rd-307
km 168,1
Rd-041
km 168,4
1. hsp
4
3
Rd-205
km 167,9
2
2. hsp
3
1
2
1. hsp
2. hsp
Rd-035
km 167,2
Rd-105
km 167,9
Rd-107
km 168,2
Rd-043
km 168,4
2. hsp
Spor 1
100
140
160
Fra Langå
168,4
168,9
Hastighed spor 2
= 60 km/t
Hastighed spor 4
= 60 km/t

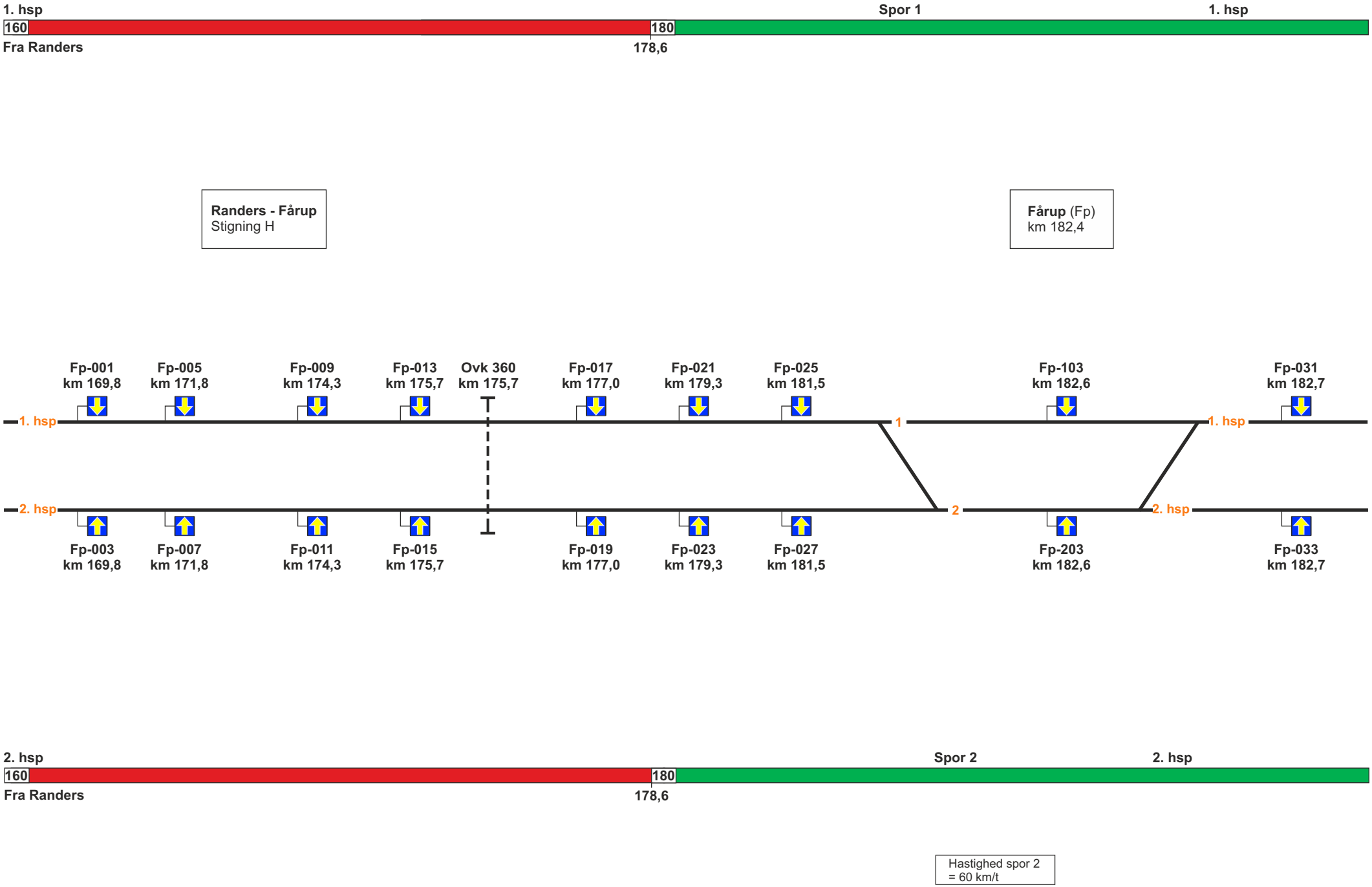
1. hsp
160
Fra Randers
180
178,6
Spor 1
1. hsp
Randers - Fårup
Stigning H
Fårup (Fp)
km 182,4
Fp-001 km 169,8
Fp-005 km 171,8
Fp-009 km 174,3
Fp-013 km 175,7
Ovk 360 km 175,7
Fp-017 km 177,0
Fp-021 km 179,3
Fp-025 km 181,5
Fp-103 km 182,6
Fp-031 km 182,7
1. hsp
2. hsp
1
2
1. hsp
2. hsp
Fp-003 km 169,8
Fp-007 km 171,8
Fp-011 km 174,3
Fp-015 km 175,7
Fp-019 km 177,0
Fp-023 km 179,3
Fp-027 km 181,5
Fp-203 km 182,6
Fp-033 km 182,7
2. hsp
160
Fra Randers
180
178,6
Spor 2
2. hsp
Hastighed spor 2
= 60 km/t



Fårup - Hobro
Stigning J

Hobro (Hb)
km 199,0

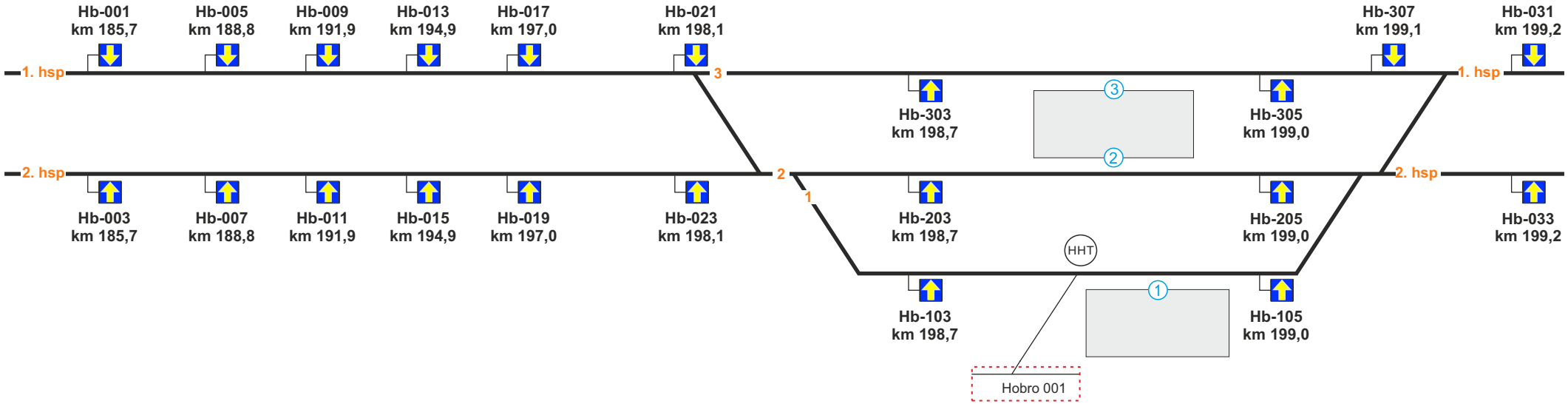

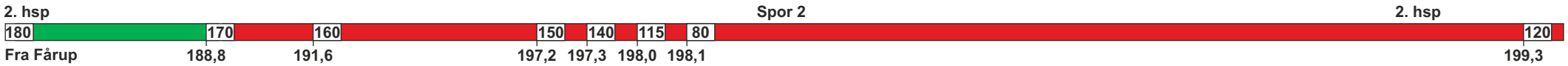

Hastighed spor 1	Hastighed spor 2
= 50 km/t	= 60 km/t

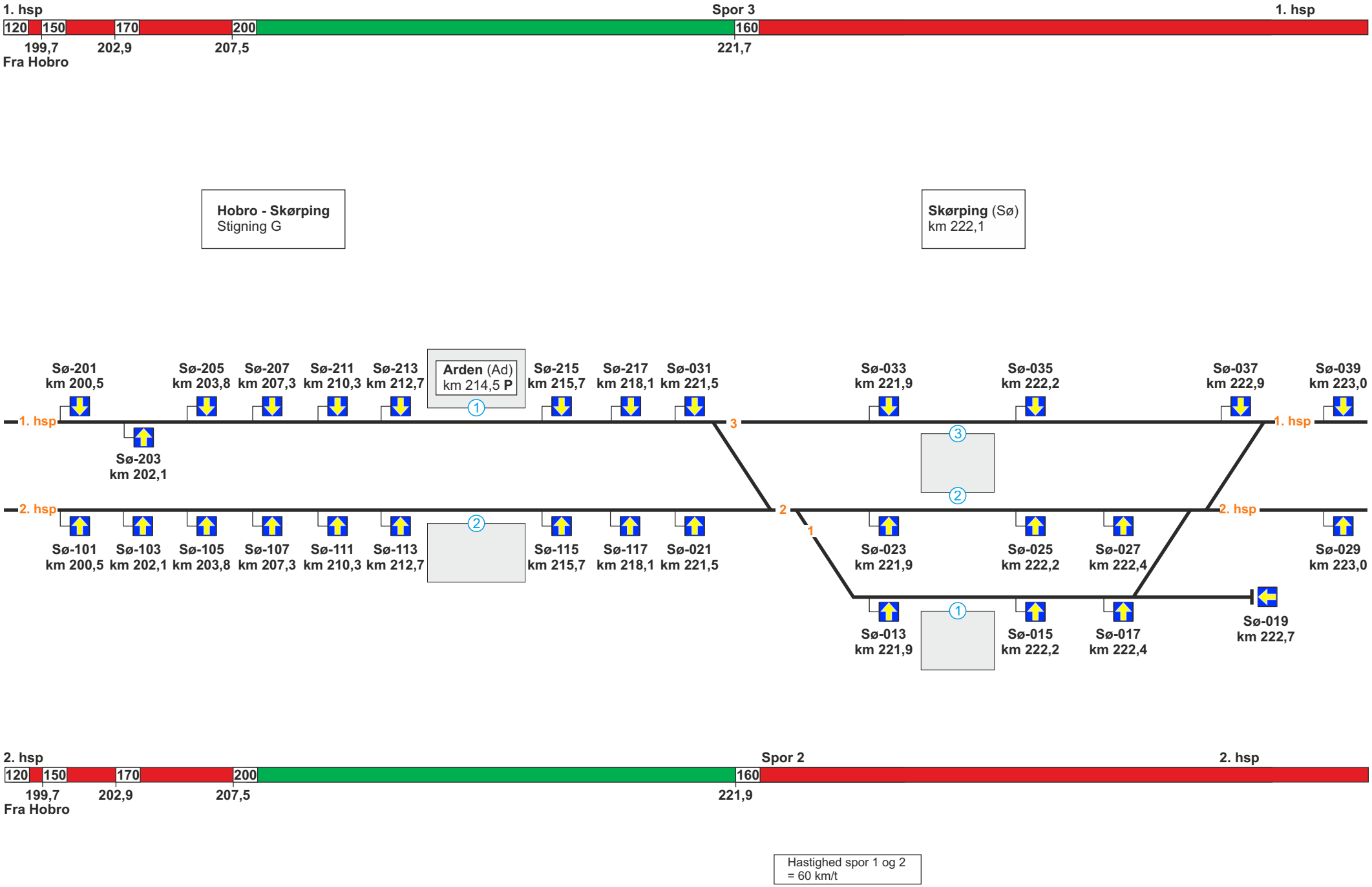

Hastighed spor 1 og 2
= 60 km/t

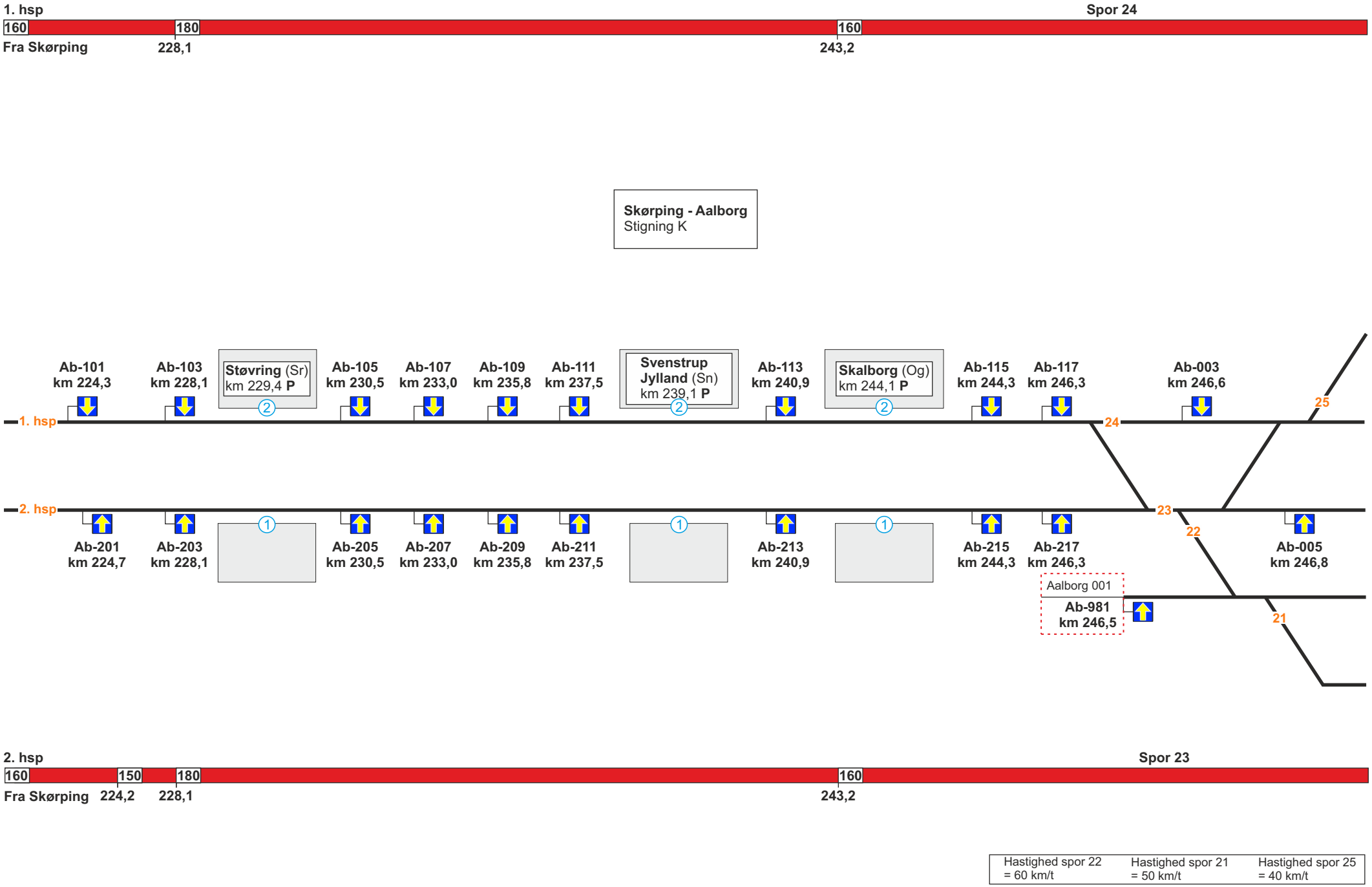
1. hsp
160
180
160
Spor 24
Fra Skørping
228,1
243,2
Skørping - Aalborg
Stigning K
Ab-101
km 224,3
Ab-103
km 228,1
Støvring (Sr)
km 229,4 P
Ab-105
km 230,5
Ab-107
km 233,0
Ab-109
km 235,8
Ab-111
km 237,5
Svenstrup
Jylland (Sn)
km 239,1 P
Ab-113
km 240,9
Skalborg (Og)
km 244,1 P
Ab-115
km 244,3
Ab-117
km 246,3
Ab-003
km 246,6
1. hsp
2. hsp
24
25
23
22
21
Ab-201
km 224,7
Ab-203
km 228,1
Ab-205
km 230,5
Ab-207
km 233,0
Ab-209
km 235,8
Ab-211
km 237,5
Ab-213
km 240,9
Ab-215
km 244,3
Ab-217
km 246,3
Ab-005
km 246,8
Aalborg 001
Ab-981
km 246,5
2. hsp
160
150
180
160
Spor 23
Fra Skørping
224,2
228,1
243,2
Hastighed spor 22
= 60 km/t
Hastighed spor 21
= 50 km/t
Hastighed spor 25
= 40 km/t

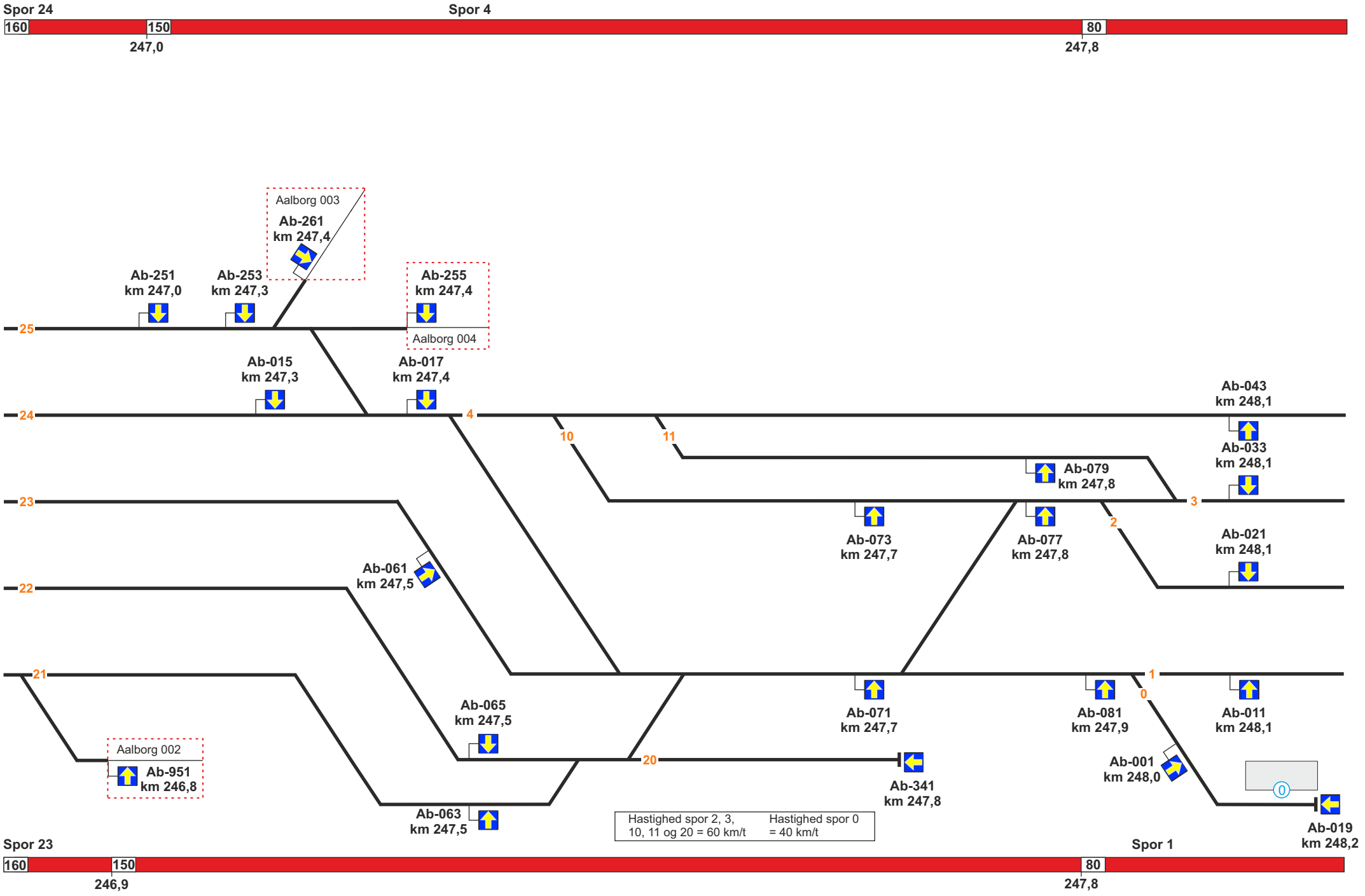
Spor 24
160
150
247,0
Spor 4
80
247,8
Aalborg 003
Ab-261
km 247,4
Ab-251
km 247,0
Ab-253
km 247,3
Ab-255
km 247,4
Aalborg 004
25
Ab-015
km 247,3
Ab-017
km 247,4
24
4
10
11
Ab-043
km 248,1
Ab-033
km 248,1
Ab-079
km 247,8
23
3
2
Ab-073
km 247,7
Ab-077
km 247,8
Ab-021
km 248,1
Ab-061
km 247,5
22
21
1
0
Ab-065
km 247,5
Ab-071
km 247,7
Ab-081
km 247,9
Ab-011
km 248,1
Aalborg 002
Ab-951
km 246,8
20
Ab-341
km 247,8
Ab-001
km 248,0
Ab-063
km 247,5
Hastighed spor 2, 3, 10, 11 og 20 = 60 km/t
Hastighed spor 0 = 40 km/t
Ab-019
km 248,2
Spor 23
160
150
246,9
Spor 1
80
247,8

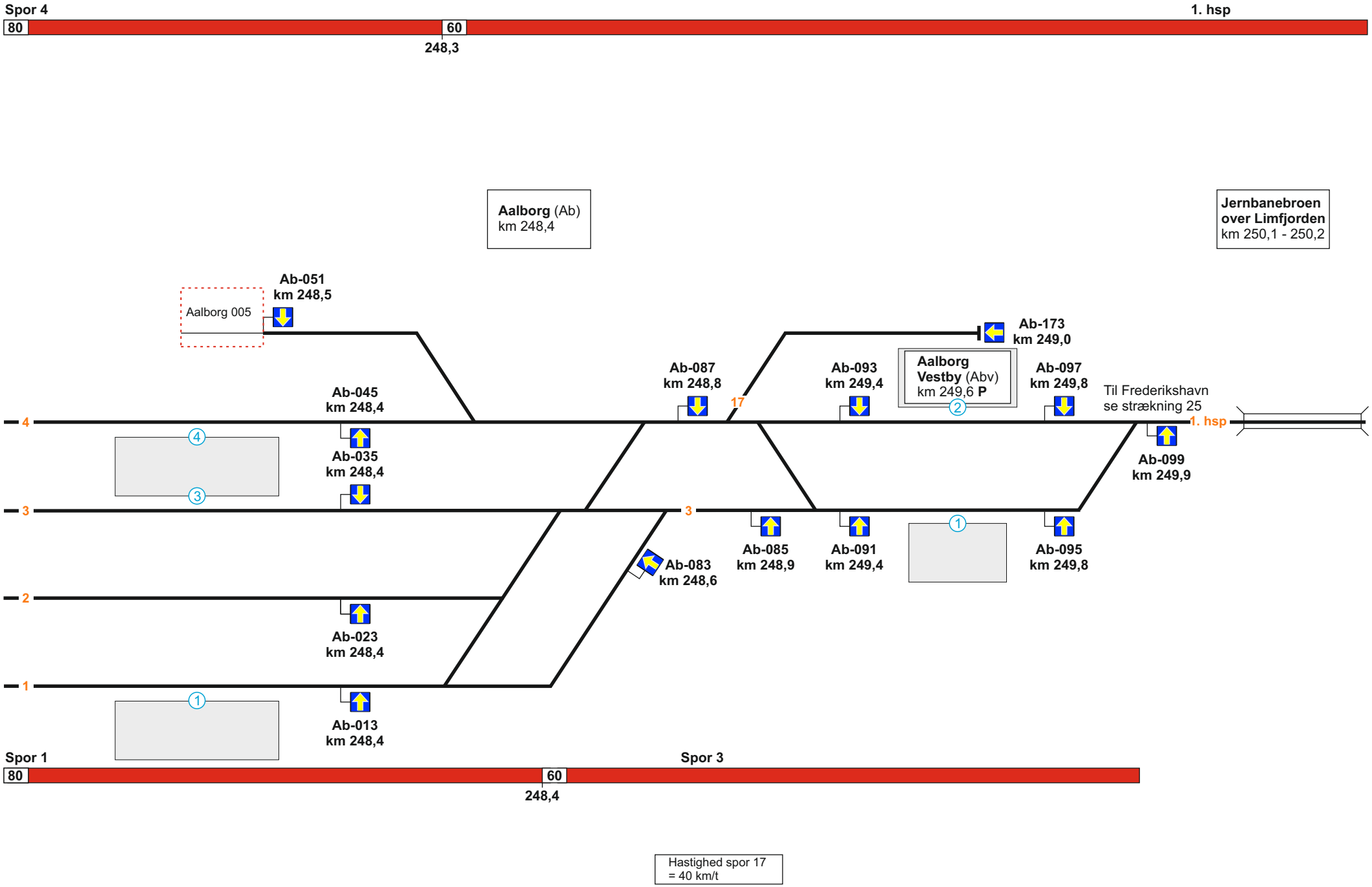
Spor 4
80
60
248,3
1. hsp
Aalborg (Ab)
km 248,4
Jernbanebroen
over Limfjorden
km 250,1 - 250,2
Aalborg 005
Ab-051
km 248,5
Ab-173
km 249,0
Ab-087
km 248,8
Ab-093
km 249,4
Aalborg
Vestby (Abv)
km 249,6 P
Ab-097
km 249,8
Til Frederikshavn
se strækning 25
17
Ab-045
km 248,4
4
3
2
1
Ab-035
km 248,4
Ab-099
km 249,9
Ab-085
km 248,9
Ab-091
km 249,4
Ab-095
km 249,8
Ab-083
km 248,6
Ab-023
km 248,4
Ab-013
km 248,4
Spor 1
Spor 3
80
60
248,4
Hastighed spor 17
= 40 km/t

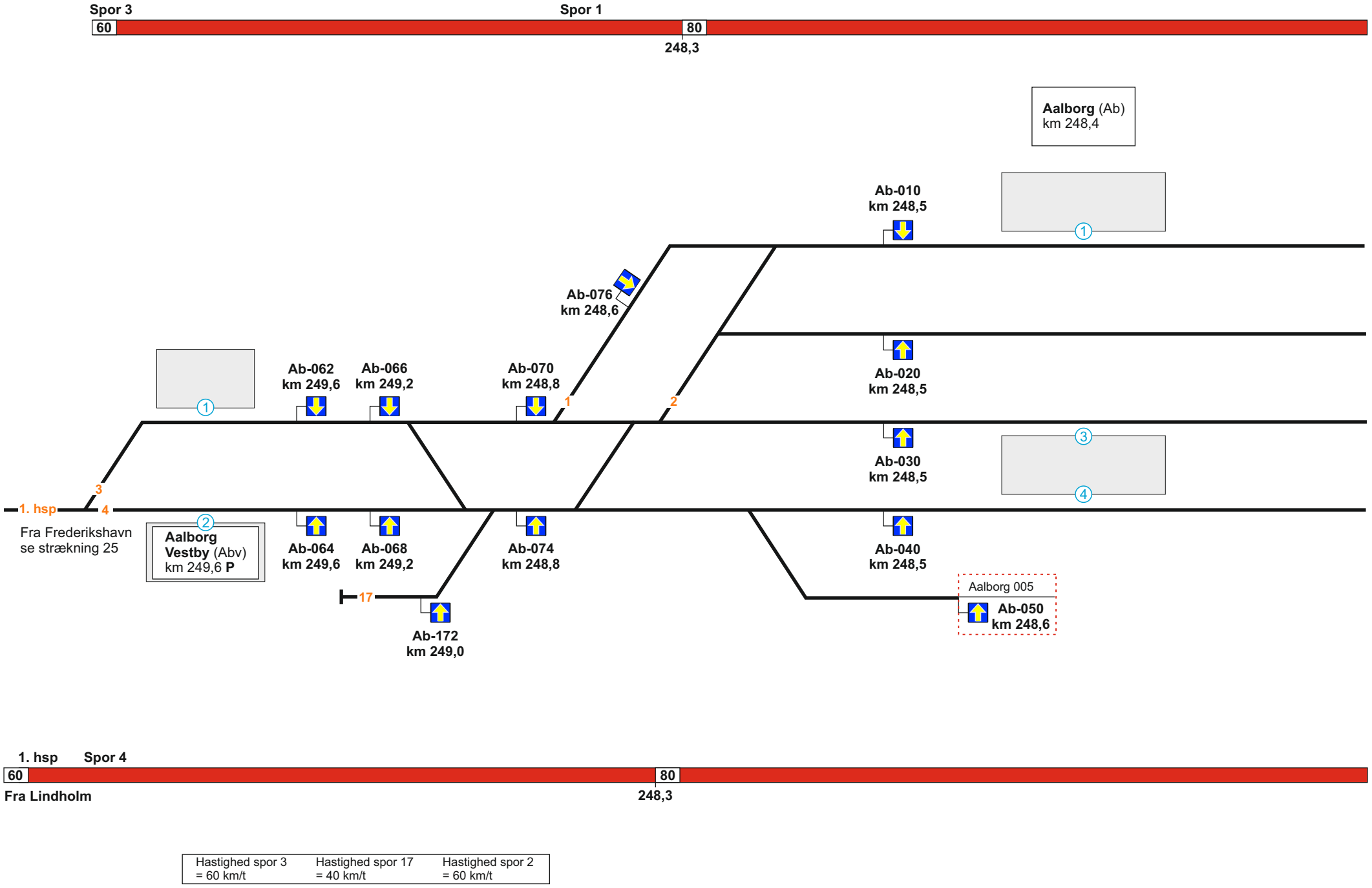
Spor 3
60
Spor 1
80
248,3
Aalborg (Ab)
km 248,4
Ab-010
km 248,5
Ab-076
km 248,6
Ab-020
km 248,5
Ab-062
km 249,6
Ab-066
km 249,2
Ab-070
km 248,8
Ab-030
km 248,5
1. hsp
Fra Frederikshavn
se strækning 25
Aalborg
Vestby (Abv)
km 249,6 P
Ab-064
km 249,6
Ab-068
km 249,2
Ab-074
km 248,8
Ab-040
km 248,5
Aalborg 005
Ab-050
km 248,6
Ab-172
km 249,0
1. hsp Spor 4
60
80
248,3
Fra Lindholm
Hastighed spor 3
= 60 km/t
Hastighed spor 17
= 40 km/t
Hastighed spor 2
= 60 km/t

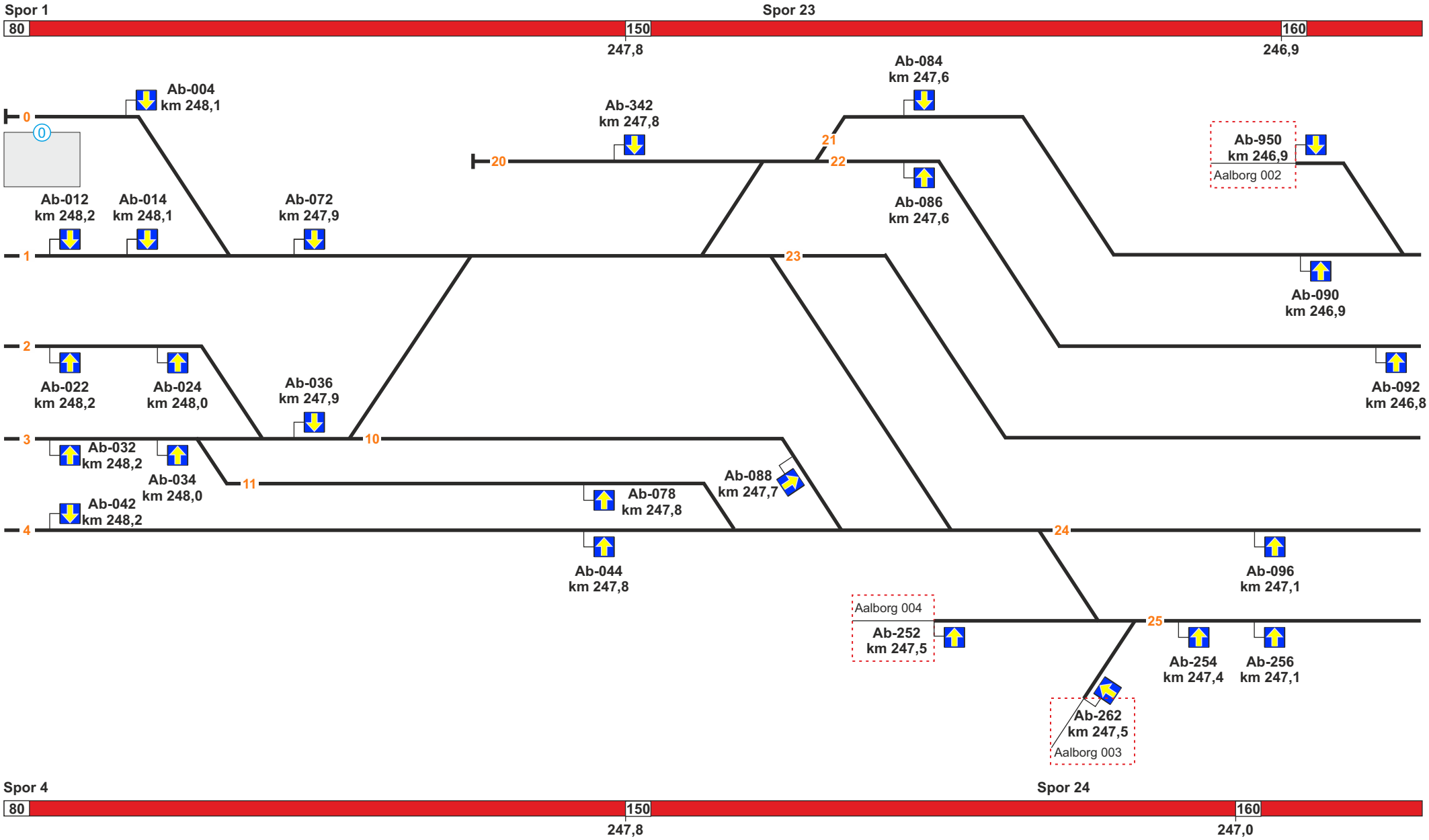

Hastighed spor 0 og 25 = 40 km/t	Hastighed spor 21 = 50 km/t	Hastighed spor 2, 3, 10, 11, 20 og 22 = 60 km/t

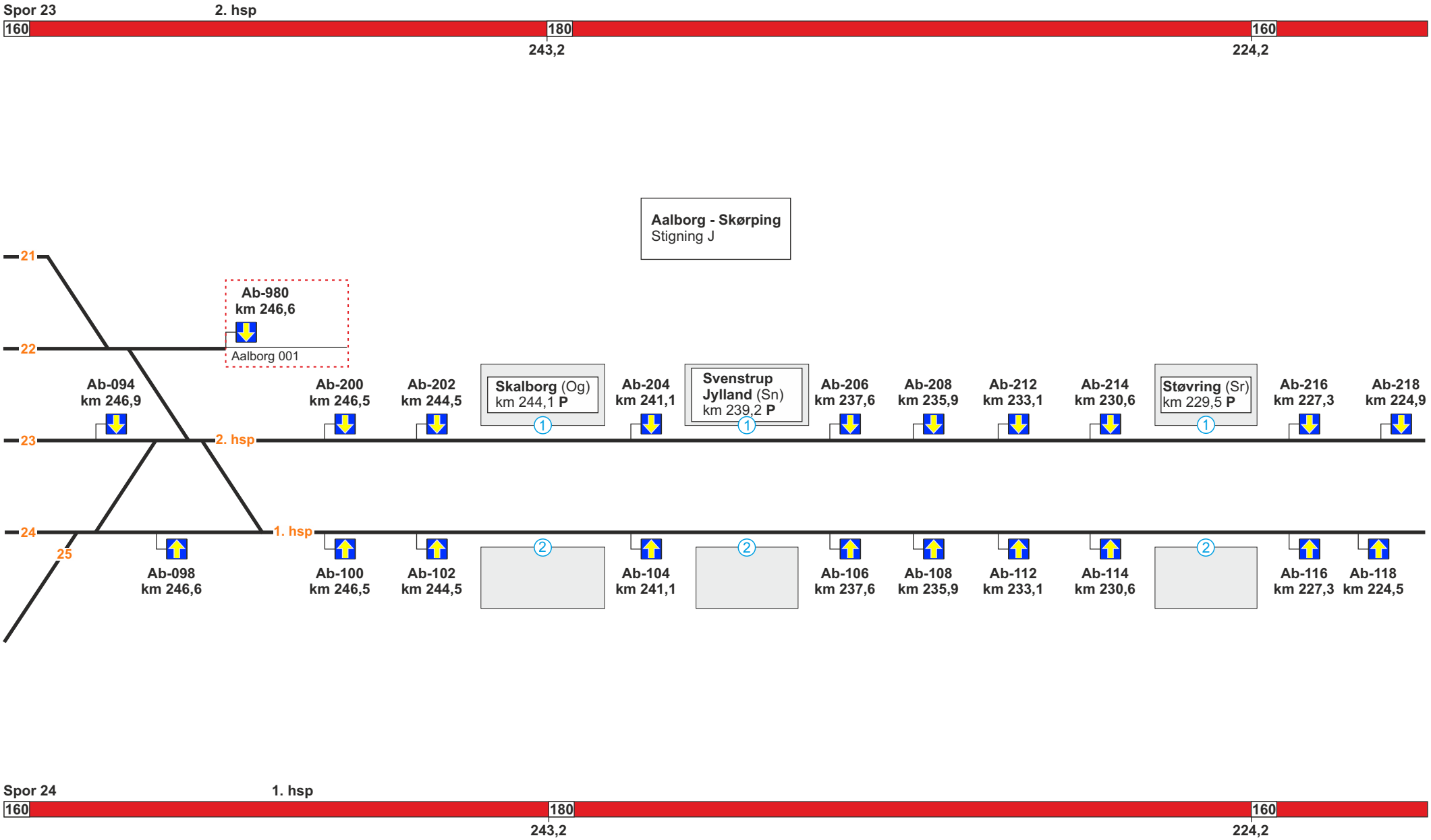
Spor 23
2. hsp
160
180
160
243,2
224,2
Aalborg - Skørping
Stigning J
21
22
23
24
25
2. hsp
1. hsp
Ab-980
km 246,6
Aalborg 001
Ab-094
km 246,9
Ab-200
km 246,5
Ab-202
km 244,5
Skalborg (Og)
km 244,1 P
Ab-204
km 241,1
Svenstrup
Jylland (Sn)
km 239,2 P
Ab-206
km 237,6
Ab-208
km 235,9
Ab-212
km 233,1
Ab-214
km 230,6
Støvring (Sr)
km 229,5 P
Ab-216
km 227,3
Ab-218
km 224,9
Ab-098
km 246,6
Ab-100
km 246,5
Ab-102
km 244,5
Ab-104
km 241,1
Ab-106
km 237,6
Ab-108
km 235,9
Ab-112
km 233,1
Ab-114
km 230,6
Ab-116
km 227,3
Ab-118
km 224,5
Spor 24
1. hsp
160
180
160
243,2
224,2

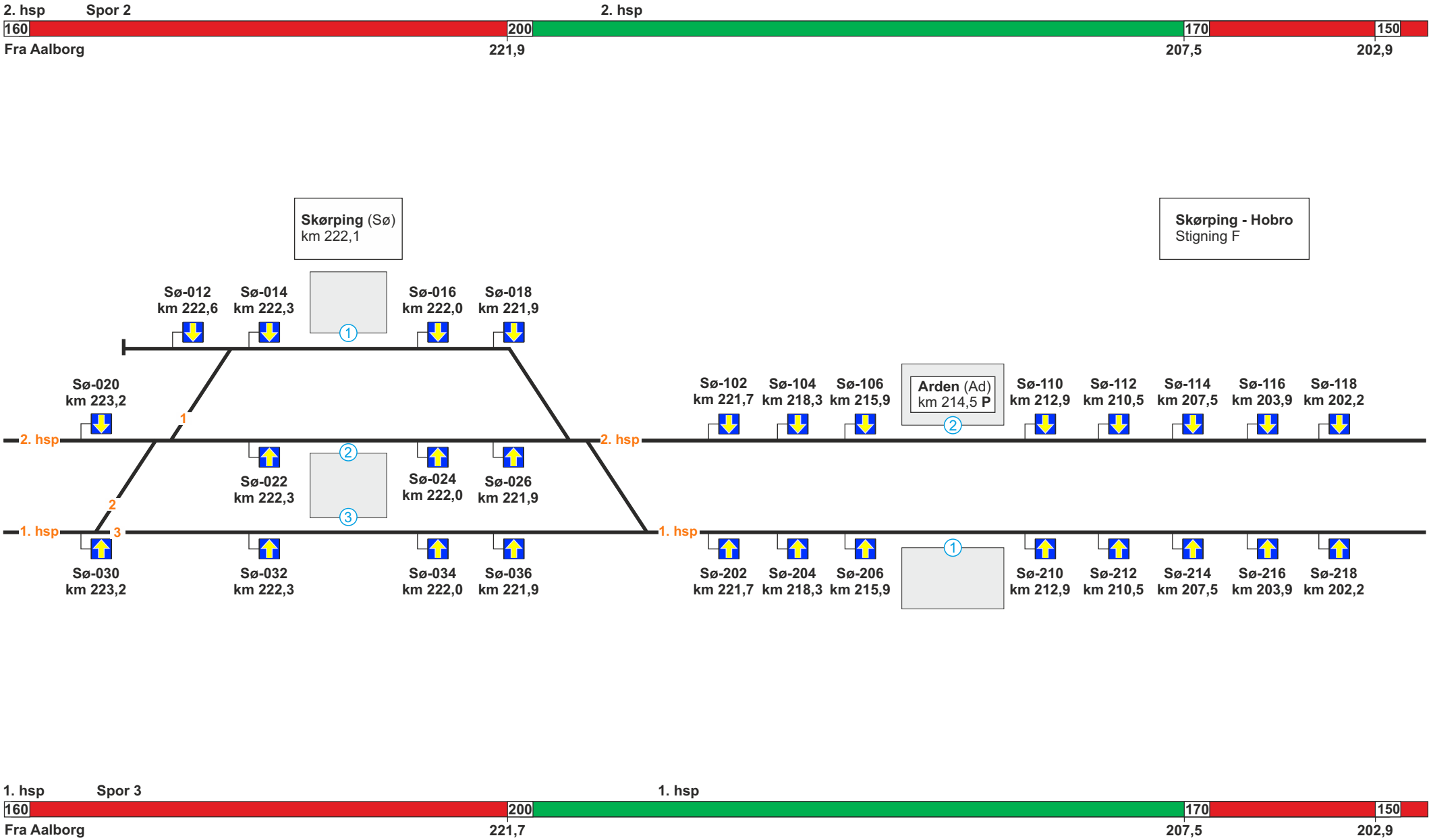
2. hsp
Spor 2
160
200
Fra Aalborg
221,9
2. hsp
170
150
207,5
202,9
Skørping (Sø)
km 222,1
Skørping - Hobro
Stigning F
Sø-012
km 222,6
Sø-014
km 222,3
Sø-016
km 222,0
Sø-018
km 221,9
Sø-020
km 223,2
Sø-102
km 221,7
Sø-104
km 218,3
Sø-106
km 215,9
Arden (Ad)
km 214,5 P
Sø-110
km 212,9
Sø-112
km 210,5
Sø-114
km 207,5
Sø-116
km 203,9
Sø-118
km 202,2
2. hsp
2. hsp
Sø-022
km 222,3
Sø-024
km 222,0
Sø-026
km 221,9
1. hsp
1. hsp
Sø-030
km 223,2
Sø-032
km 222,3
Sø-034
km 222,0
Sø-036
km 221,9
Sø-202
km 221,7
Sø-204
km 218,3
Sø-206
km 215,9
Sø-210
km 212,9
Sø-212
km 210,5
Sø-214
km 207,5
Sø-216
km 203,9
Sø-218
km 202,2
1. hsp
Spor 3
160
200
Fra Aalborg
221,7
1. hsp
170
150
207,5
202,9
Hastighed spor 1 og 2
= 60 km/t

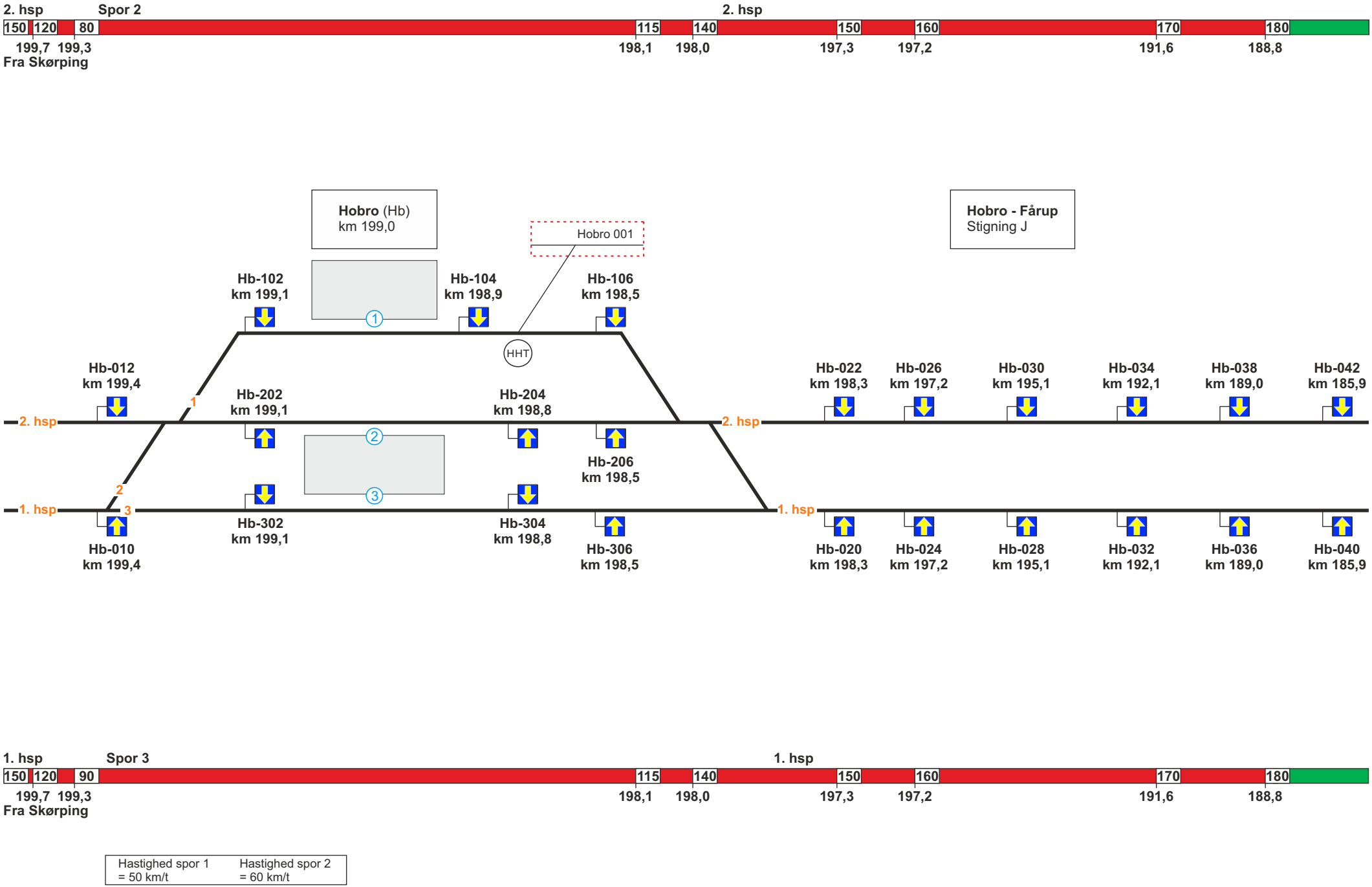
2. hsp
Spor 2
150
120
80
115
140
150
160
170
180
199,7
199,3
198,1
198,0
197,3
197,2
191,6
188,8
Fra Skørping
2. hsp
Hobro (Hb)
km 199,0
Hobro 001
Hobro - Fårup
Stigning J
Hb-102
km 199,1
Hb-104
km 198,9
Hb-106
km 198,5
HHT
Hb-012
km 199,4
Hb-202
km 199,1
Hb-204
km 198,8
Hb-206
km 198,5
Hb-022
km 198,3
Hb-026
km 197,2
Hb-030
km 195,1
Hb-034
km 192,1
Hb-038
km 189,0
Hb-042
km 185,9
2. hsp
1. hsp
Hb-302
km 199,1
Hb-304
km 198,8
Hb-306
km 198,5
Hb-010
km 199,4
Hb-020
km 198,3
Hb-024
km 197,2
Hb-028
km 195,1
Hb-032
km 192,1
Hb-036
km 189,0
Hb-040
km 185,9
1. hsp
1. hsp
Spor 3
150
120
90
115
140
150
160
170
180
199,7
199,3
198,1
198,0
197,3
197,2
191,6
188,8
Fra Skørping
Hastighed spor 1
= 50 km/t
Hastighed spor 2
= 60 km/t

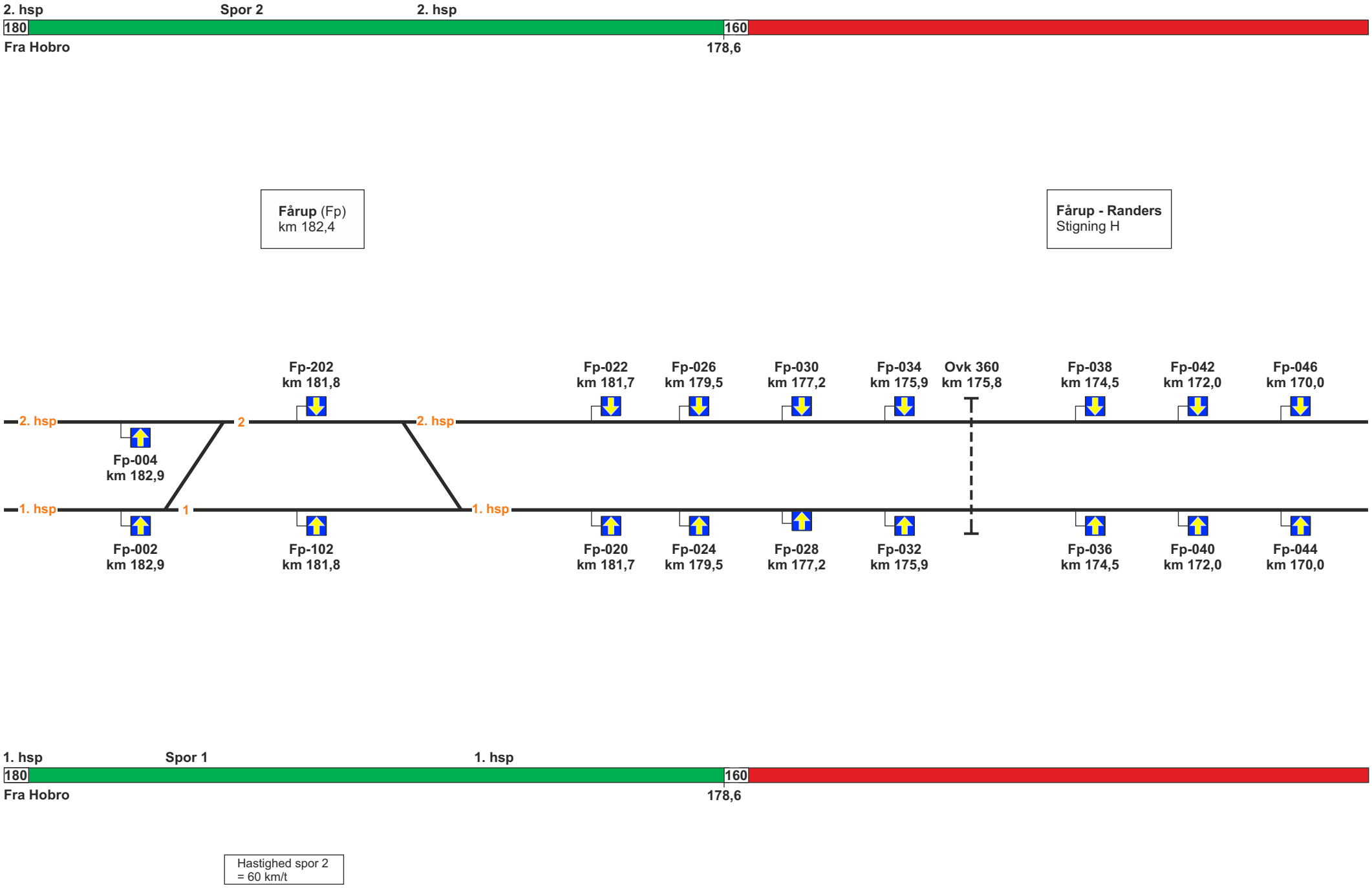
2. hsp
Spor 2
2. hsp
180
160
Fra Hobro
178,6
Fårup (Fp)
km 182,4
Fårup - Randers
Stigning H
Fp-202
km 181,8
Fp-022
km 181,7
Fp-026
km 179,5
Fp-030
km 177,2
Fp-034
km 175,9
Ovk 360
km 175,8
Fp-038
km 174,5
Fp-042
km 172,0
Fp-046
km 170,0
2. hsp
2
2. hsp
Fp-004
km 182,9
1. hsp
1
1. hsp
Fp-002
km 182,9
Fp-102
km 181,8
Fp-020
km 181,7
Fp-024
km 179,5
Fp-028
km 177,2
Fp-032
km 175,9
Fp-036
km 174,5
Fp-040
km 172,0
Fp-044
km 170,0
1. hsp
Spor 1
1. hsp
180
160
Fra Hobro
178,6
Hastighed spor 2
= 60 km/t

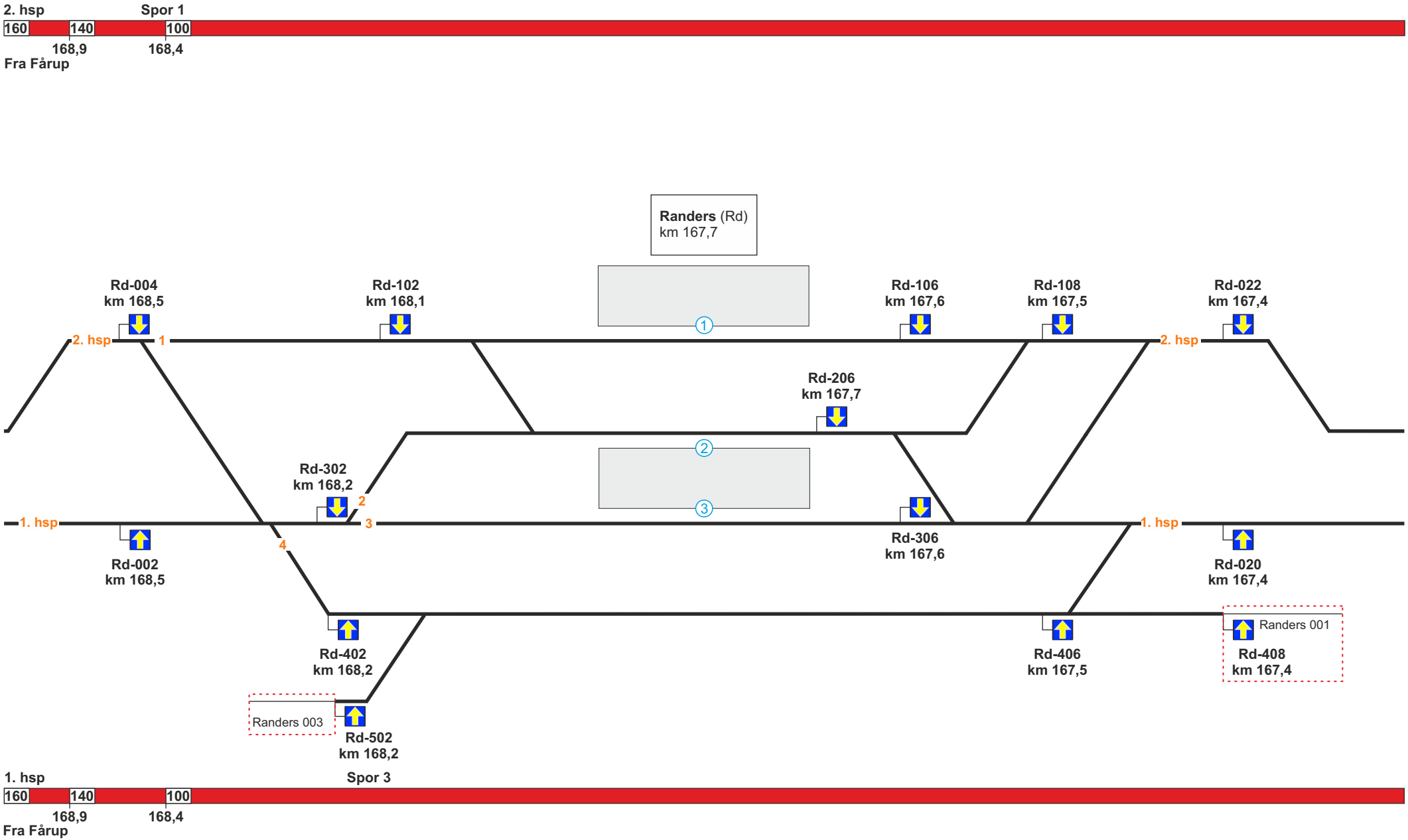

Hastighed spor 2	Hastighed spor 4
= 60 km/t	= 60 km/t

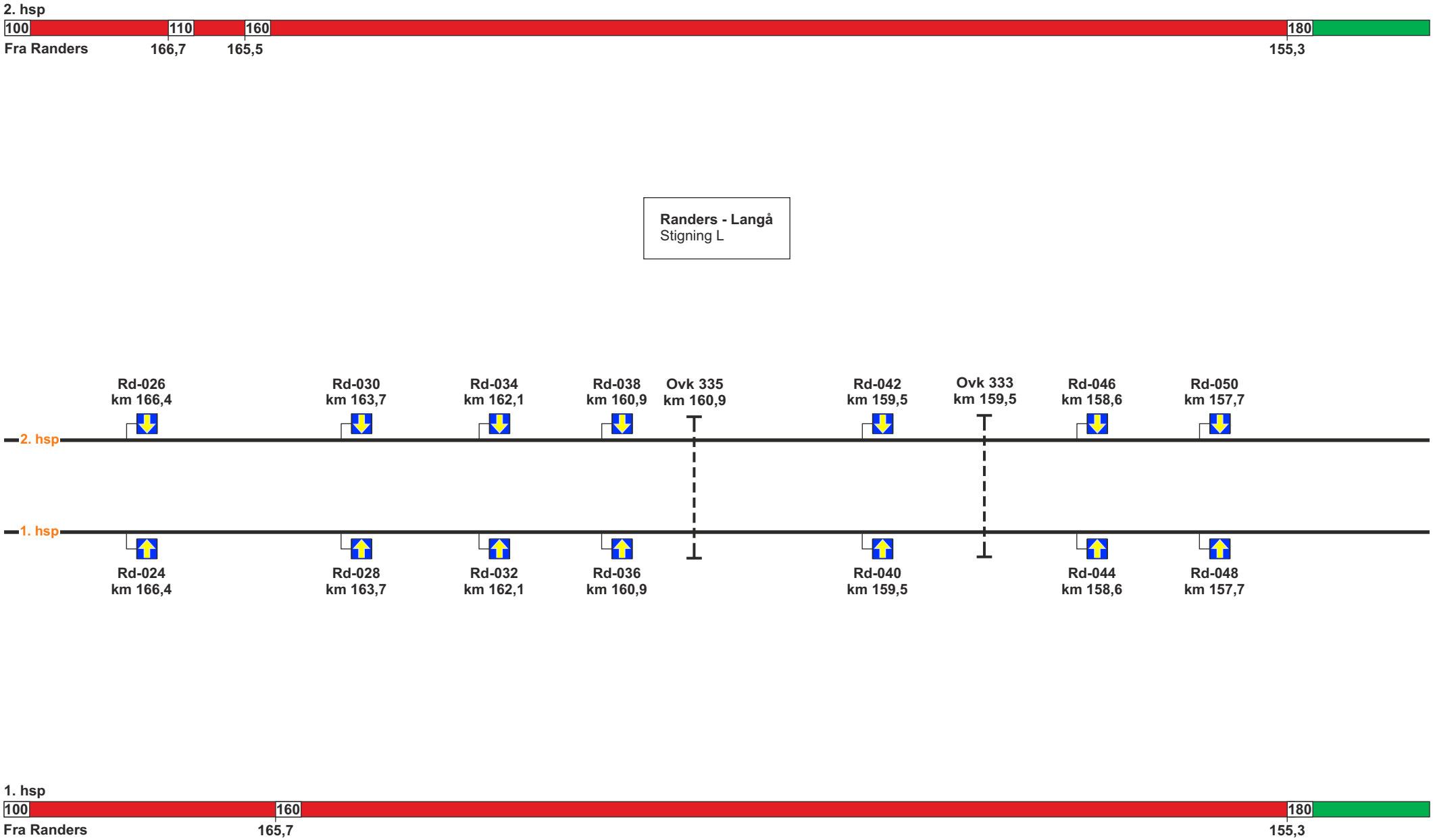
2. hsp
100
110
160
180
Fra Randers
166,7
165,5
155,3
Randers - Langå
Stigning L
Rd-026
km 166,4
Rd-030
km 163,7
Rd-034
km 162,1
Rd-038
km 160,9
Ovk 335
km 160,9
Rd-042
km 159,5
Ovk 333
km 159,5
Rd-046
km 158,6
Rd-050
km 157,7
2. hsp
1. hsp
Rd-024
km 166,4
Rd-028
km 163,7
Rd-032
km 162,1
Rd-036
km 160,9
Rd-040
km 159,5
Rd-044
km 158,6
Rd-048
km 157,7
1. hsp
100
160
180
Fra Randers
165,7
155,3

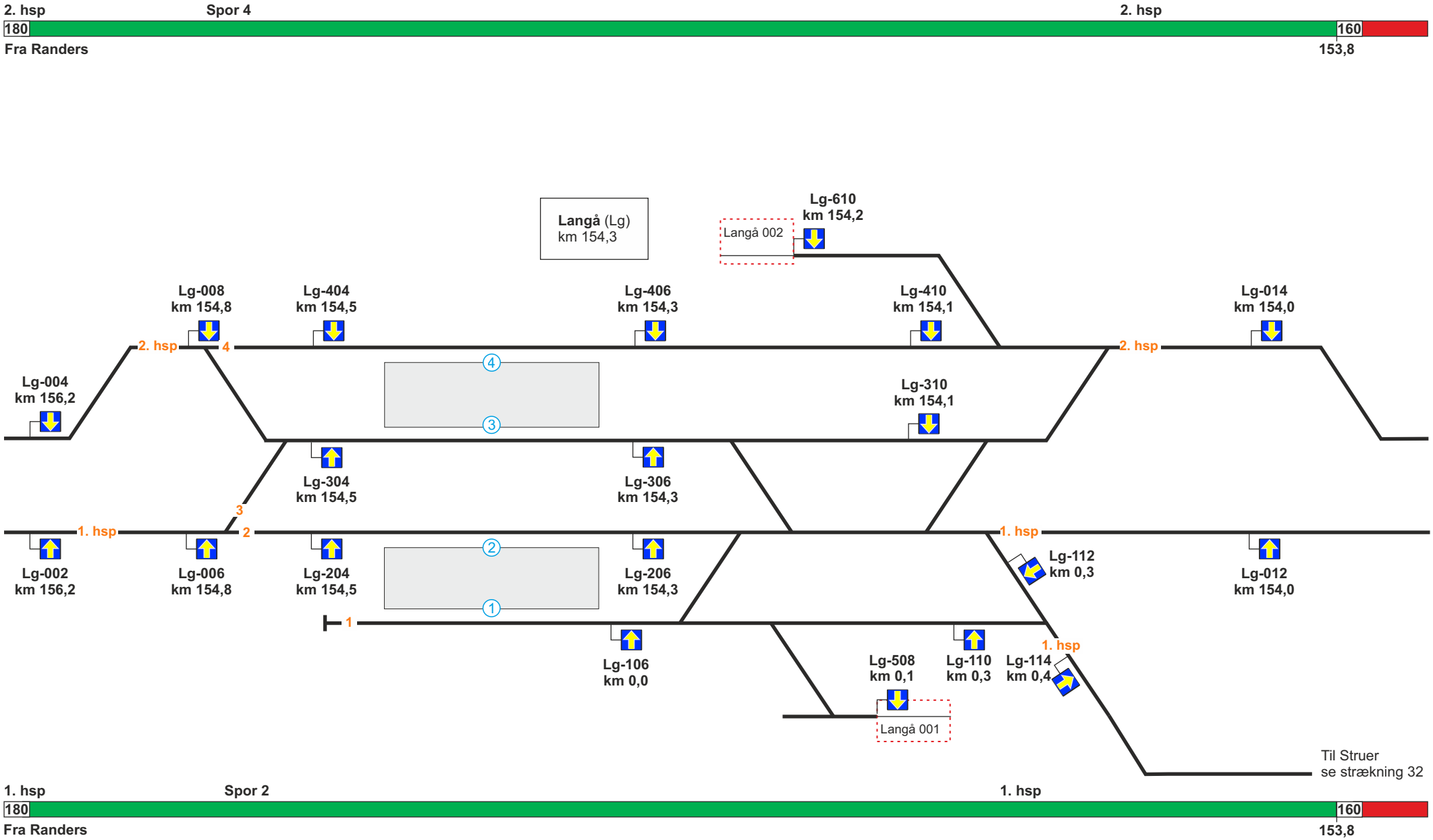

Hastighed spor 1	Hastighed spor 3:	
= 40 km/t	km 154,7 - 154,5 = 60 km/t	km 154,5 - 153,9 = 90 km/t

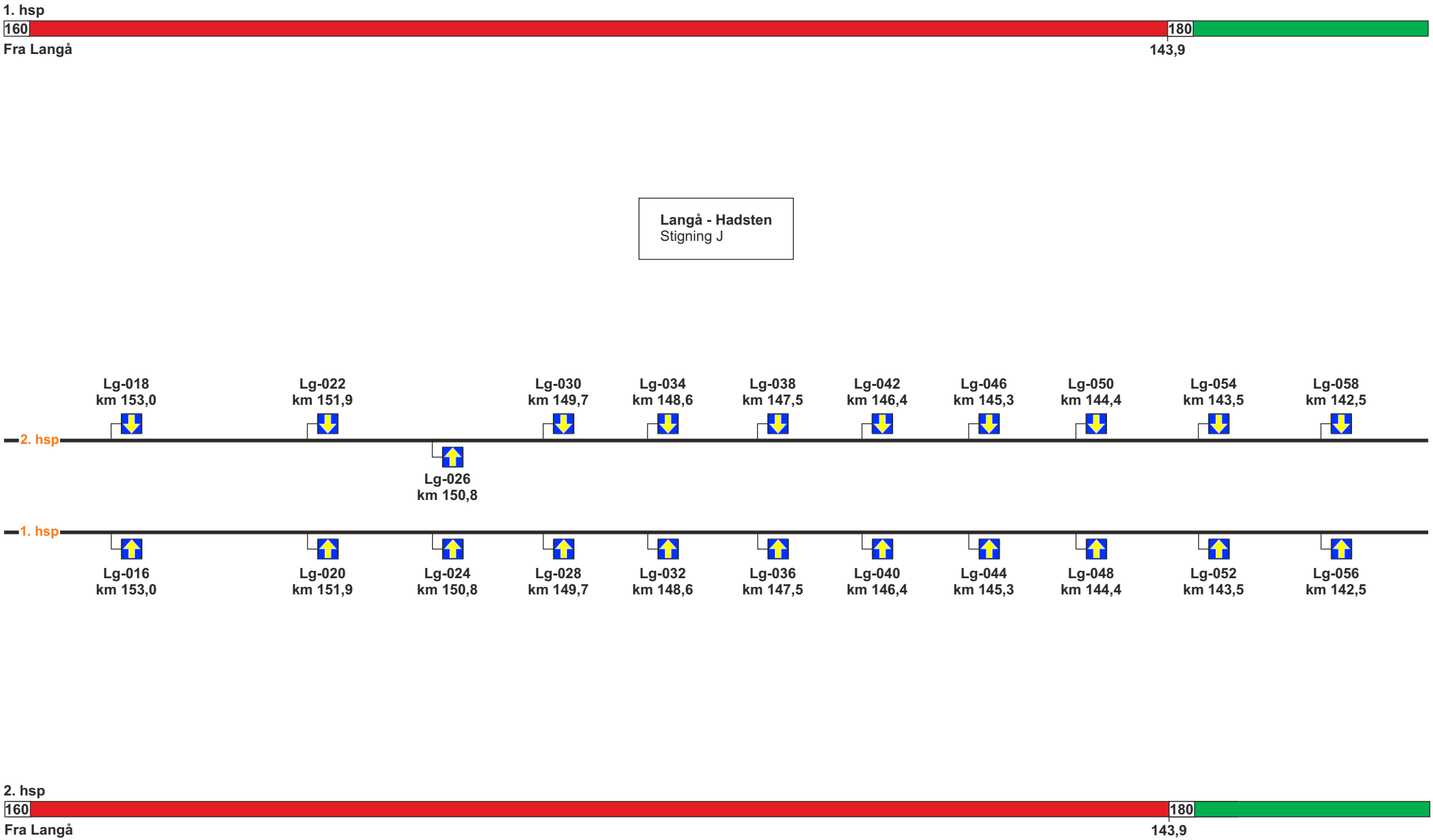
1. hsp
160
180
Fra Langå
143,9
Langå - Hadsten
Stigning J
Lg-018 km 153,0
Lg-022 km 151,9
Lg-030 km 149,7
Lg-034 km 148,6
Lg-038 km 147,5
Lg-042 km 146,4
Lg-046 km 145,3
Lg-050 km 144,4
Lg-054 km 143,5
Lg-058 km 142,5
2. hsp
Lg-026 km 150,8
1. hsp
Lg-016 km 153,0
Lg-020 km 151,9
Lg-024 km 150,8
Lg-028 km 149,7
Lg-032 km 148,6
Lg-036 km 147,5
Lg-040 km 146,4
Lg-044 km 145,3
Lg-048 km 144,4
Lg-052 km 143,5
Lg-056 km 142,5
2. hsp
160
180
Fra Langå
143,9

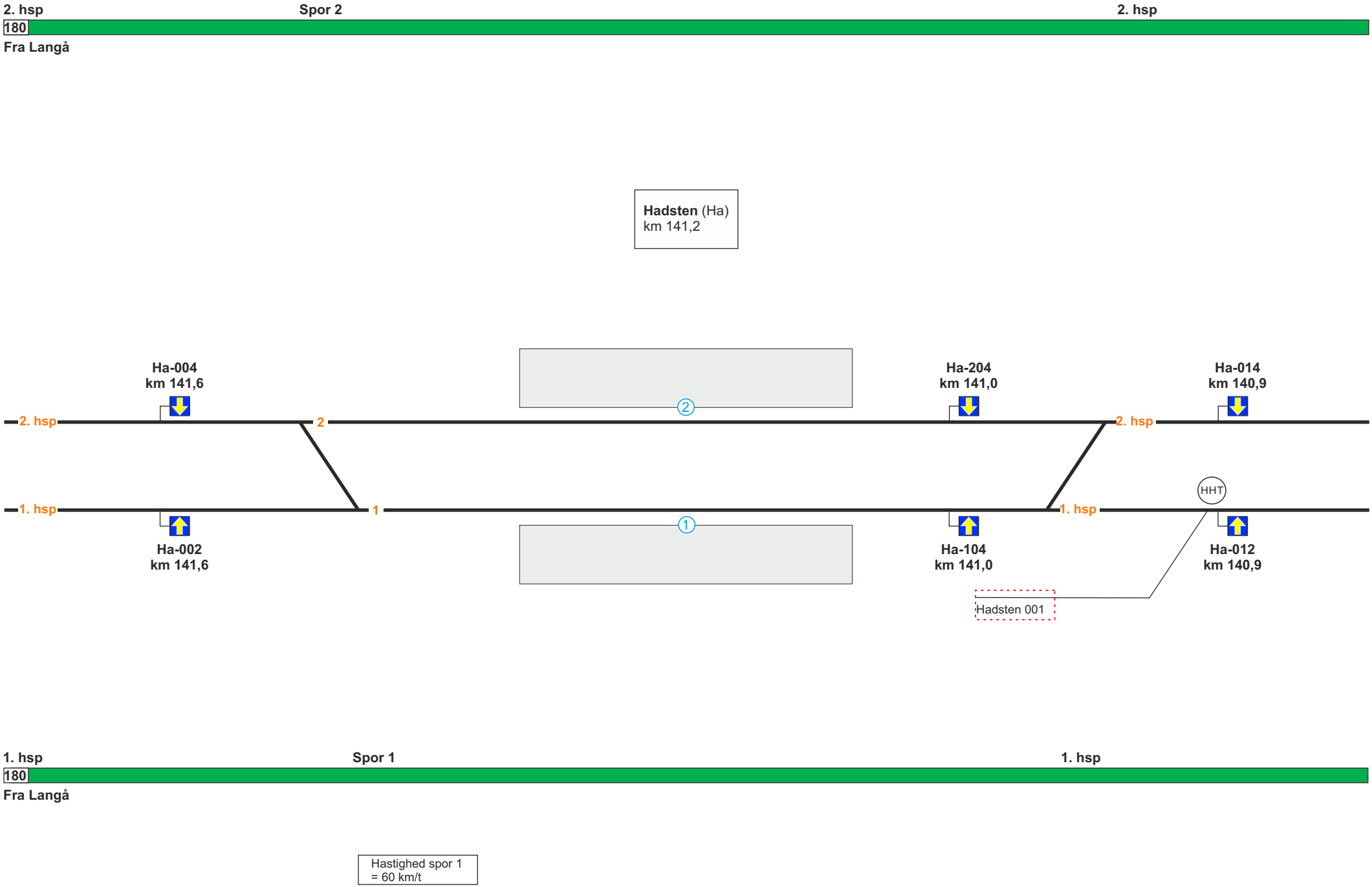
2. hsp
Spor 2
2. hsp
180
Fra Langå
Hadsten (Ha)
km 141,2
Ha-004
km 141,6
Ha-204
km 141,0
Ha-014
km 140,9
2. hsp
2
2
2. hsp
HHT
1. hsp
1
1. hsp
Ha-002
km 141,6
Ha-104
km 141,0
Ha-012
km 140,9
Hadsten 001
1. hsp
Spor 1
1. hsp
180
Fra Langå
Hastighed spor 1
= 60 km/t

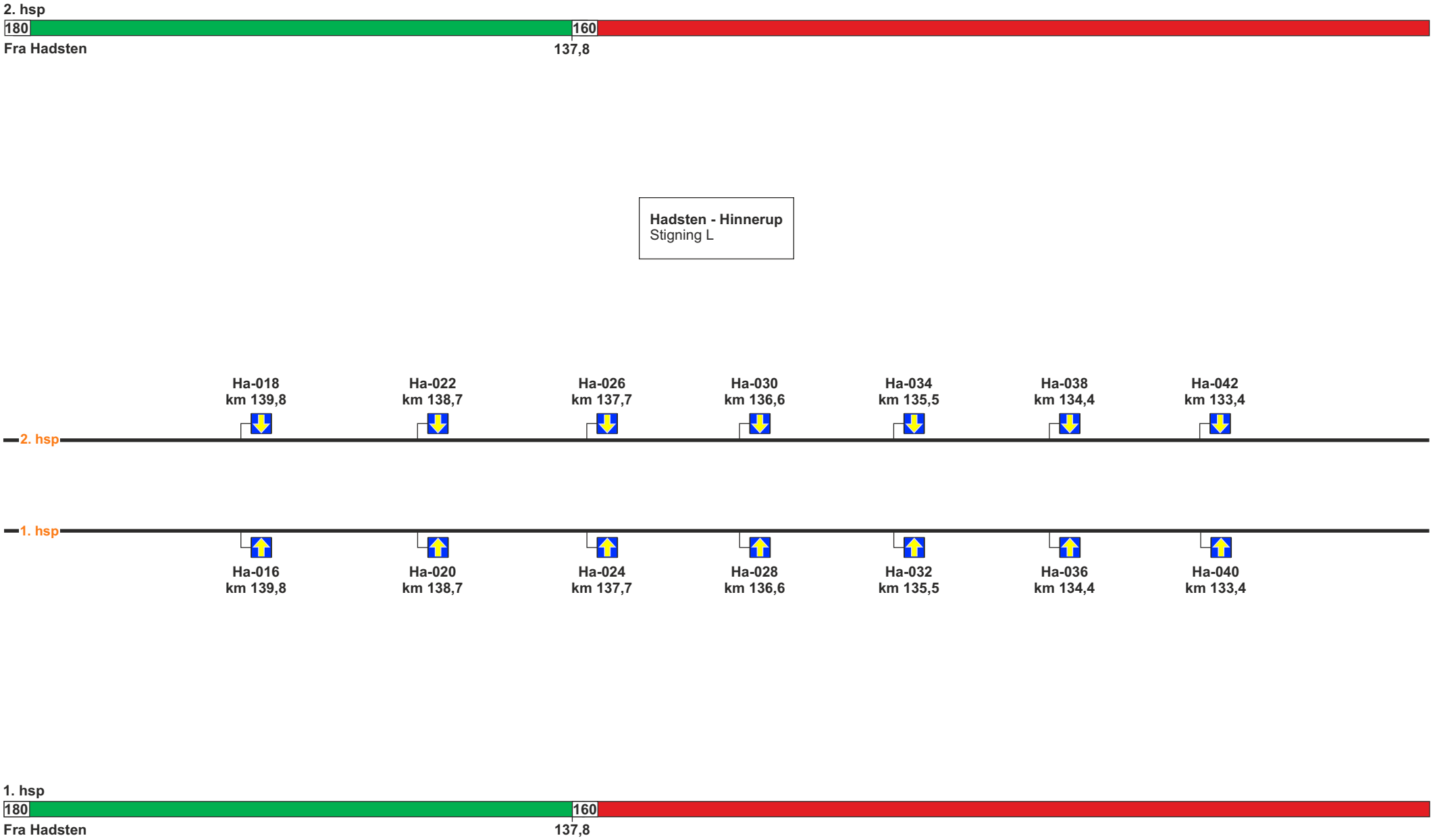
2. hsp
180
160
Fra Hadsten
137,8
Hadsten - Hinnerup
Stigning L
Ha-018
km 139,8
Ha-022
km 138,7
Ha-026
km 137,7
Ha-030
km 136,6
Ha-034
km 135,5
Ha-038
km 134,4
Ha-042
km 133,4
2. hsp
1. hsp
Ha-016
km 139,8
Ha-020
km 138,7
Ha-024
km 137,7
Ha-028
km 136,6
Ha-032
km 135,5
Ha-036
km 134,4
Ha-040
km 133,4
1. hsp
180
160
Fra Hadsten
137,8

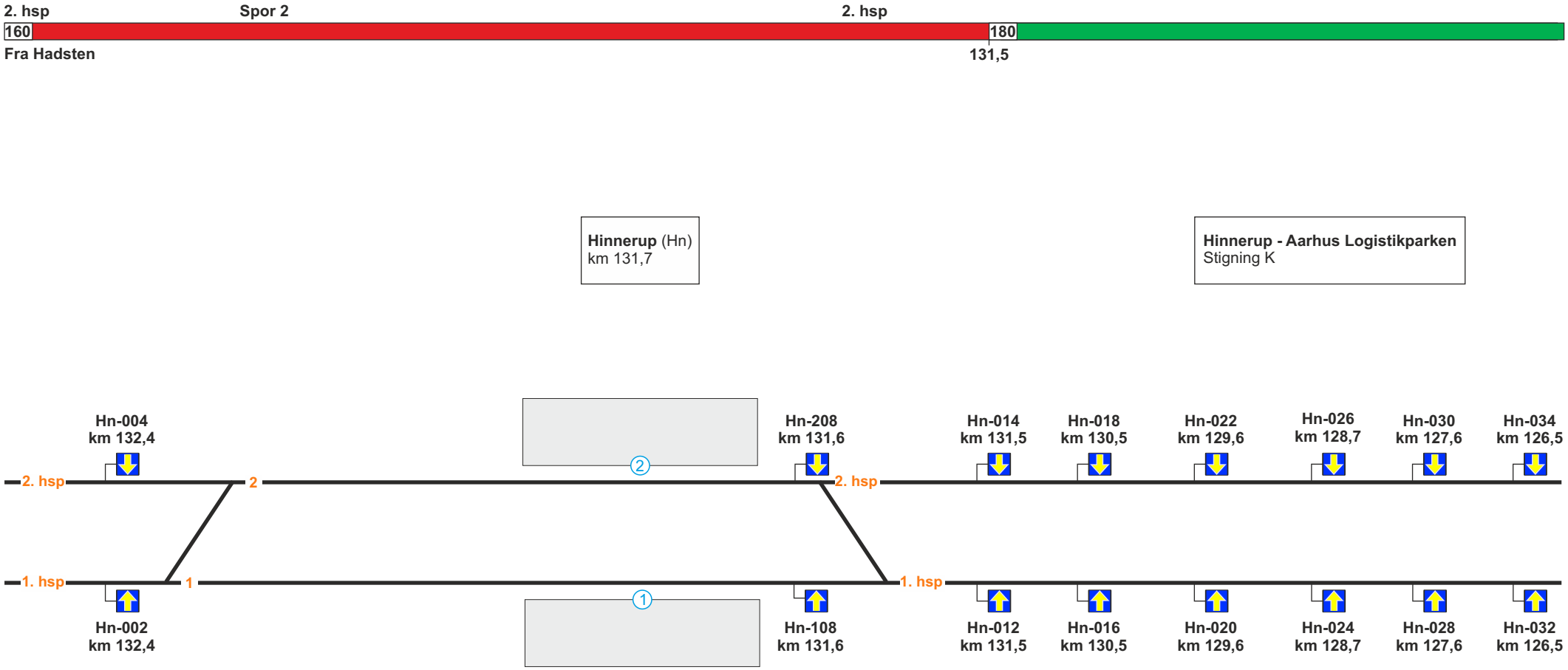

Hastighed spor 2
= 60 km/t

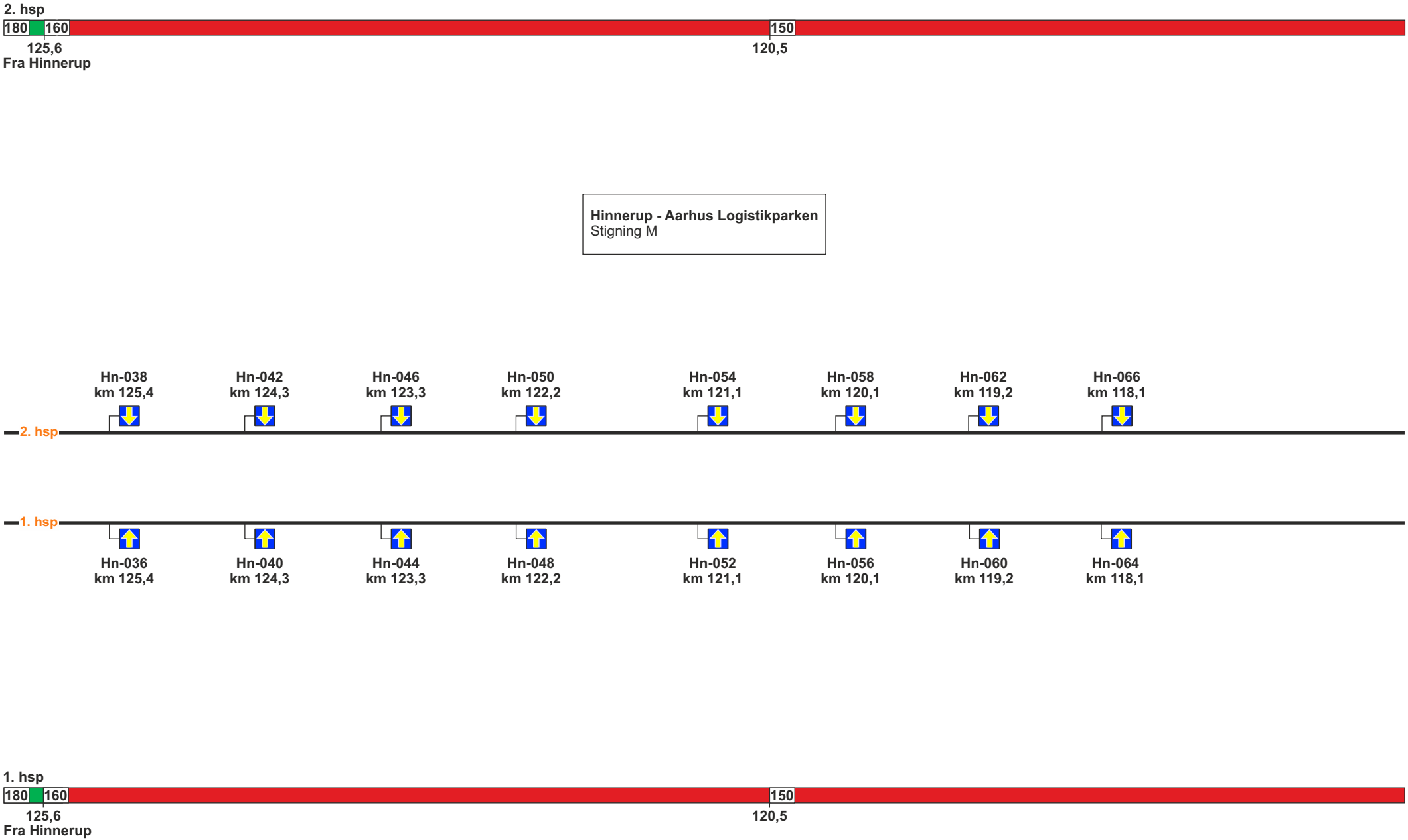
2. hsp
180
160
150
125,6
120,5
Fra Hinnerup
Hinnerup - Aarhus Logistikparken
Stigning M
Hn-038
km 125,4
Hn-042
km 124,3
Hn-046
km 123,3
Hn-050
km 122,2
Hn-054
km 121,1
Hn-058
km 120,1
Hn-062
km 119,2
Hn-066
km 118,1
2. hsp
1. hsp
Hn-036
km 125,4
Hn-040
km 124,3
Hn-044
km 123,3
Hn-048
km 122,2
Hn-052
km 121,1
Hn-056
km 120,1
Hn-060
km 119,2
Hn-064
km 118,1
1. hsp
180
160
150
125,6
120,5
Fra Hinnerup

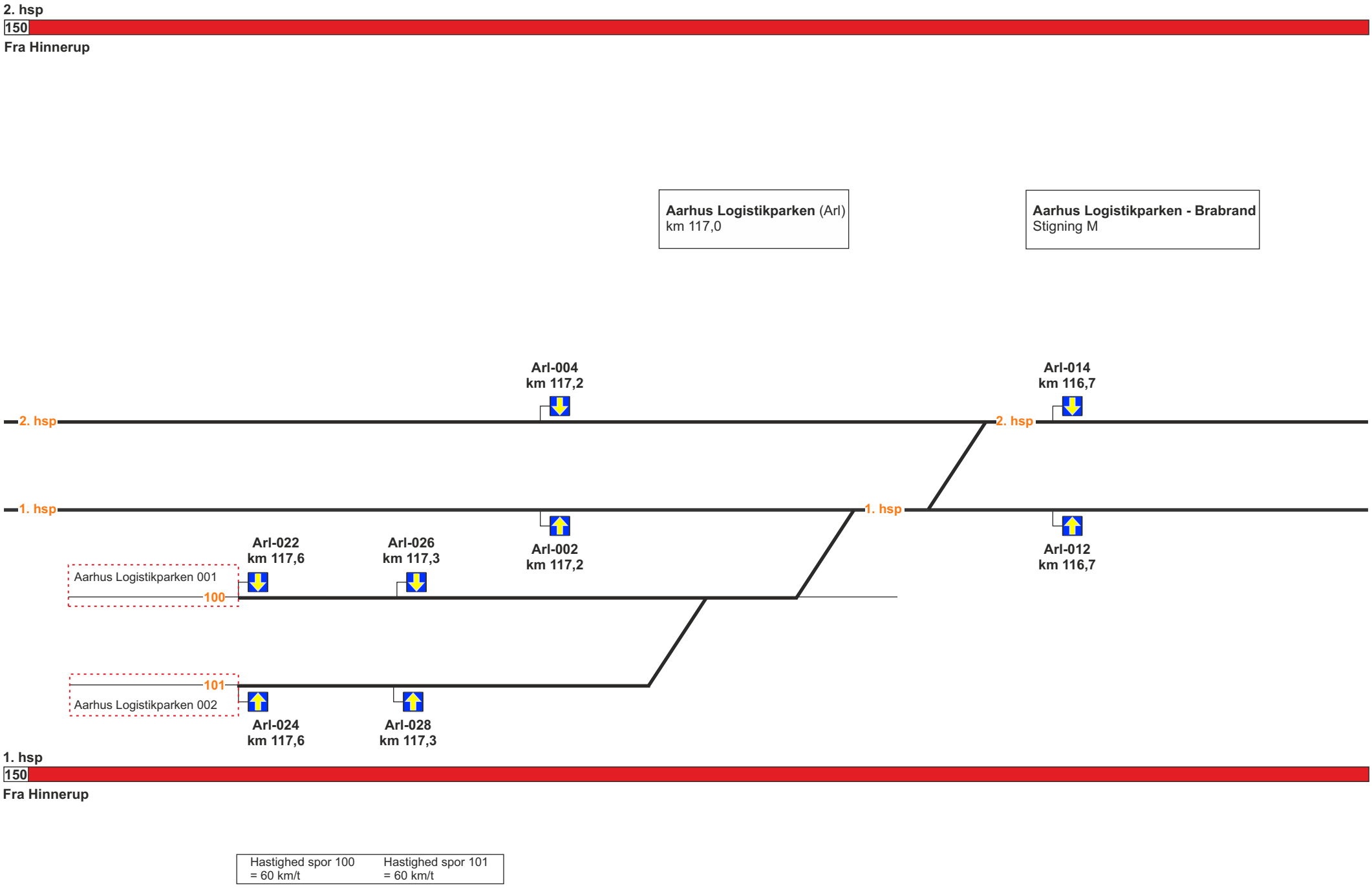
2. hsp
150
Fra Hinnerup
Aarhus Logistikparken (Arl)
km 117,0
Aarhus Logistikparken - Brabrand
Stigning M
Arl-004
km 117,2
Arl-014
km 116,7
2. hsp
2. hsp
1. hsp
1. hsp
Arl-022
km 117,6
Arl-026
km 117,3
Arl-002
km 117,2
Arl-012
km 116,7
Aarhus Logistikparken 001
100
101
Aarhus Logistikparken 002
Arl-024
km 117,6
Arl-028
km 117,3
1. hsp
150
Fra Hinnerup
Hastighed spor 100
= 60 km/t
Hastighed spor 101
= 60 km/t

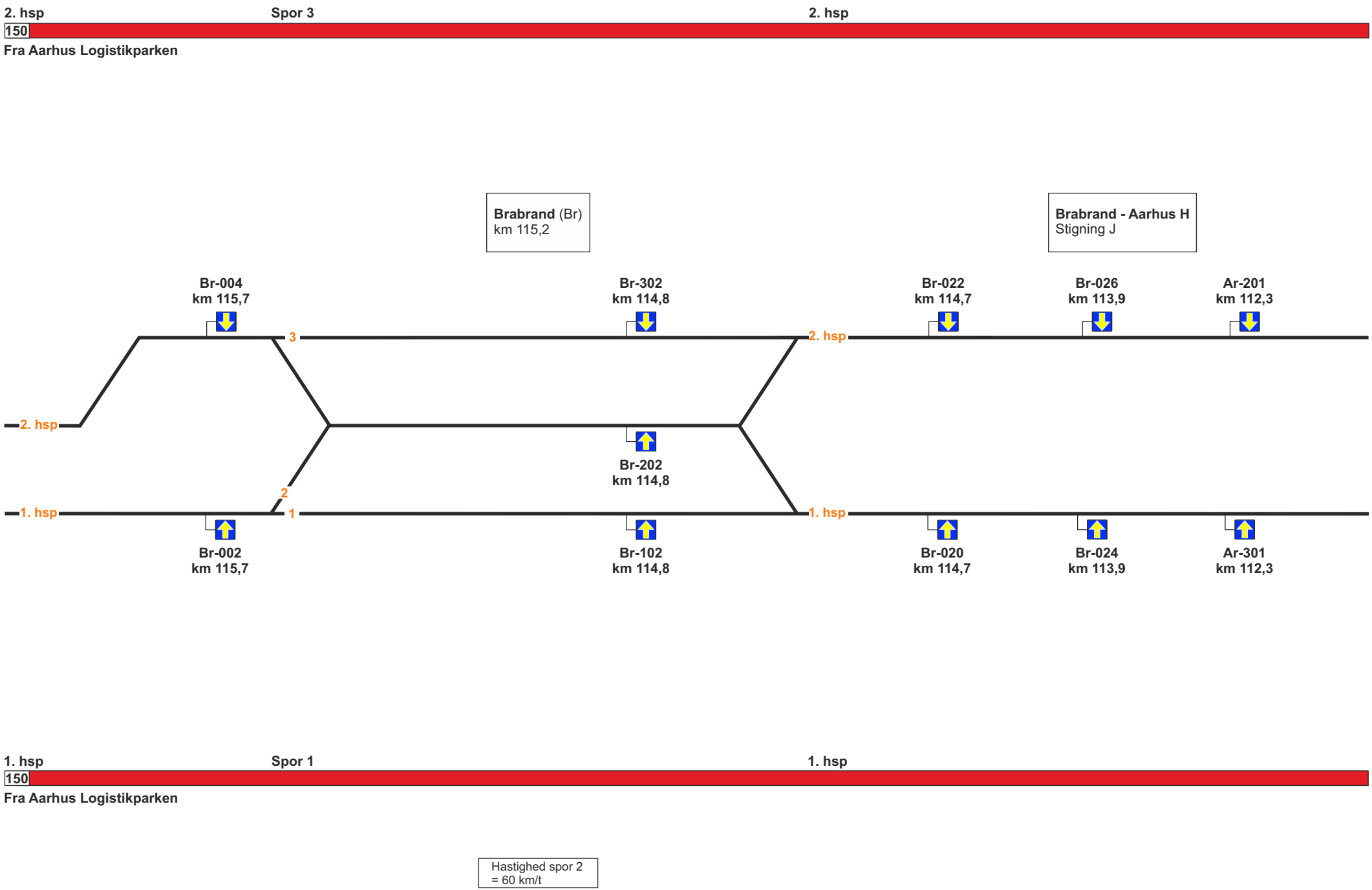
2. hsp
Spor 3
2. hsp
150
Fra Aarhus Logistikparken
Brabrand (Br)
km 115,2
Brabrand - Aarhus H
Stigning J
Br-004
km 115,7
Br-302
km 114,8
Br-022
km 114,7
Br-026
km 113,9
Ar-201
km 112,3
3
2. hsp
2. hsp
Br-202
km 114,8
2
1. hsp
1
1. hsp
Br-002
km 115,7
Br-102
km 114,8
Br-020
km 114,7
Br-024
km 113,9
Ar-301
km 112,3
1. hsp
Spor 1
1. hsp
150
Fra Aarhus Logistikparken
Hastighed spor 2
= 60 km/t

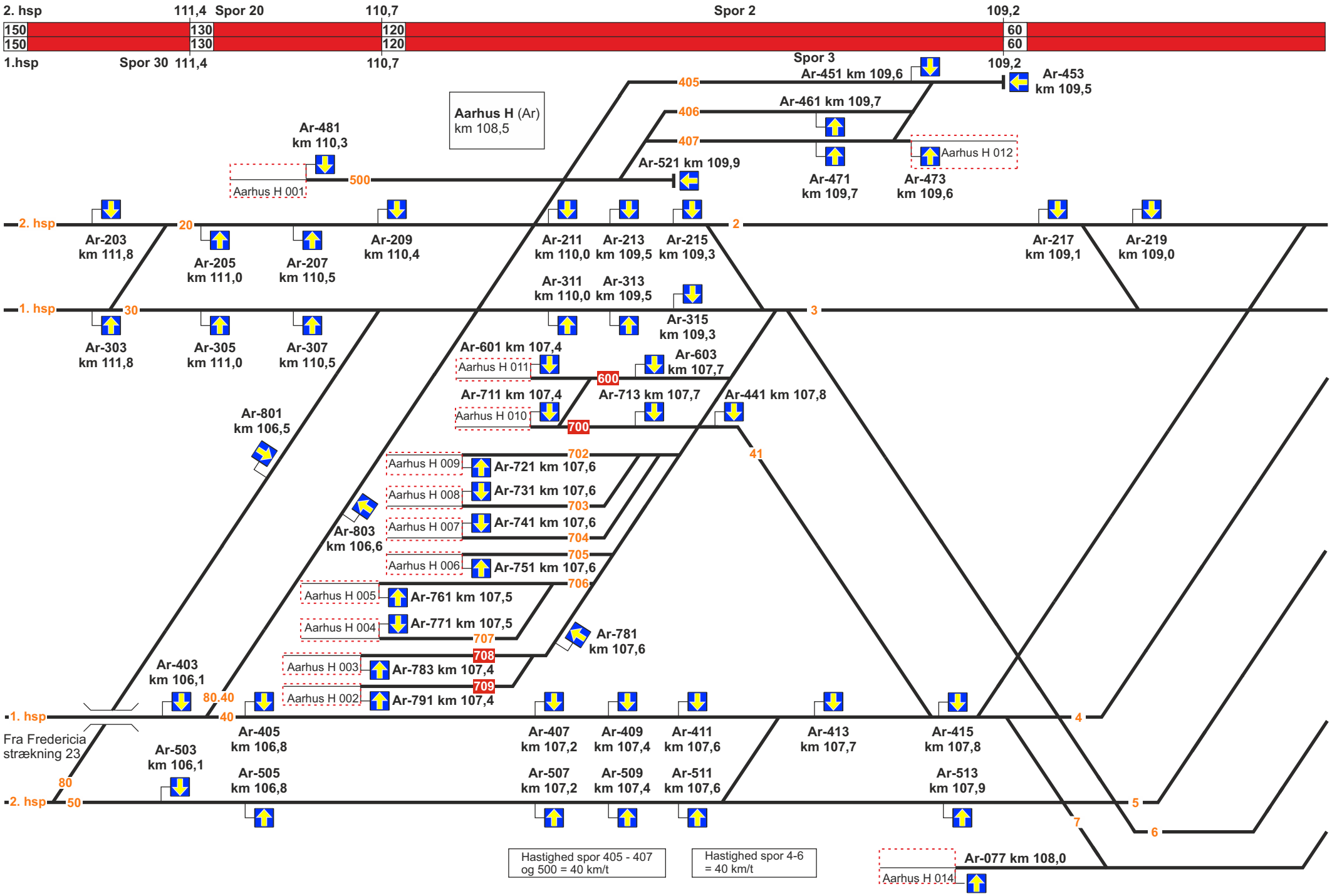
2. hsp
111,4
Spor 20
110,7
Spor 2
109,2
150
130
120
60
1.hsp
Spor 30
Spor 3
Aarhus H (Ar)
km 108,5
Ar-451 km 109,6
Ar-453
km 109,5
Ar-461 km 109,7
Ar-481
km 110,3
Ar-521 km 109,9
Aarhus H 012
Ar-471
km 109,7
Ar-473
km 109,6
Aarhus H 001
Ar-203
km 111,8
Ar-205
km 111,0
Ar-207
km 110,5
Ar-209
km 110,4
Ar-211
km 110,0
Ar-213
km 109,5
Ar-215
km 109,3
Ar-217
km 109,1
Ar-219
km 109,0
Ar-311
km 110,0
Ar-313
km 109,5
Ar-315
km 109,3
Ar-303
km 111,8
Ar-305
km 111,0
Ar-307
km 110,5
Ar-601 km 107,4
Aarhus H 011
Ar-603
km 107,7
Ar-711 km 107,4
Aarhus H 010
Ar-713 km 107,7
Ar-441 km 107,8
Ar-801
km 106,5
Aarhus H 009
Ar-721 km 107,6
Aarhus H 008
Ar-731 km 107,6
Ar-803
km 106,6
Aarhus H 007
Ar-741 km 107,6
Aarhus H 006
Ar-751 km 107,6
Aarhus H 005
Ar-761 km 107,5
Aarhus H 004
Ar-771 km 107,5
Ar-781
km 107,6
Aarhus H 003
Ar-783 km 107,4
Ar-403
km 106,1
Aarhus H 002
Ar-791 km 107,4
Fra Fredericia
strækning 23
Ar-503
km 106,1
Ar-405
km 106,8
Ar-505
km 106,8
Ar-407
km 107,2
Ar-409
km 107,4
Ar-411
km 107,6
Ar-507
km 107,2
Ar-509
km 107,4
Ar-511
km 107,6
Ar-413
km 107,7
Ar-415
km 107,8
Ar-513
km 107,9
Hastighed spor 405 - 407
og 500 = 40 km/t
Hastighed spor 4-6
= 40 km/t
Aarhus H 014
Ar-077 km 108,0

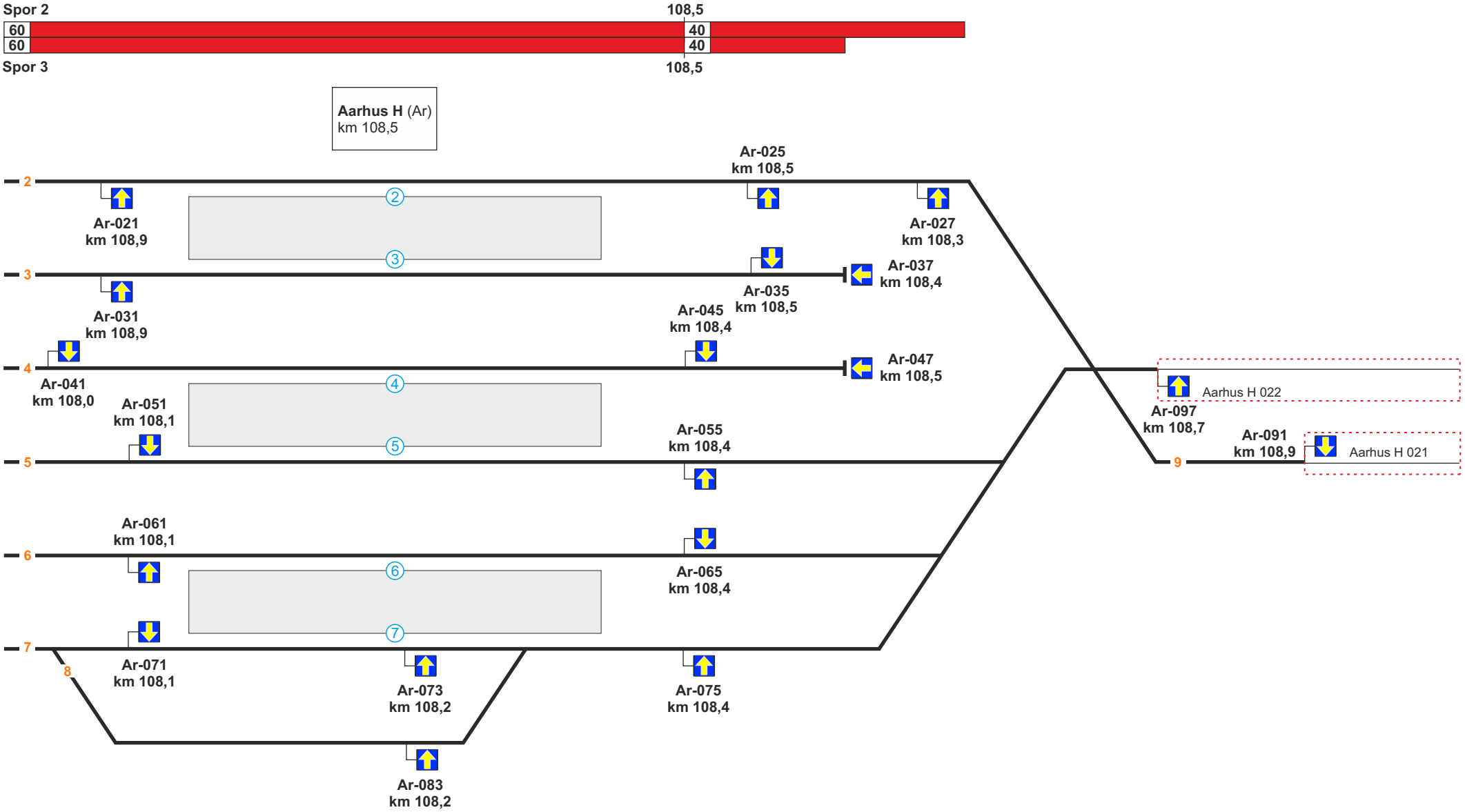
Spor 2
60
60
Spor 3
108,5
40
40
108,5
Aarhus H (Ar)
km 108,5
2
3
4
5
6
7
8
9
Ar-021
km 108,9
Ar-025
km 108,5
Ar-027
km 108,3
Ar-037
km 108,4
Ar-035
km 108,5
Ar-031
km 108,9
Ar-045
km 108,4
Ar-041
km 108,0
Ar-047
km 108,5
Ar-051
km 108,1
Ar-055
km 108,4
Aarhus H 022
Ar-097
km 108,7
Ar-091
km 108,9
Aarhus H 021
Ar-061
km 108,1
Ar-065
km 108,4
Ar-071
km 108,1
Ar-073
km 108,2
Ar-075
km 108,4
Ar-083
km 108,2
Hastighed spor 9
= 25 km/t

25. Aalborg - Frederikshavn

Strækningshastighed for tog:

Delstrækning	Strækningshastighed (km/t)
Aalborg - Frederikshavn	120

Telefonoplysninger:

Delstrækning	Telefonnummer
Aalborg - Lindholm	81 99 11 43
(Lindholm) - Frederikshavn	81 99 10 25

RBC oplysninger:

RBC ID: Aalborg - Lindholm	5636098
RBC telefonnummer: Aalborg - Lindholm	56 68 68 02

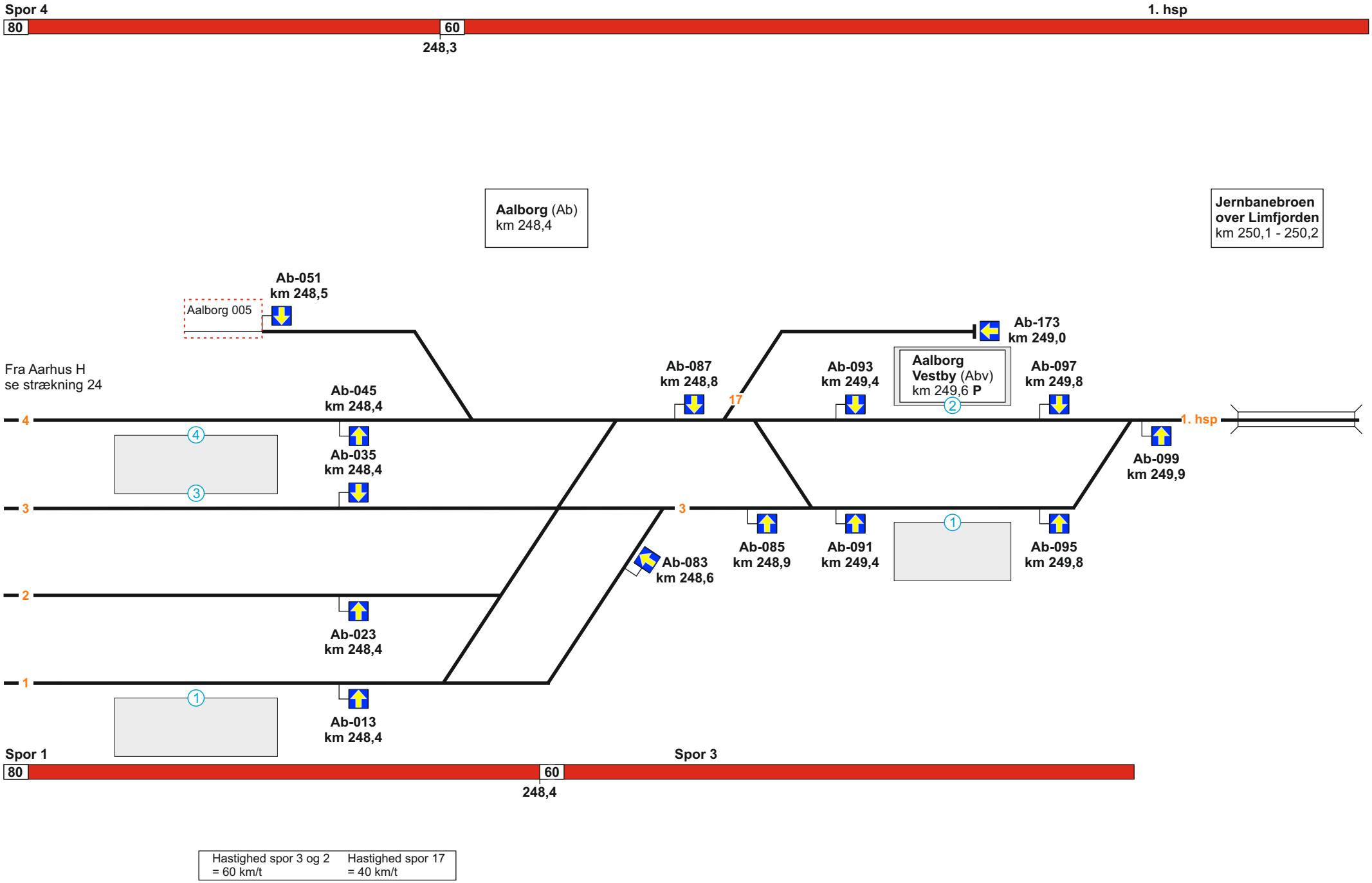
Spor 4
80
60
248,3
1. hsp
Aalborg (Ab)
km 248,4
Jernbanebroen
over Limfjorden
km 250,1 - 250,2
Ab-051
km 248,5
Aalborg 005
Ab-173
km 249,0
Fra Aarhus H
se strækning 24
Ab-087
km 248,8
Ab-093
km 249,4
Aalborg
Vestby (Abv)
km 249,6 P
Ab-097
km 249,8
Ab-045
km 248,4
17
4
3
2
1
1. hsp
Ab-035
km 248,4
Ab-099
km 249,9
Ab-085
km 248,9
Ab-091
km 249,4
Ab-095
km 249,8
Ab-083
km 248,6
Ab-023
km 248,4
Ab-013
km 248,4
Spor 1
Spor 3
80
60
248,4
Hastighed spor 3 og 2
= 60 km/t
Hastighed spor 17
= 40 km/t

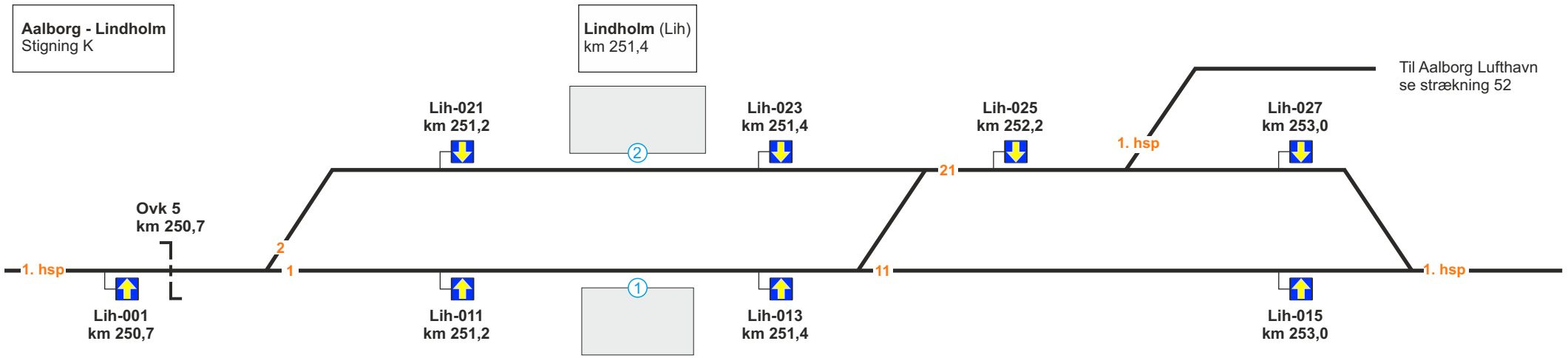



Hastighed spor 2	Hastighed spor 21
= 80 km/t	= 80 km/t

Lindholm - Sulsted
Stigning J

Sulsted (Su)
km 263,6

Sulsted - Brønderslev
Stigning M

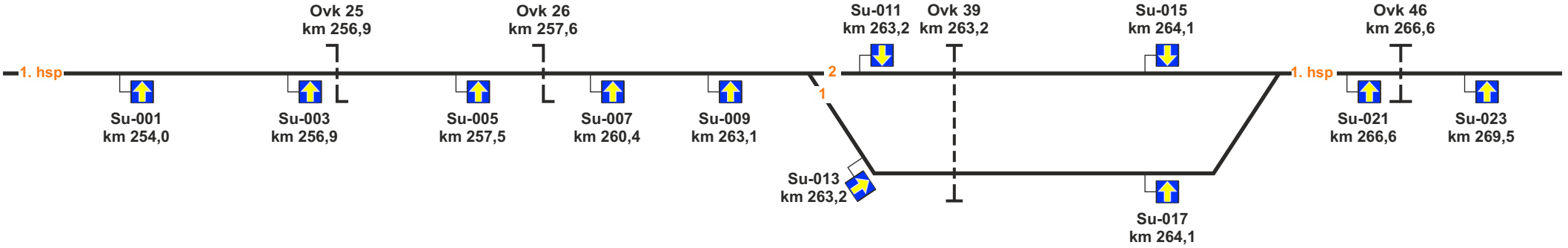

1. hsp — Spor 2

120

Fra Lindholm

Hastighed spor 1
= 60 km/t

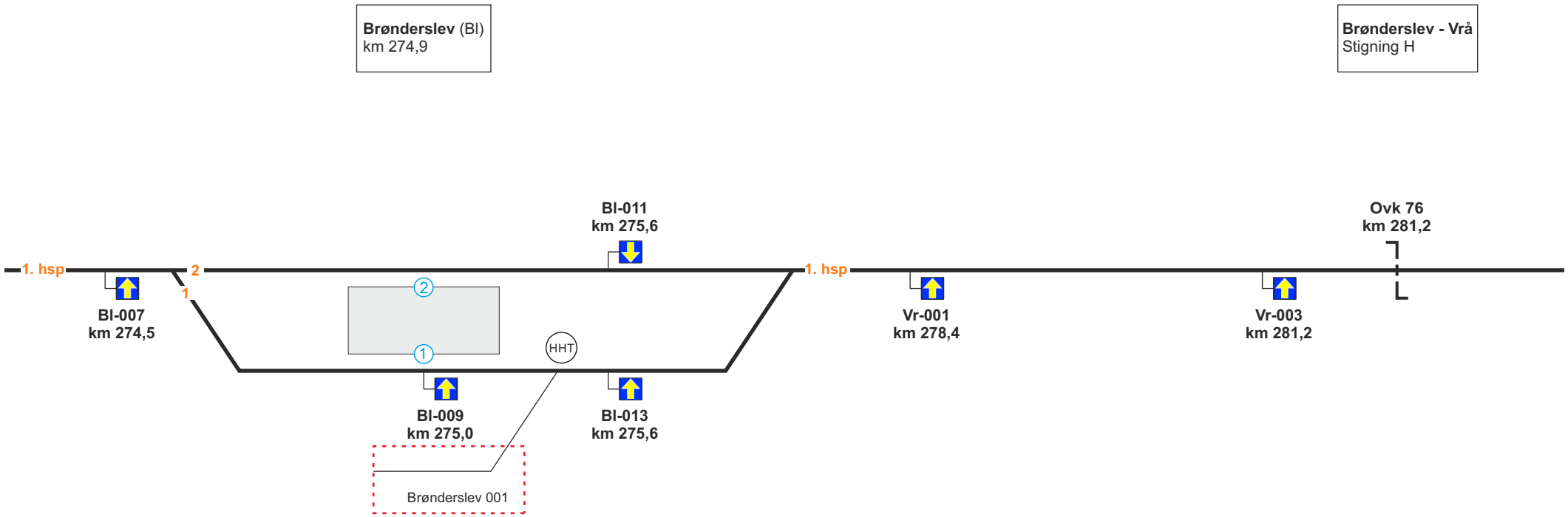



Hastighed spor 1:	km 274,6 - 275,3 = 60 km/t km 275,3 - 275,9 = 100 km/t

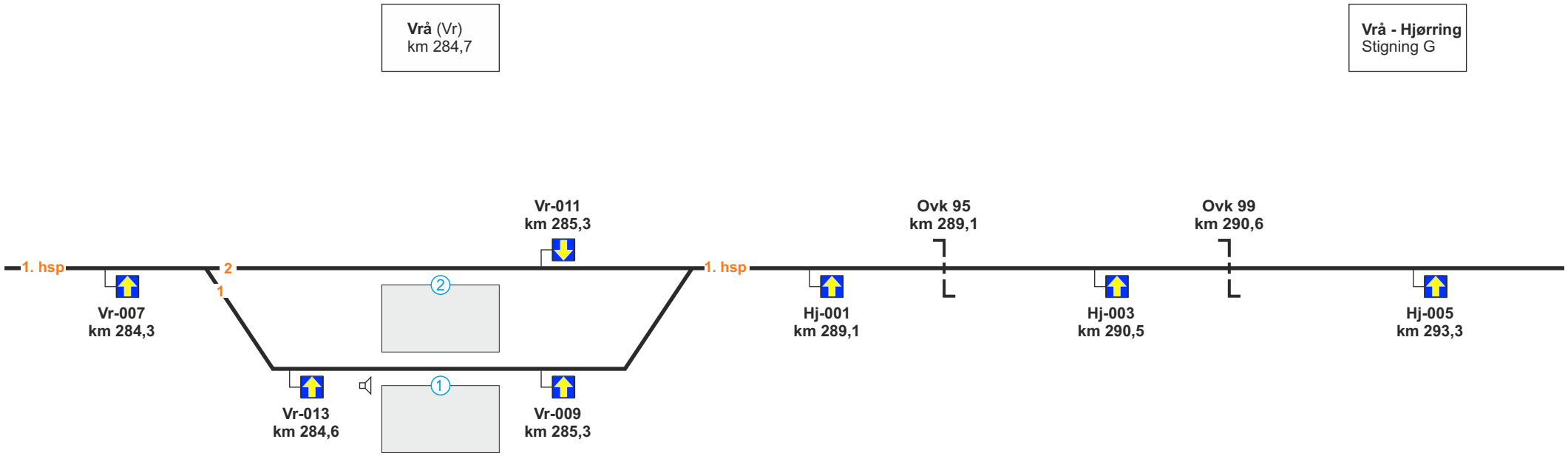

1. hsp Spor 2 1. hsp

120

Fra Brønderslev

Hastighed spor 1:	km 284,4 - 284,7 = 60 km/t km 284,7 - 285,6 = 100 km/t

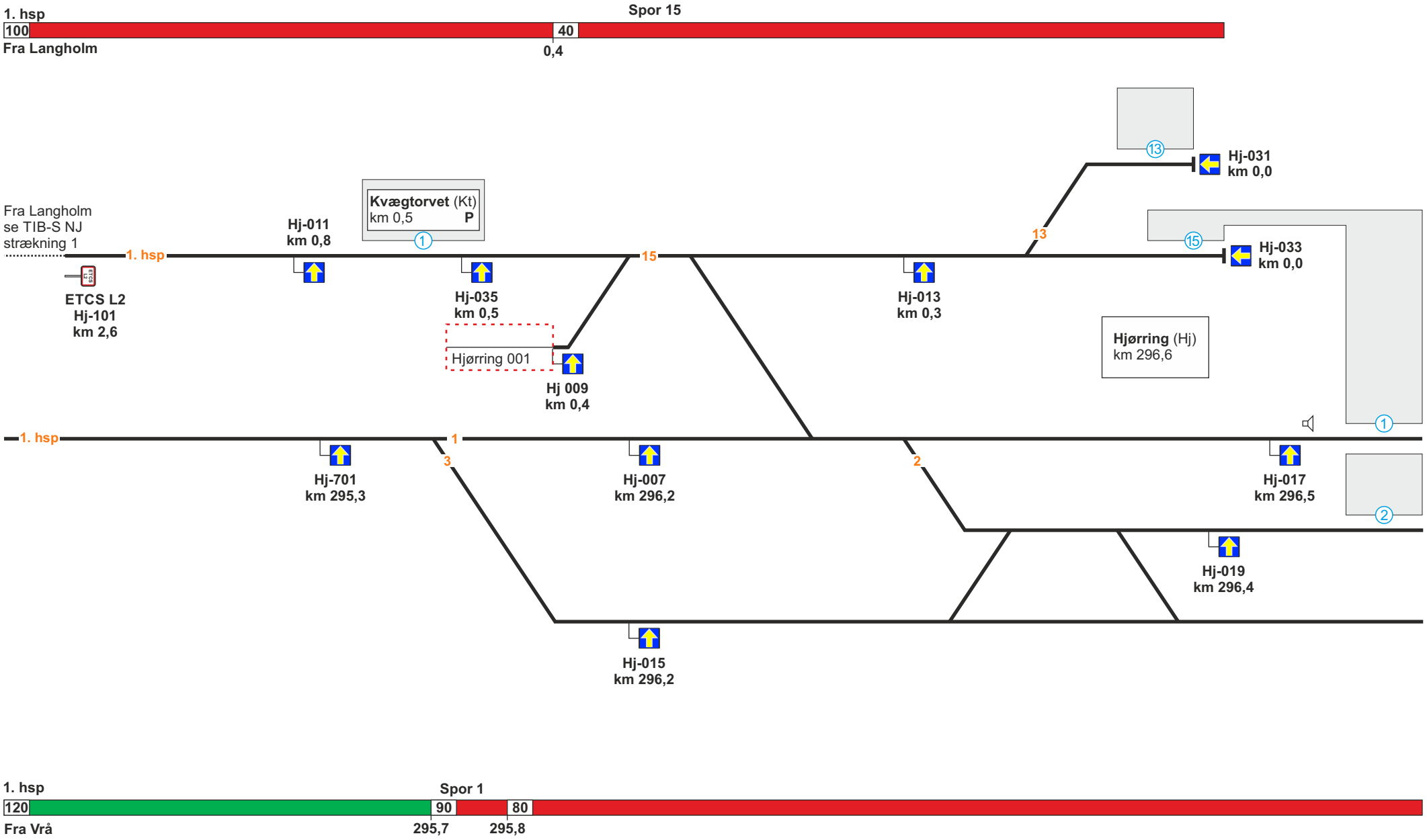

Fra Vrå:	Hastighed spor 3:	
Hastighed spor 2 = 60 km/t	km 295,4 - 295,7 = 100km/t	km 296,1 - 296,3 = 50 km/t
	km 295,7 - 296,1 = 80 km/t	km 296,3 - 297,1 = 40 km/t

Fra Langholm:	Hastighed spor 1:	Hastighed spor 2:	Hastighed spor 3
Hastighed spor 13 = 40 km/t	km 0,4 - 296,3 = 40 km/t	km 0,4 - 296,3 = 40 km/t	= 40 km/t
	km 296,3 - 297,2 = 80 km/t	km 296,3 - 297,2 = 60 km/t	

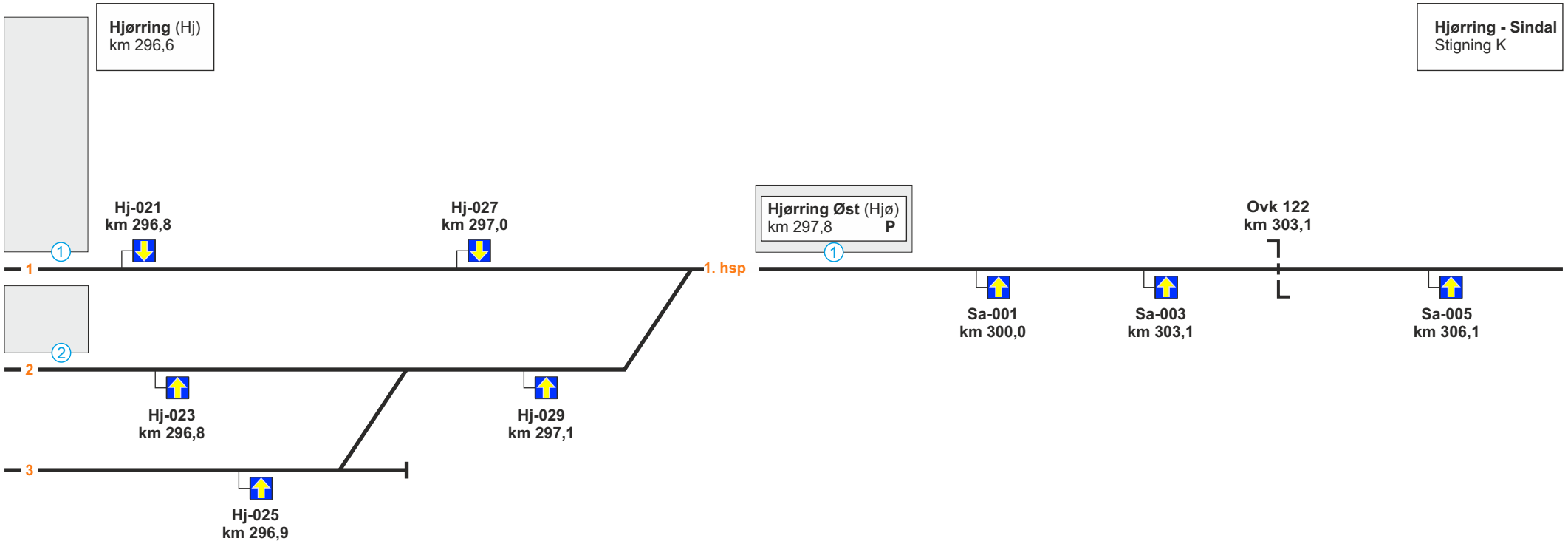



Til Frederikshavn:	Hastighed spor 2 = 60 km/t	Hastighed spor 3 = 40 km/t

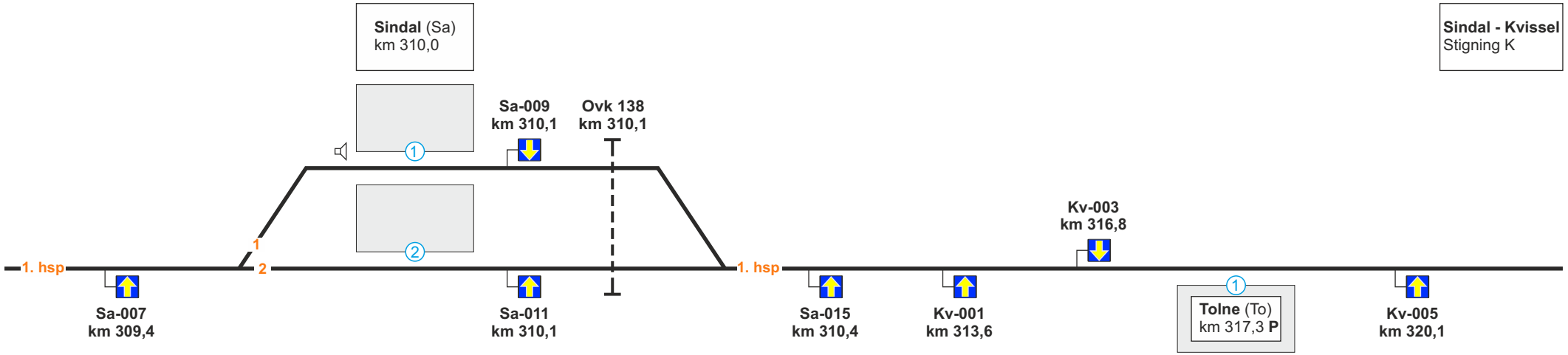

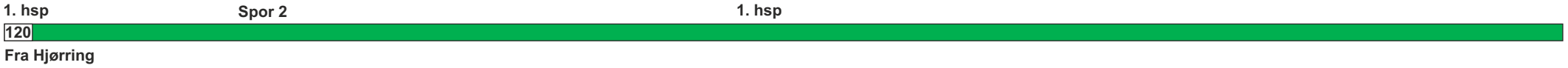

Hastighed spor 1
= 60 km/t

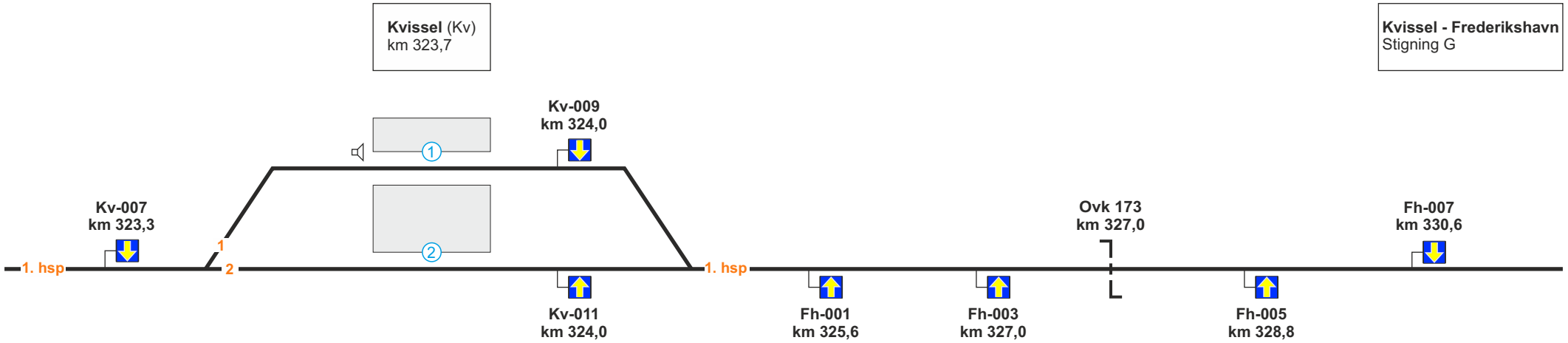



Hastighed spor 1
= 60 km/t

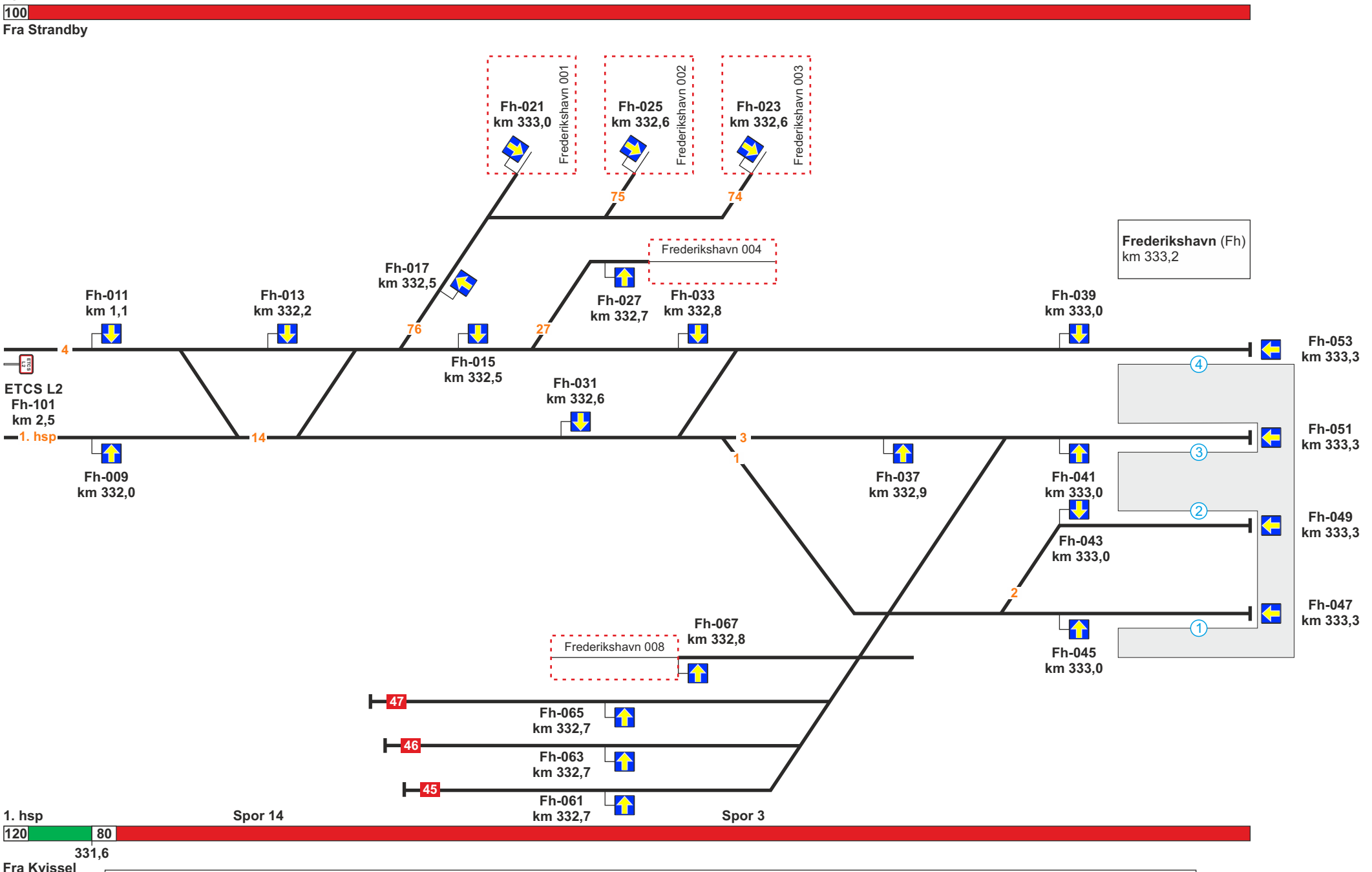

Hastigheder fra Kvissel: Hastighed spor 76: km 332,2 - 332,3 = 60 km/t km 332,3 - 333,2 = 40 km/t	Hastighed spor 75 og 74: km 332,2 - 332,3 = 60 km/t km 332,3 - 332,8 = 40 km/t	Hastighed spor 27: km 332,2 - 332,6 = 60 km/t km 332,6 - 332,7 = 40 km/t	Hastighed spor 4, 2 og 1 = 60 km/t	Hastigheder fra Strandby: Hastighed spor 76 = 40 km/t	Hastighed spor 75, 74 og 27 = 40 km/t Hastighed spor 3, 2 og 1 = 60 km/t

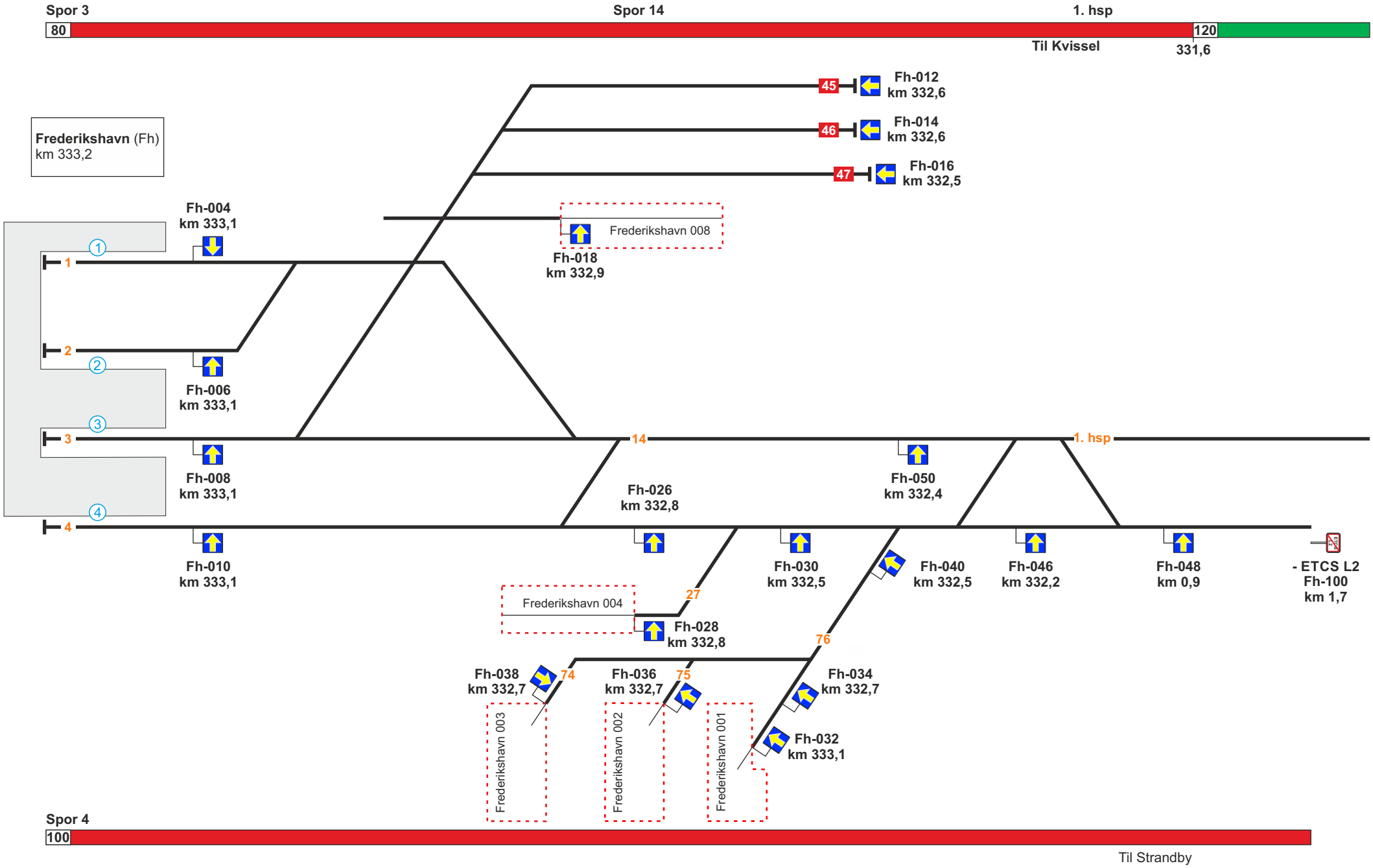

Hastigheder til Strandby: Hastighed spor 1, 2 og 3 = 60 km/t	Hastighed spor 27 = 40 km/t Hastighed spor 74 og 75 = 40 km/t	Hastighed spor 76 = 40 km/tt	Hastigheder til Kvissel: Hastighed spor 1 og 2 = 60 km/t	Hastighed spor 4 = 60 km/t Hastighed spor 27: km 332,7 - 332,6 = 40 km/t	km 332,6 - 332,2 = 60 km/t Hastighed spor 74 og 75: km 332,8 - 332,3 = 40 km/t km 332,3 - 332,2 = 60 km/t	Hastighed til Strandby = 40 km/t

Frederikshavn - Kvissel
Stigning L

Kvissel (Kv)
km 323,8

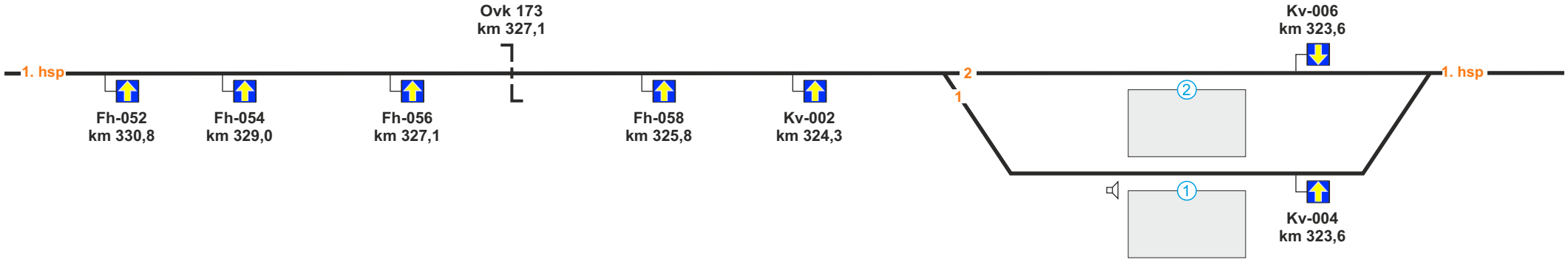

1. hsp — Spor 2 — 1. hsp

120

Fra Frederikshavn

Hastighed spor 1
= 60 km/t

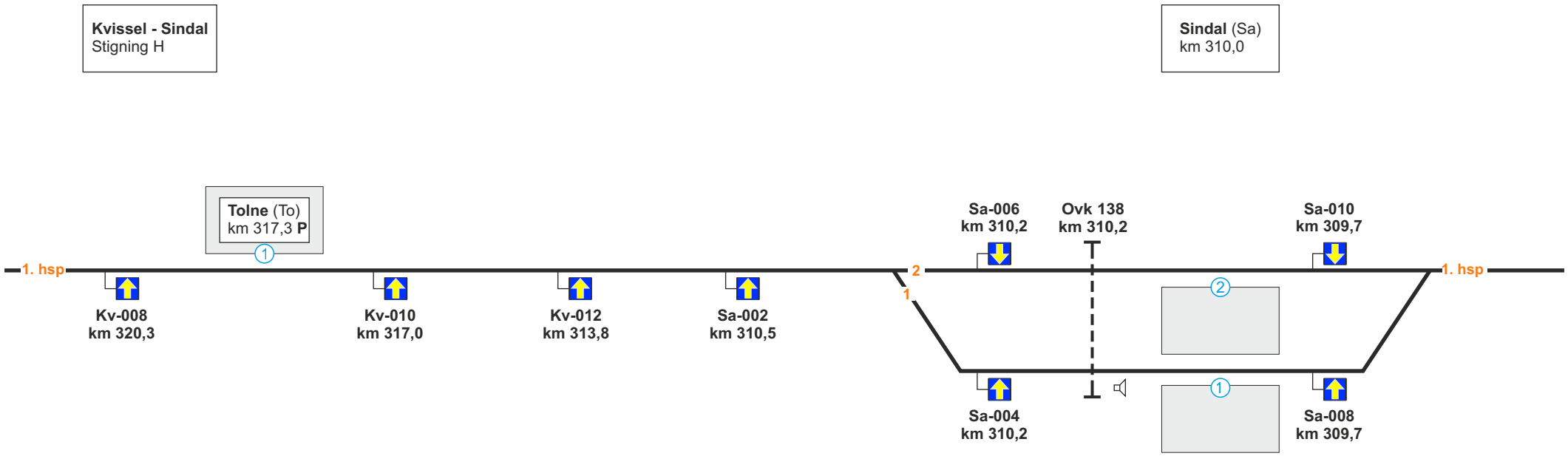

1. hsp — Spor 2 — 1. hsp

120

Fra Kvissel

Hastighed spor 1
= 60 km/t

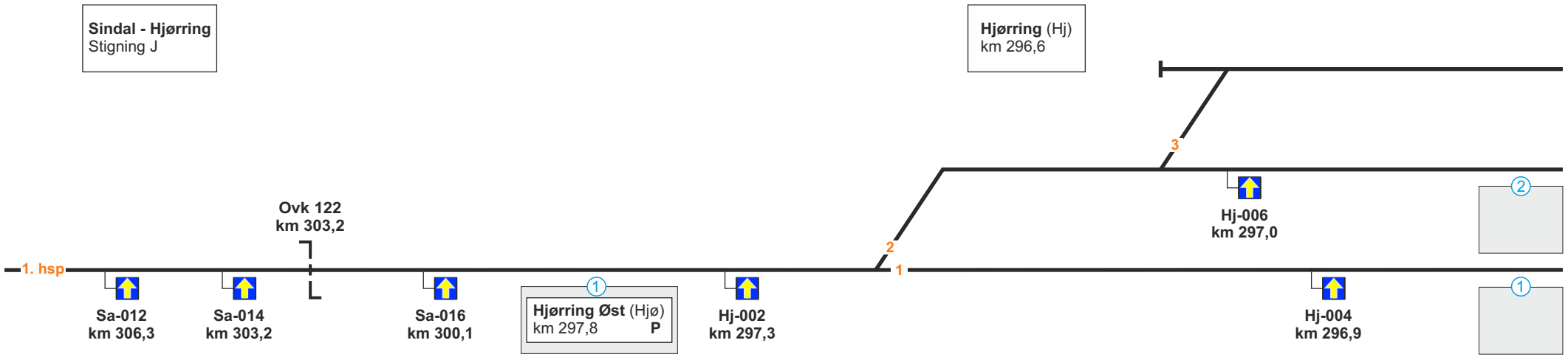



Fra Frederikshavn:	Hastighed spor 3 = 40 km/t	Hastighed spor 2 = 60 km/t

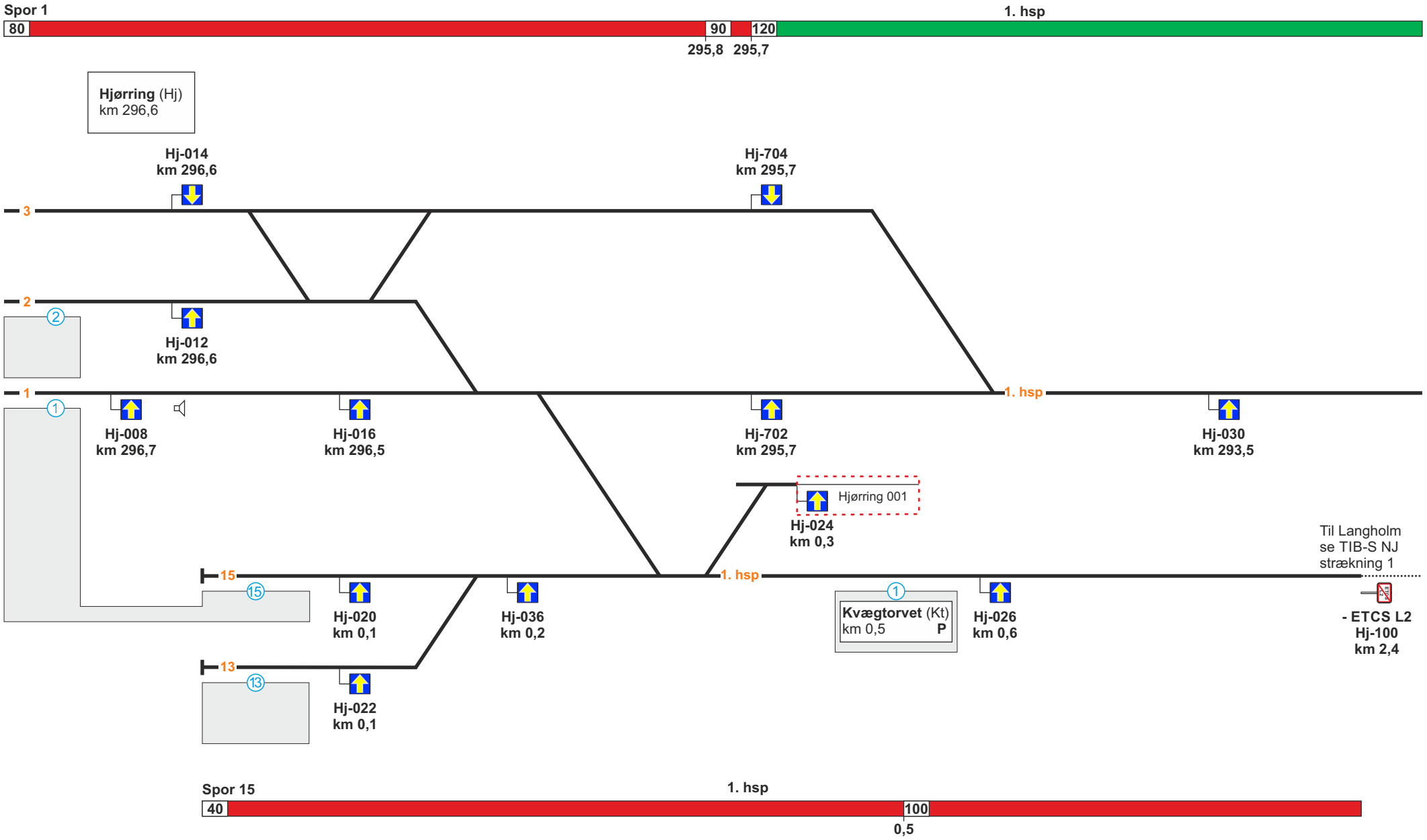

Til Vrå: Hastighed spor 2 = 60 km/t	Hastighed spor 3: km 297,2 - 296,3 = 40 km/t km 296,3 - 296,1 = 50 km/t	km 296,1 - 295,7 = 80 km/t km 295,7 - 295,4 = 100 km/t

Til Langholm: Hastighed spor 1: km 297,2 - 296,3 = 80 km/t	km 296,3 - 0,4 = 40 km/t Hastighed spor 2 = 60 km/t	Hastighed spor 3: km 295,4 - 295,7 = 100 km/t km 295,7 - 296,1 = 80 km/t	km 296,1 - 296,3 = 50 km/t km 296,3 - 297,1 = 40 km/t Hastighed spor 13 = 40 km/t

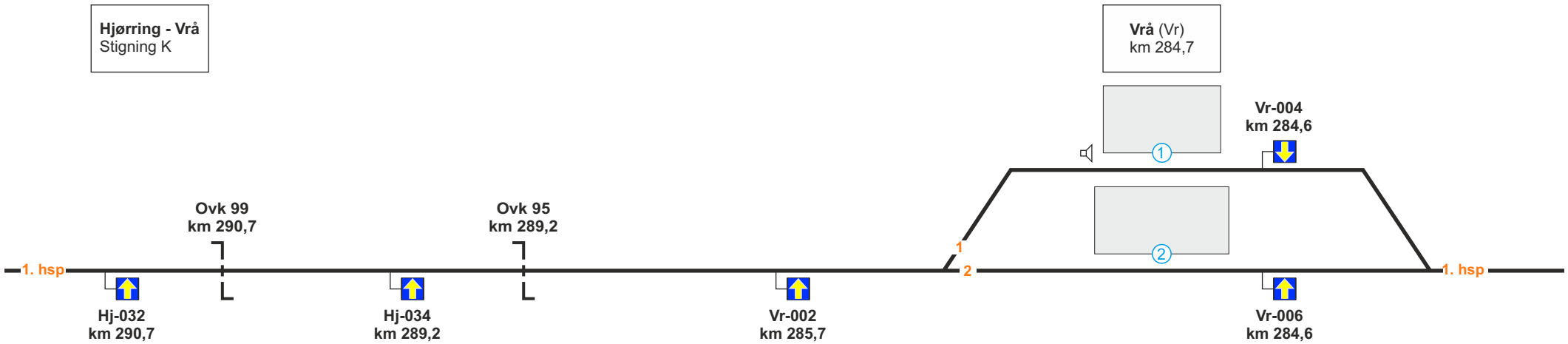



Hastighed spor 1:	km 285,6 - 284,7 = 100 km/t km 284,7 - 284,4 = 60 km/t

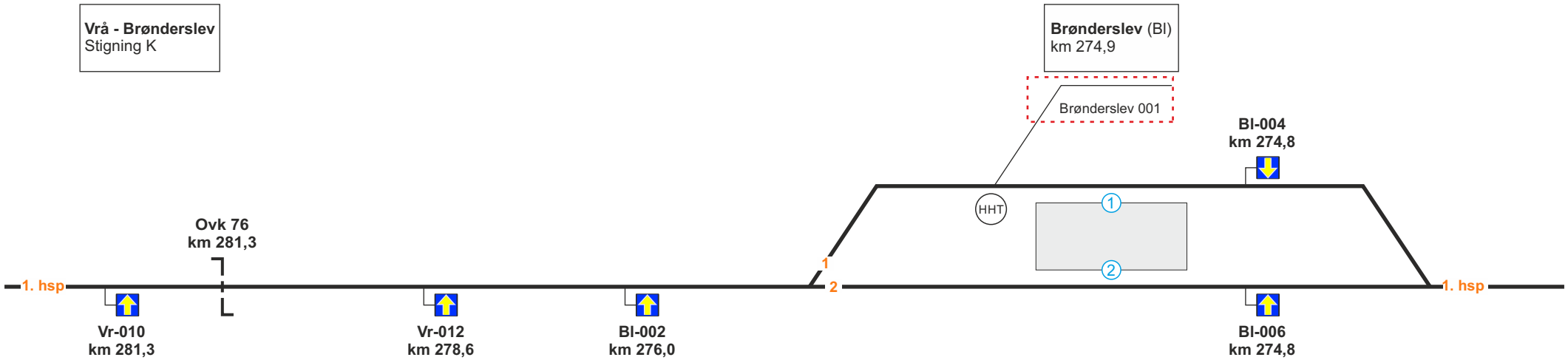



Hastighed spor 1:	km 275,9 - 275,6 = 100 km/t km 275,6 - 274,6 = 60 km/t

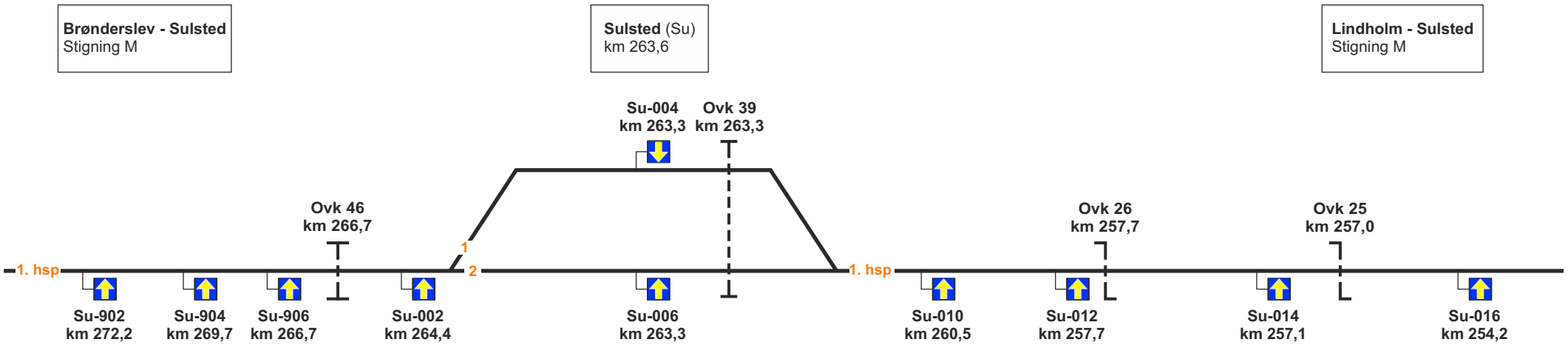



Hastighed spor 1
= 60 km/t

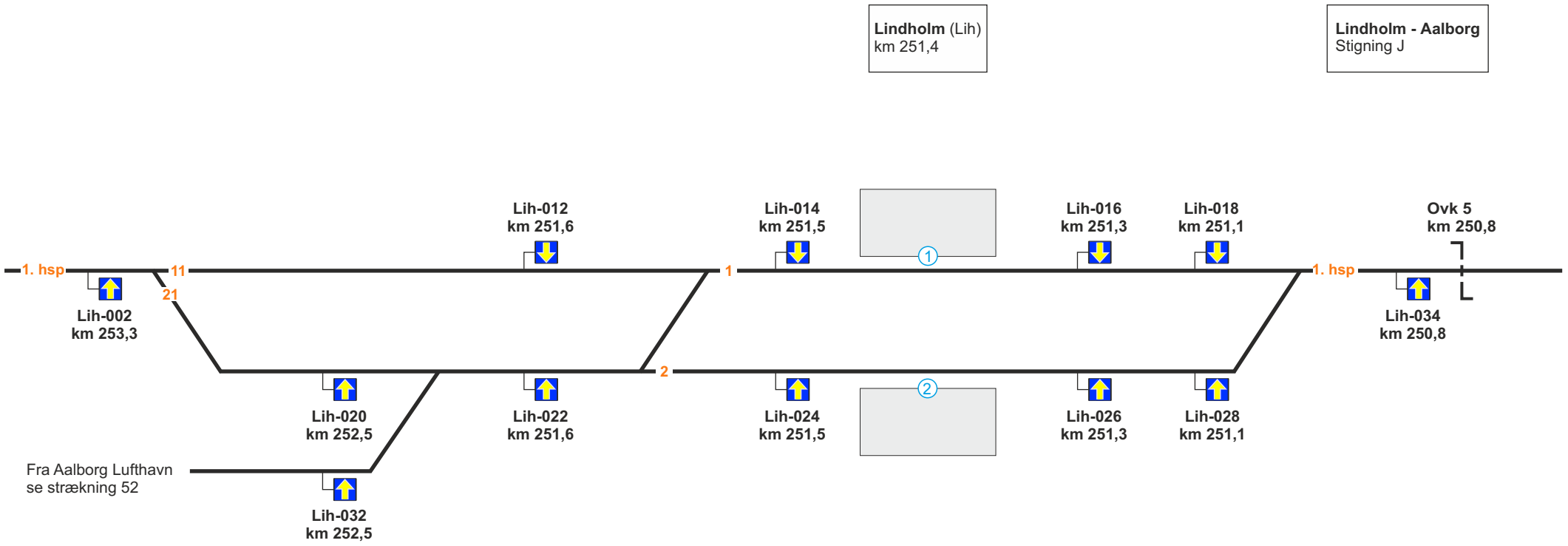



Hastighed spor 21 og 2
= 80 km/t

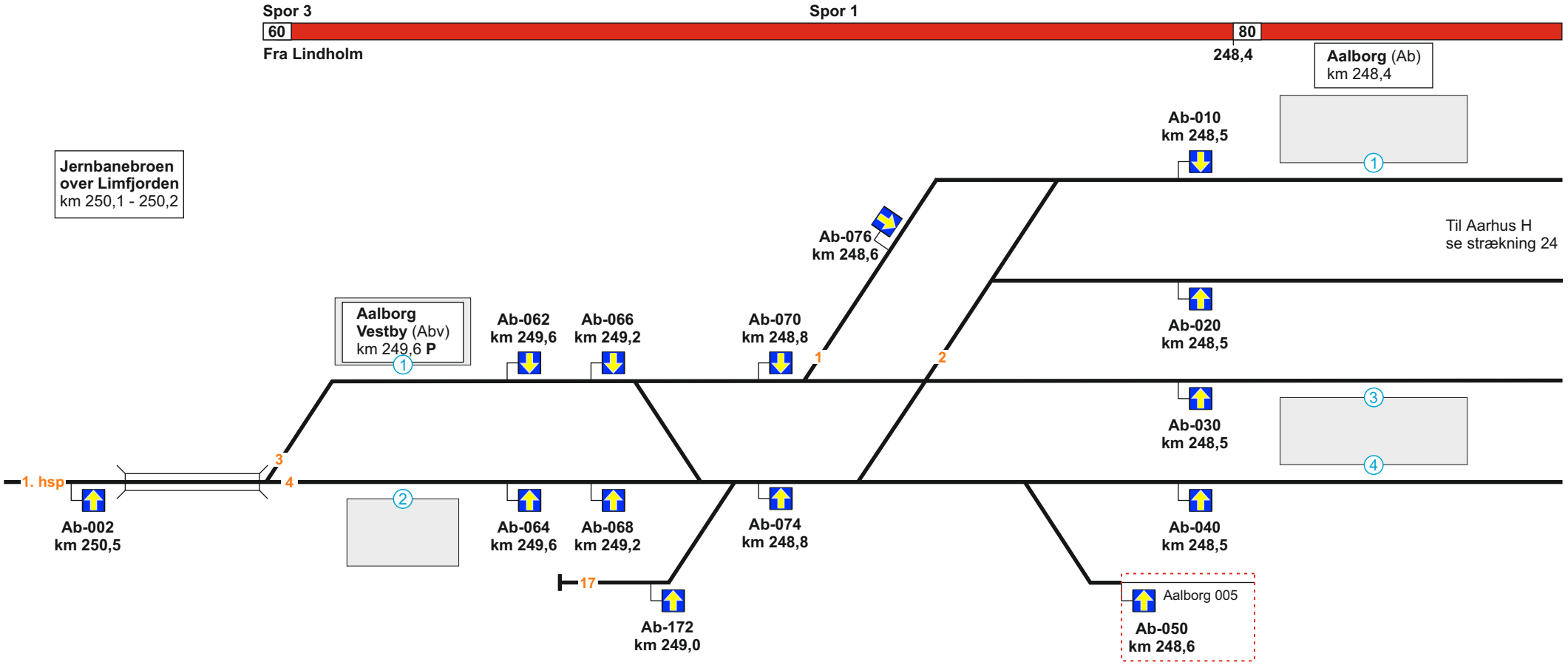



Hastighed spor 3	Hastighed spor 17	Hastighed spor 2
= 60 km/t	= 40 km/t	= 60 km/t

29. (Lunderskov) - Esbjerg

Strækningshastighed for tog:

Delstrækning	Strækningshastighed (km/t)
(Lunderskov) - Esbjerg	180

Telefonoplysninger:

Delstrækning	Telefonnummer
(Lunderskov) - (Esbjerg)	81 99 11 51
Esbjerg	81 99 11 50

RBC oplysninger:

RBC ID: (Lunderskov) - Esbjerg	5636100
RBC telefonnummer: (Lunderskov) - Esbjerg	56 68 68 04

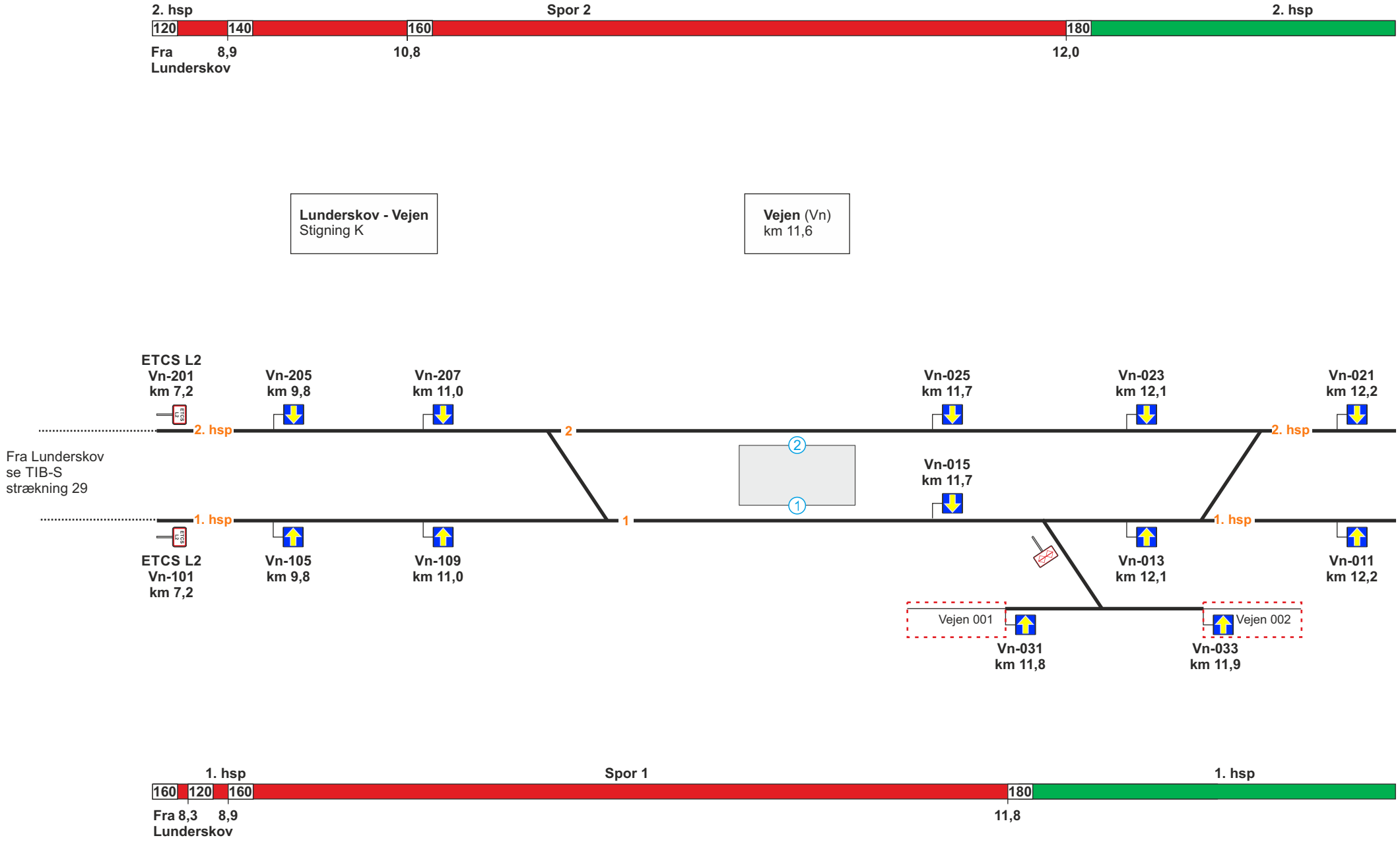
2. hsp
Spor 2
2. hsp
120
140
160
180
Fra Lunderskov
8,9
10,8
12,0
Lunderskov - Vejen
Stigning K
Vejen (Vn)
km 11,6
ETCS L2
Vn-201
km 7,2
Vn-205
km 9,8
Vn-207
km 11,0
Vn-025
km 11,7
Vn-023
km 12,1
Vn-021
km 12,2
2. hsp
2
2. hsp
Fra Lunderskov
se TIB-S
strækning 29
2
1
Vn-015
km 11,7
1. hsp
1
1. hsp
ETCS L2
Vn-101
km 7,2
Vn-105
km 9,8
Vn-109
km 11,0
Vn-013
km 12,1
Vn-011
km 12,2
Vejen 001
Vejen 002
Vn-031
km 11,8
Vn-033
km 11,9
1. hsp
Spor 1
1. hsp
160
120
160
180
Fra Lunderskov
8,3
8,9
11,8

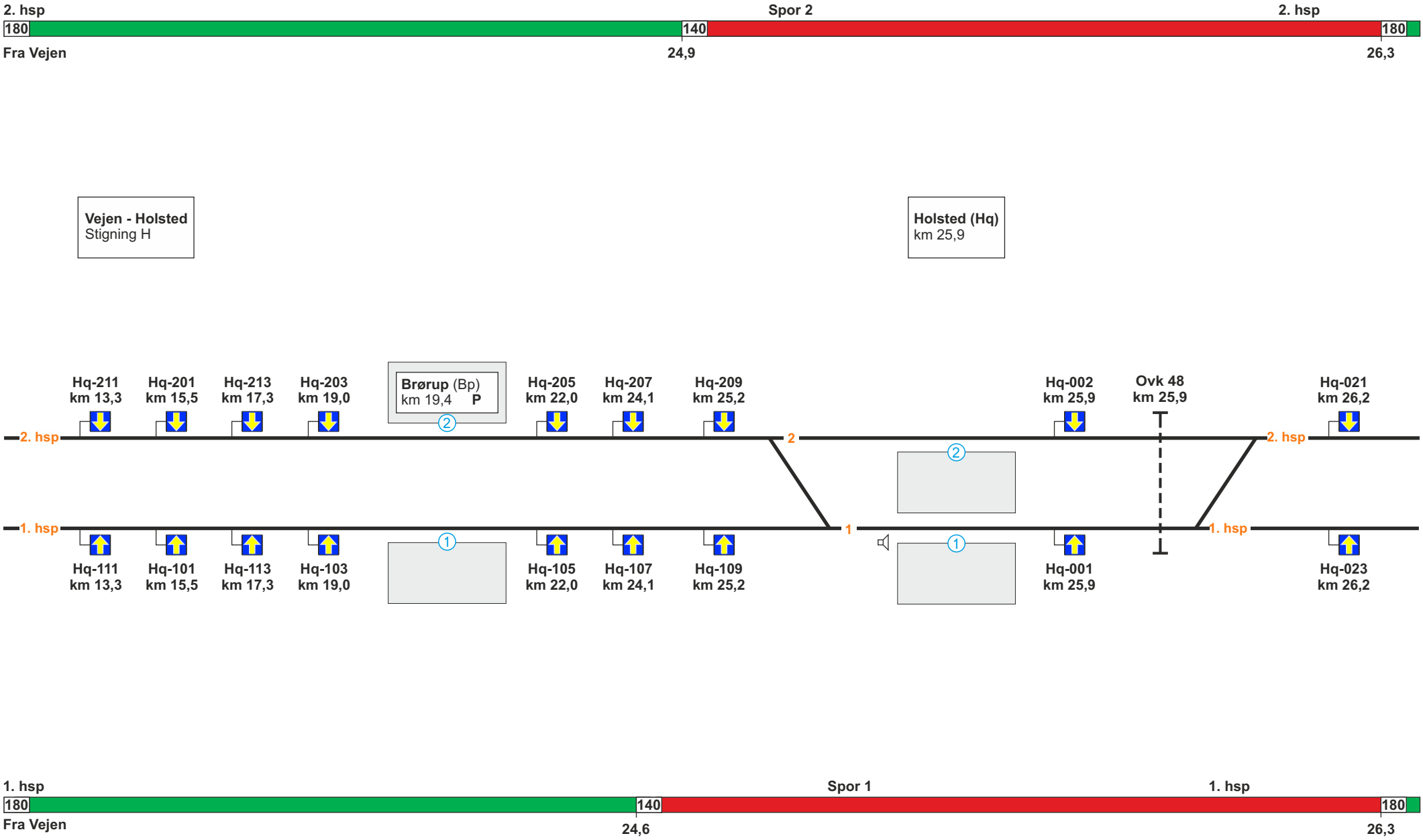
2. hsp
Spor 2
2. hsp
180
140
180
Fra Vejen
24,9
26,3
Vejen - Holsted
Stigning H
Holsted (Hq)
km 25,9
Hq-211 km 13,3
Hq-201 km 15,5
Hq-213 km 17,3
Hq-203 km 19,0
Brørup (Bp)
km 19,4 P
Hq-205 km 22,0
Hq-207 km 24,1
Hq-209 km 25,2
Hq-002 km 25,9
Ovk 48 km 25,9
Hq-021 km 26,2
2. hsp
2
2
2. hsp
1. hsp
1
1
1. hsp
Hq-111 km 13,3
Hq-101 km 15,5
Hq-113 km 17,3
Hq-103 km 19,0
Hq-105 km 22,0
Hq-107 km 24,1
Hq-109 km 25,2
Hq-001 km 25,9
Hq-023 km 26,2
1. hsp
Spor 1
1. hsp
180
140
180
Fra Vejen
24,6
26,3

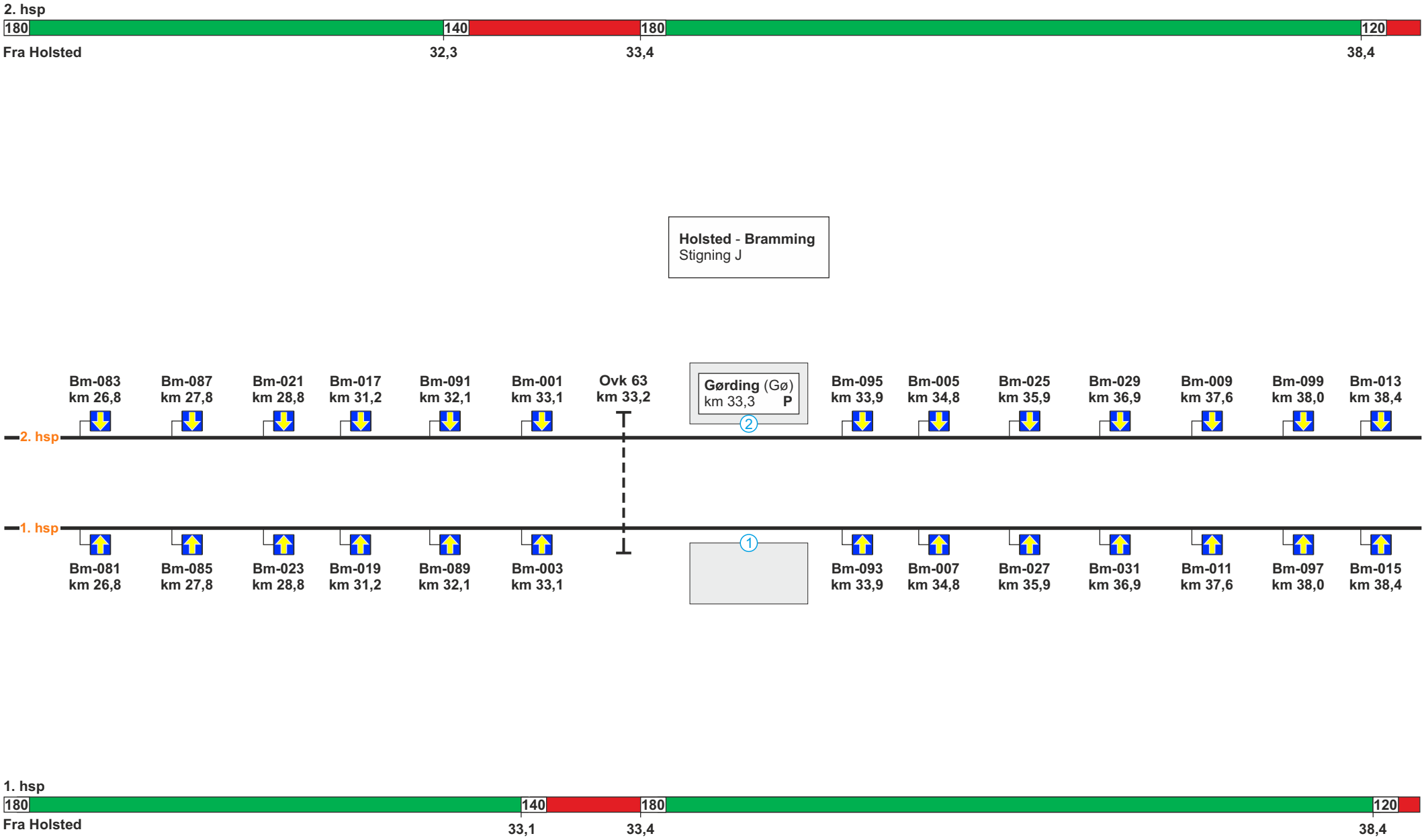
2. hsp
180
140
180
120
Fra Holsted
32,3
33,4
38,4
Holsted - Bramming
Stigning J
Bm-083 km 26,8
Bm-087 km 27,8
Bm-021 km 28,8
Bm-017 km 31,2
Bm-091 km 32,1
Bm-001 km 33,1
Ovk 63 km 33,2
Gørding (Gø) km 33,3 P
2
Bm-095 km 33,9
Bm-005 km 34,8
Bm-025 km 35,9
Bm-029 km 36,9
Bm-009 km 37,6
Bm-099 km 38,0
Bm-013 km 38,4
2. hsp
1. hsp
1
Bm-081 km 26,8
Bm-085 km 27,8
Bm-023 km 28,8
Bm-019 km 31,2
Bm-089 km 32,1
Bm-003 km 33,1
Bm-093 km 33,9
Bm-007 km 34,8
Bm-027 km 35,9
Bm-031 km 36,9
Bm-011 km 37,6
Bm-097 km 38,0
Bm-015 km 38,4
1. hsp
180
140
180
120
Fra Holsted
33,1
33,4
38,4

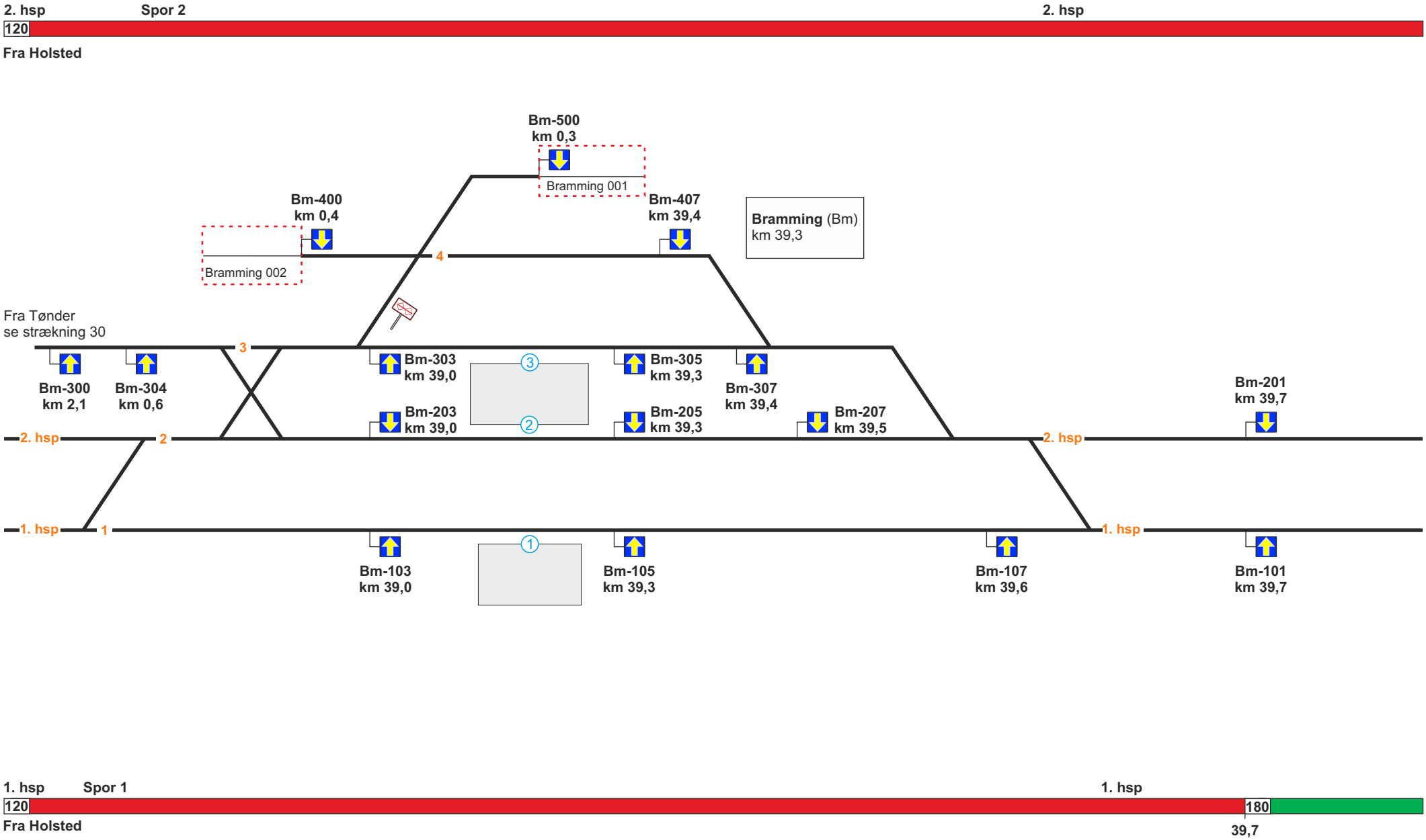

Hastighed spor 3:	km 38,9 - 39,4 = 60 km/t	Hastighed spor 4:	km 38,9 - 39,4 = 10 km/t
km 0,3 - 0,4 = 60 km/t	km 39,4 - 39,5 = 40 km/t	km 0,3 - 0,5 = 10 km/t	km 39,4 - 39,5 = 40 km/t

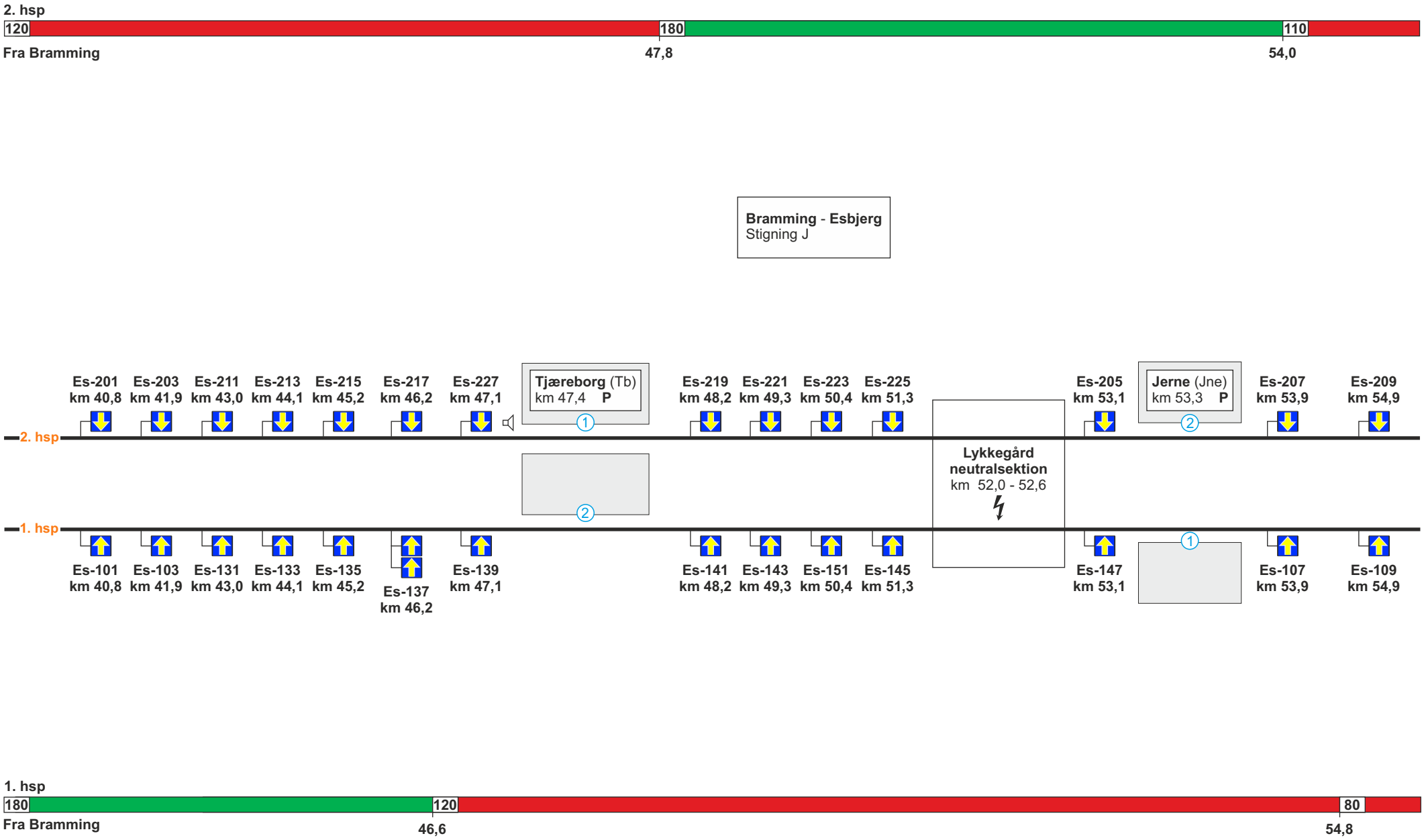
2. hsp
120
180
110
Fra Bramming
47,8
54,0
Bramming - Esbjerg
Stigning J
Es-201 km 40,8
Es-203 km 41,9
Es-211 km 43,0
Es-213 km 44,1
Es-215 km 45,2
Es-217 km 46,2
Es-227 km 47,1
Tjæreborg (Tb) km 47,4 P
Es-219 km 48,2
Es-221 km 49,3
Es-223 km 50,4
Es-225 km 51,3
Lykkegård neutralsektion km 52,0 - 52,6
Es-205 km 53,1
Jerne (Jne) km 53,3 P
Es-207 km 53,9
Es-209 km 54,9
2. hsp
1. hsp
Es-101 km 40,8
Es-103 km 41,9
Es-131 km 43,0
Es-133 km 44,1
Es-135 km 45,2
Es-137 km 46,2
Es-139 km 47,1
Es-141 km 48,2
Es-143 km 49,3
Es-151 km 50,4
Es-145 km 51,3
Es-147 km 53,1
Es-107 km 53,9
Es-109 km 54,9
1. hsp
180
120
80
Fra Bramming
46,6
54,8

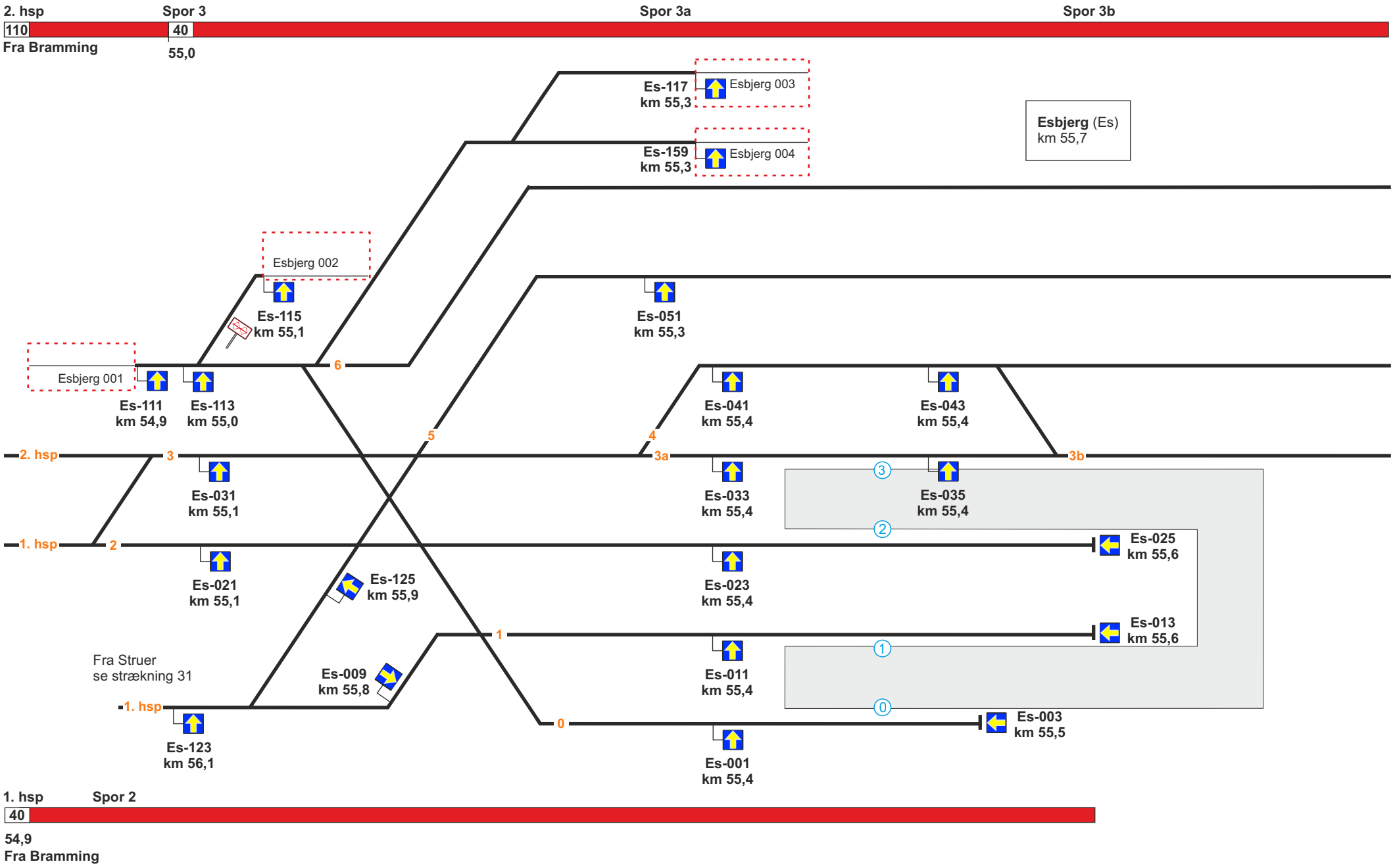

Hastighed spor 0	Hastighed spor 1	Hastighed spor 2	Hastighed spor 4	Hastighed spor 5
= 40 km/t	= 40 km/t	= 40 km/t	= 40 km/t	= 40 km/t

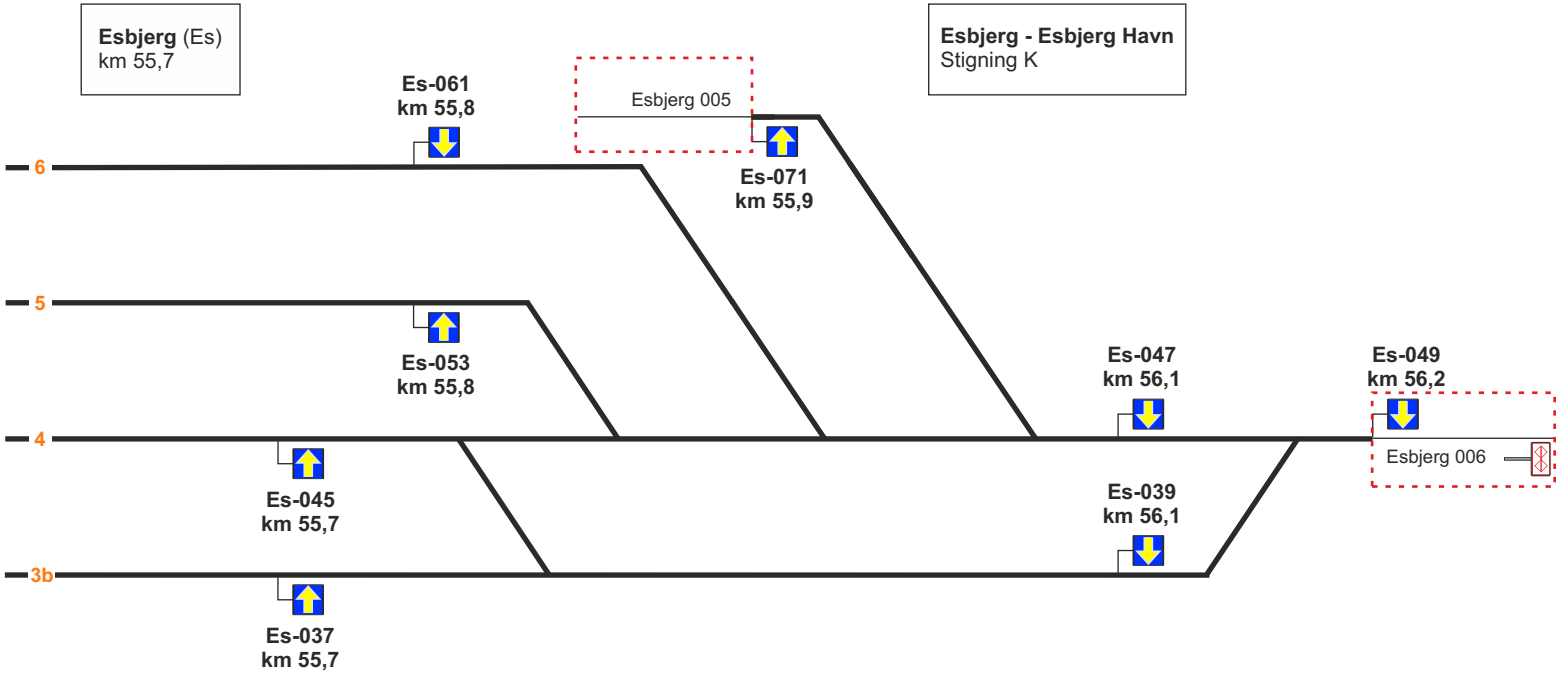



Hastighed spor 4:	km 55,3 - 55,7 = 40 km/t km 55,7 - 56,2 = 20 km/t	Hastighed spor 5 = 20 km/t

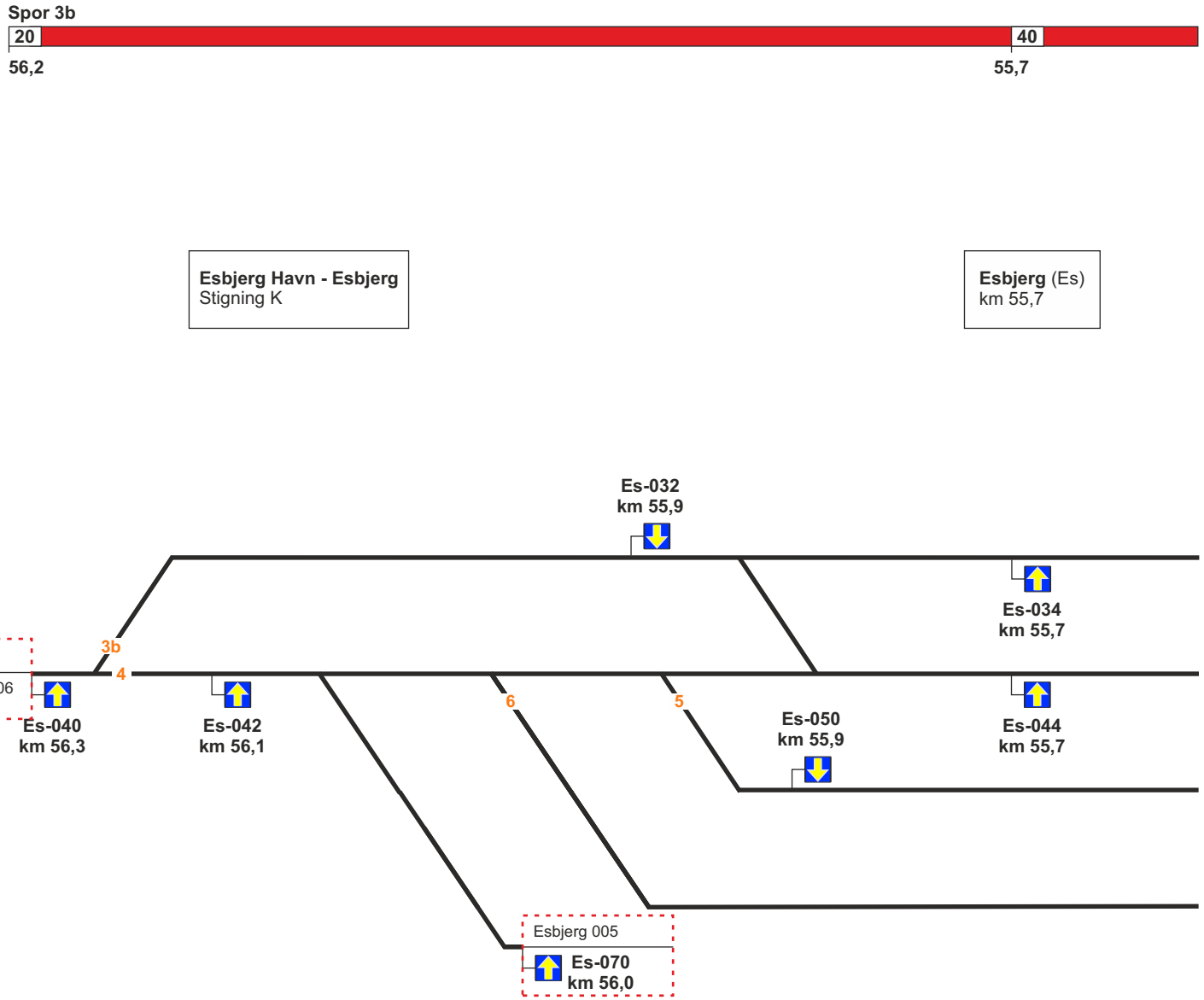

Hastighed spor 4:	km 56,2 - 55,7 = 20 km/t km 55,7 - 55,3 = 40 km/t	Hastighed spor 5 = 20 km/t

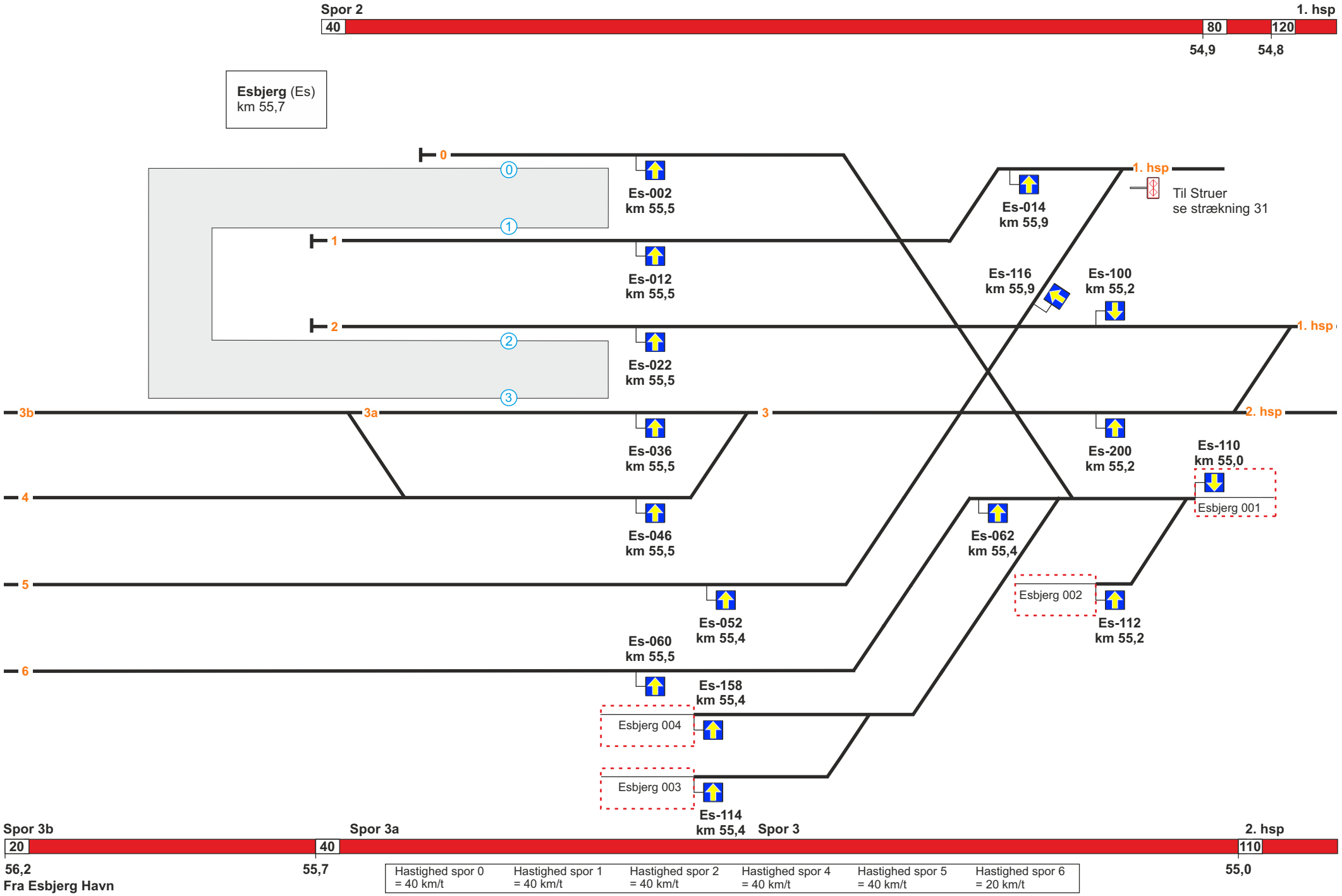
Spor 2
40
80
120
1. hsp
54,9
54,8
Esbjerg (Es)
km 55,7
0
1
2
3
Es-002
km 55,5
Es-012
km 55,5
Es-022
km 55,5
Es-014
km 55,9
Til Struer
se strækning 31
Es-116
km 55,9
Es-100
km 55,2
1. hsp
2. hsp
3b
3a
3
4
5
6
Es-036
km 55,5
Es-046
km 55,5
Es-200
km 55,2
Es-110
km 55,0
Esbjerg 001
Es-062
km 55,4
Esbjerg 002
Es-112
km 55,2
Es-052
km 55,4
Es-060
km 55,5
Es-158
km 55,4
Esbjerg 004
Esbjerg 003
Es-114
km 55,4
Spor 3b
Spor 3a
Spor 3
2. hsp
20
40
110
56,2
Fra Esbjerg Havn
55,7
55,0
Hastighed spor 0 = 40 km/t
Hastighed spor 1 = 40 km/t
Hastighed spor 2 = 40 km/t
Hastighed spor 4 = 40 km/t
Hastighed spor 5 = 40 km/t
Hastighed spor 6 = 20 km/t

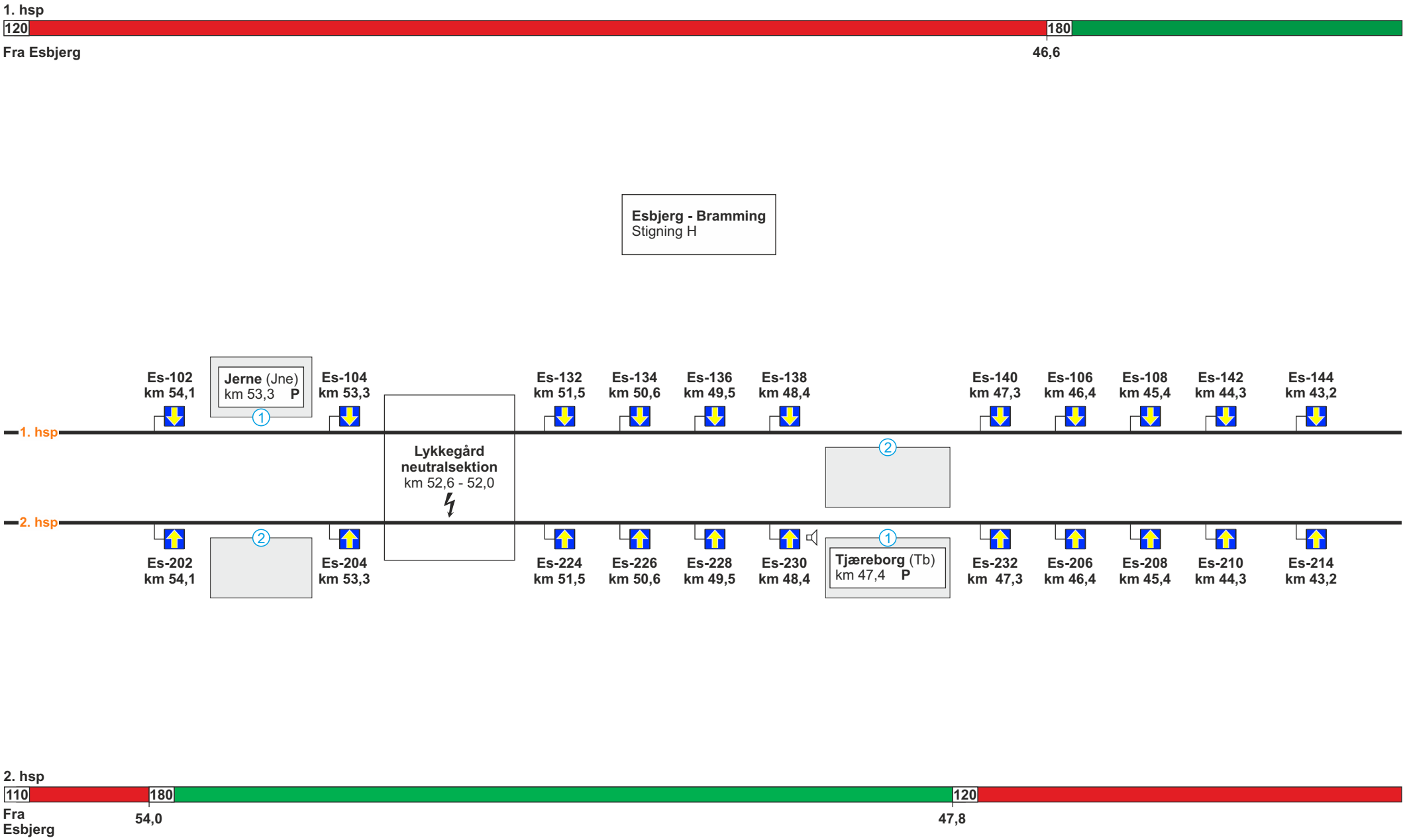
1. hsp
120
180
Fra Esbjerg
46,6
Esbjerg - Bramming
Stigning H
Es-102 km 54,1
Jerne (Jne) km 53,3 P
Es-104 km 53,3
Es-132 km 51,5
Es-134 km 50,6
Es-136 km 49,5
Es-138 km 48,4
Es-140 km 47,3
Es-106 km 46,4
Es-108 km 45,4
Es-142 km 44,3
Es-144 km 43,2
1. hsp
Lykkegård neutralsektion km 52,6 - 52,0
2. hsp
Es-202 km 54,1
Es-204 km 53,3
Es-224 km 51,5
Es-226 km 50,6
Es-228 km 49,5
Es-230 km 48,4
Tjæreborg (Tb) km 47,4 P
Es-232 km 47,3
Es-206 km 46,4
Es-208 km 45,4
Es-210 km 44,3
Es-214 km 43,2
2. hsp
110
180
120
Fra Esbjerg
54,0
47,8

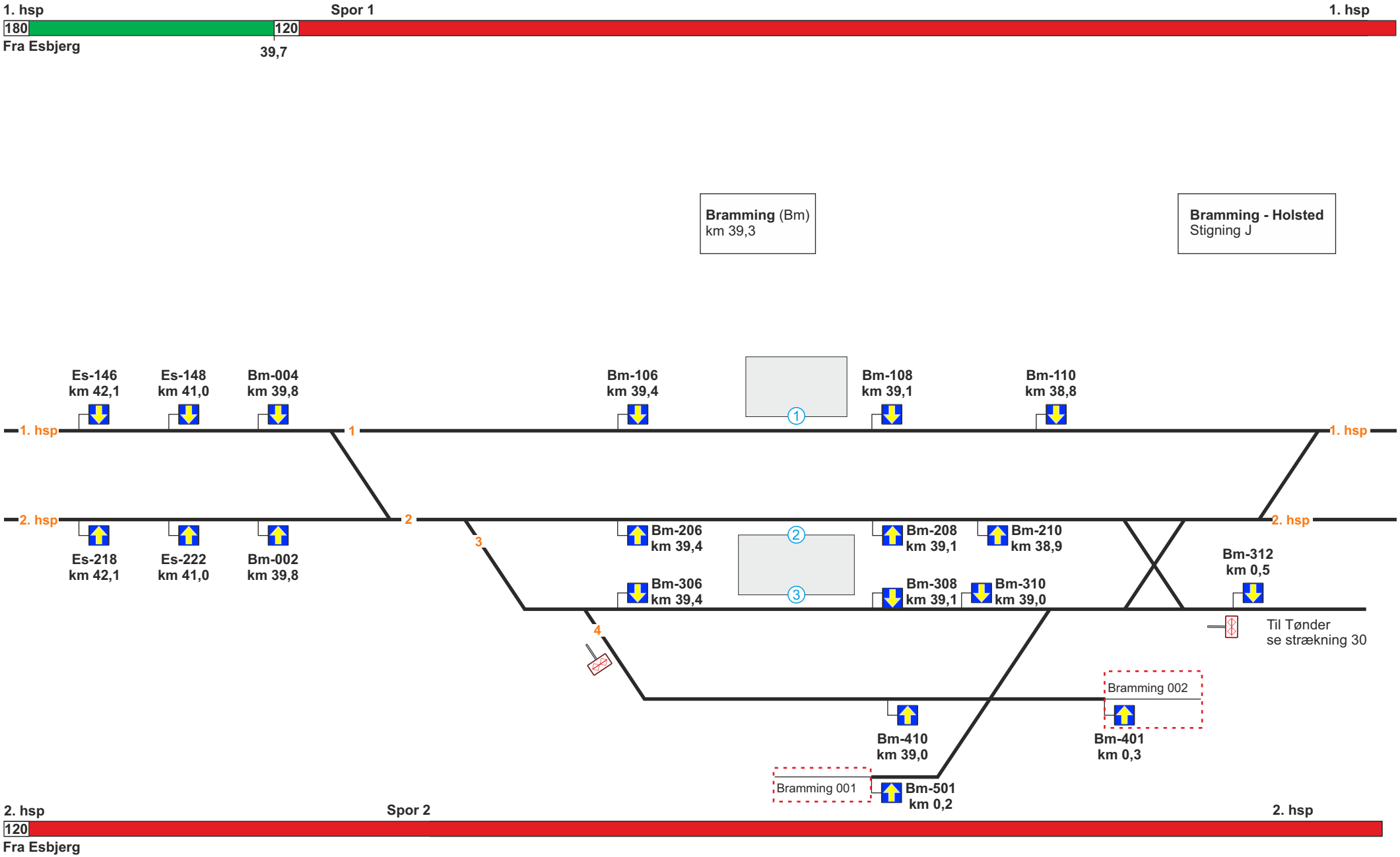

Hastighed spor 3:	km 39,4 - 38,9 = 60 km/t	Hastighed spor 4:	km 39,4 - 38,9 = 10 km/t
km 39,4 = 40 km/t	km 0,8 - 0,3 = 60 km/t	km 39,5 - 39,4 = 40 km/t	km 0,5 - 0,3 = 10 km/t

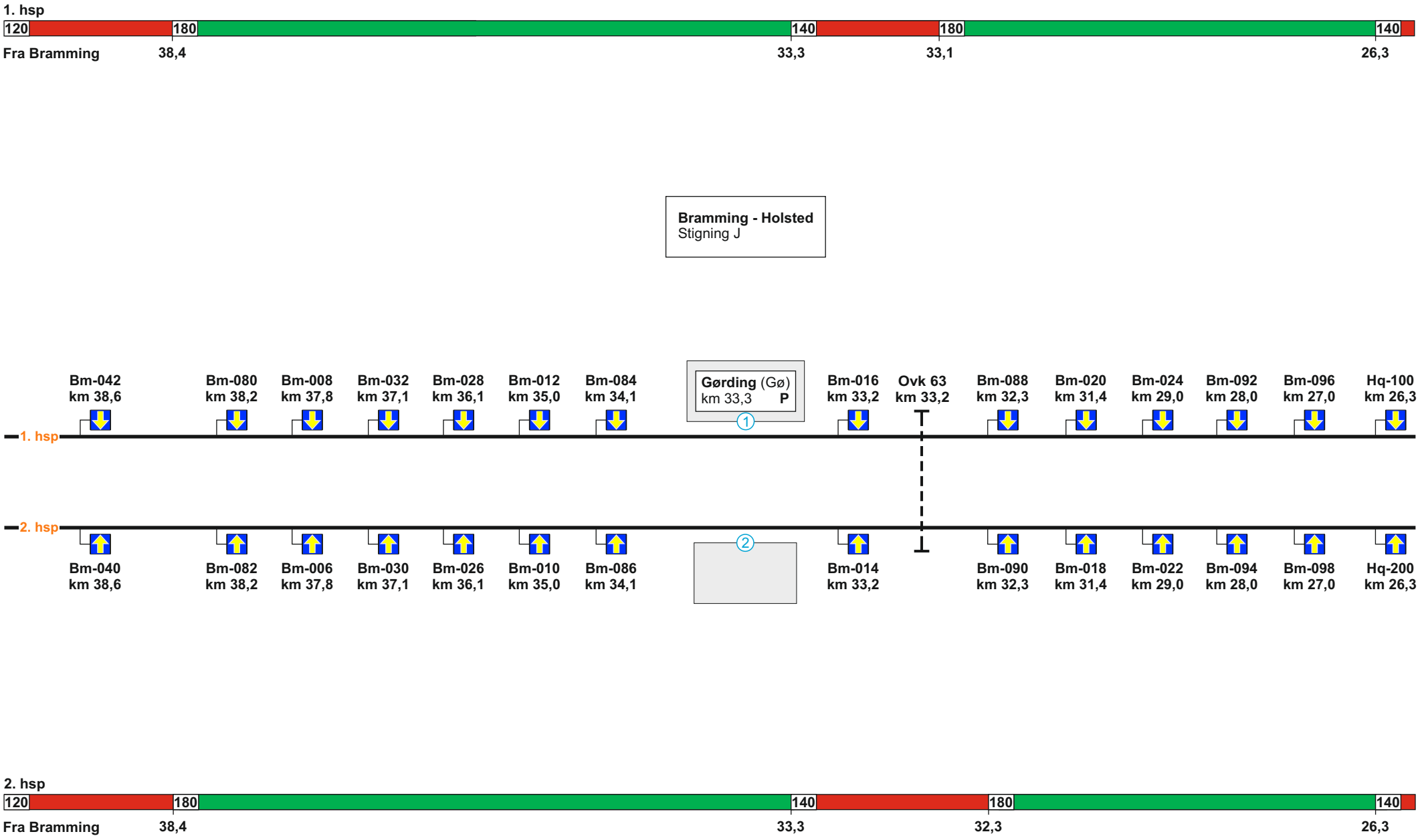
1. hsp
120
180
140
180
140
Fra Bramming
38,4
33,3
33,1
26,3
Bramming - Holsted
Stigning J
Bm-042 km 38,6
Bm-080 km 38,2
Bm-008 km 37,8
Bm-032 km 37,1
Bm-028 km 36,1
Bm-012 km 35,0
Bm-084 km 34,1
Gørding (Gø) km 33,3 P
1
Bm-016 km 33,2
Ovk 63 km 33,2
Bm-088 km 32,3
Bm-020 km 31,4
Bm-024 km 29,0
Bm-092 km 28,0
Bm-096 km 27,0
Hq-100 km 26,3
1. hsp
2. hsp
Bm-040 km 38,6
Bm-082 km 38,2
Bm-006 km 37,8
Bm-030 km 37,1
Bm-026 km 36,1
Bm-010 km 35,0
Bm-086 km 34,1
2
Bm-014 km 33,2
Bm-090 km 32,3
Bm-018 km 31,4
Bm-022 km 29,0
Bm-094 km 28,0
Bm-098 km 27,0
Hq-200 km 26,3
2. hsp
120
180
140
180
140
Fra Bramming
38,4
33,3
32,3
26,3

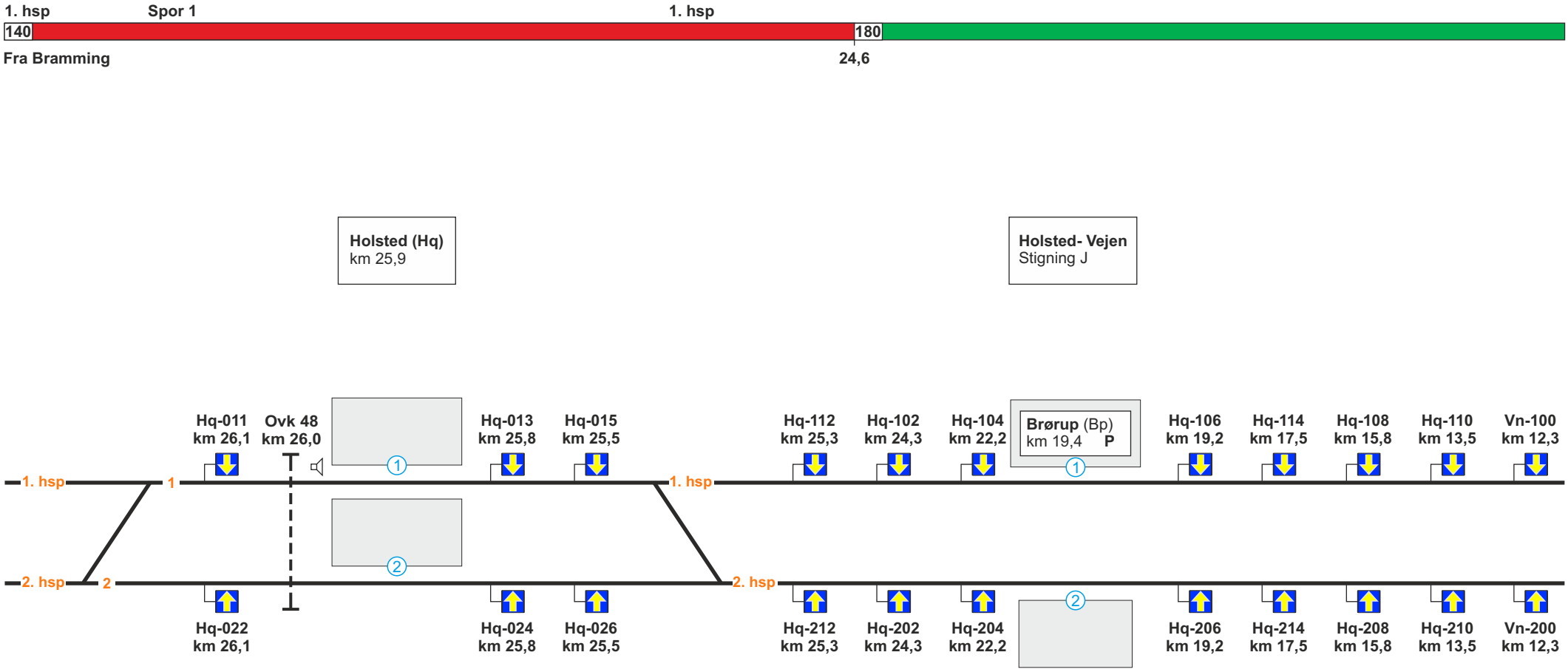

Hastighed spor 1
= 60 km/t

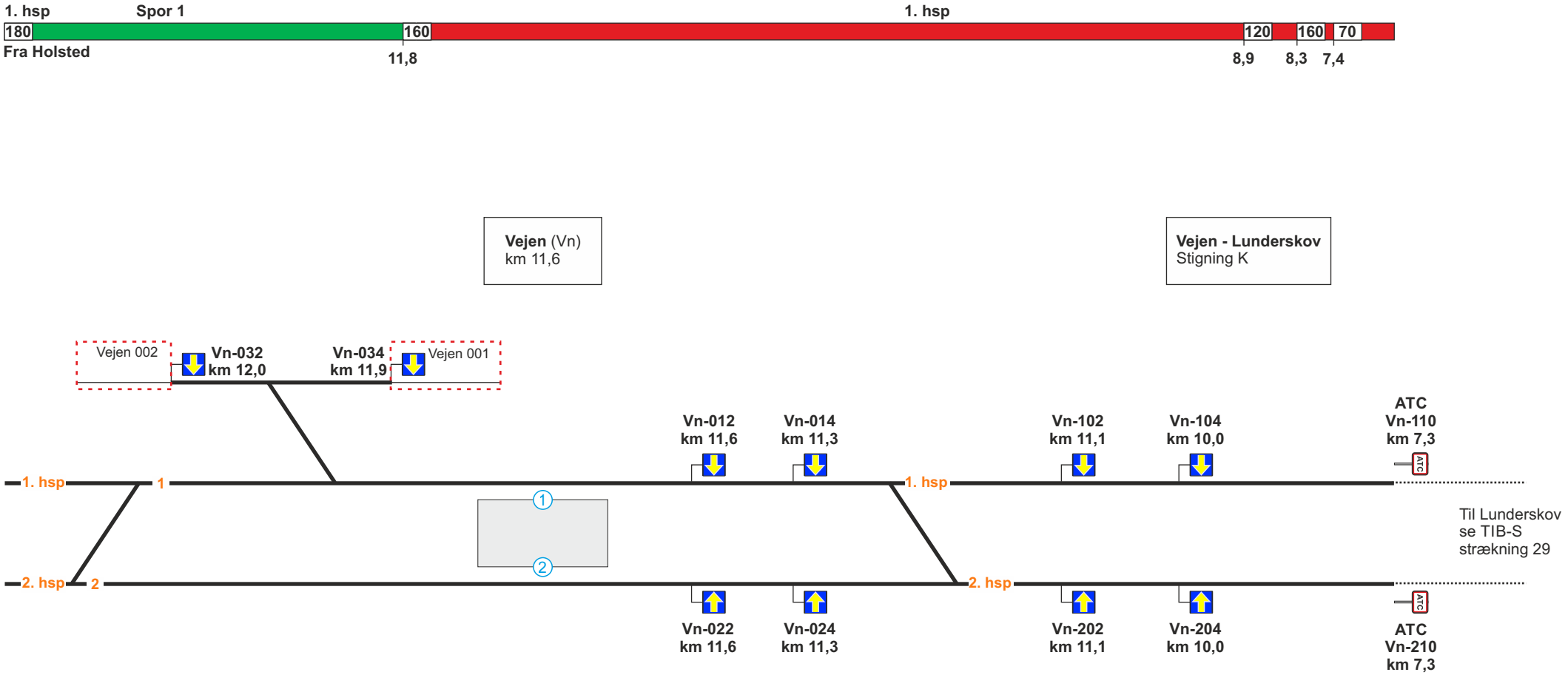



Hastighed spor 1
= 40 km/t

30. Bramming - Tønder

Strækningshastighed for tog:

Delstrækning	Strækningshastighed (km/t)
Bramming - Tønder	100

Telefonoplysninger:

Delstrækning	Telefonnummer
Bramming	81 99 11 51
(Bramming) - (Tønder)	81 99 11 52
Tønder	81 99 12 53

RBC oplysninger:

RBC ID: Bramming - Tønder	5636100
RBC telefonnummer: Bramming - Tønder	56 68 68 04

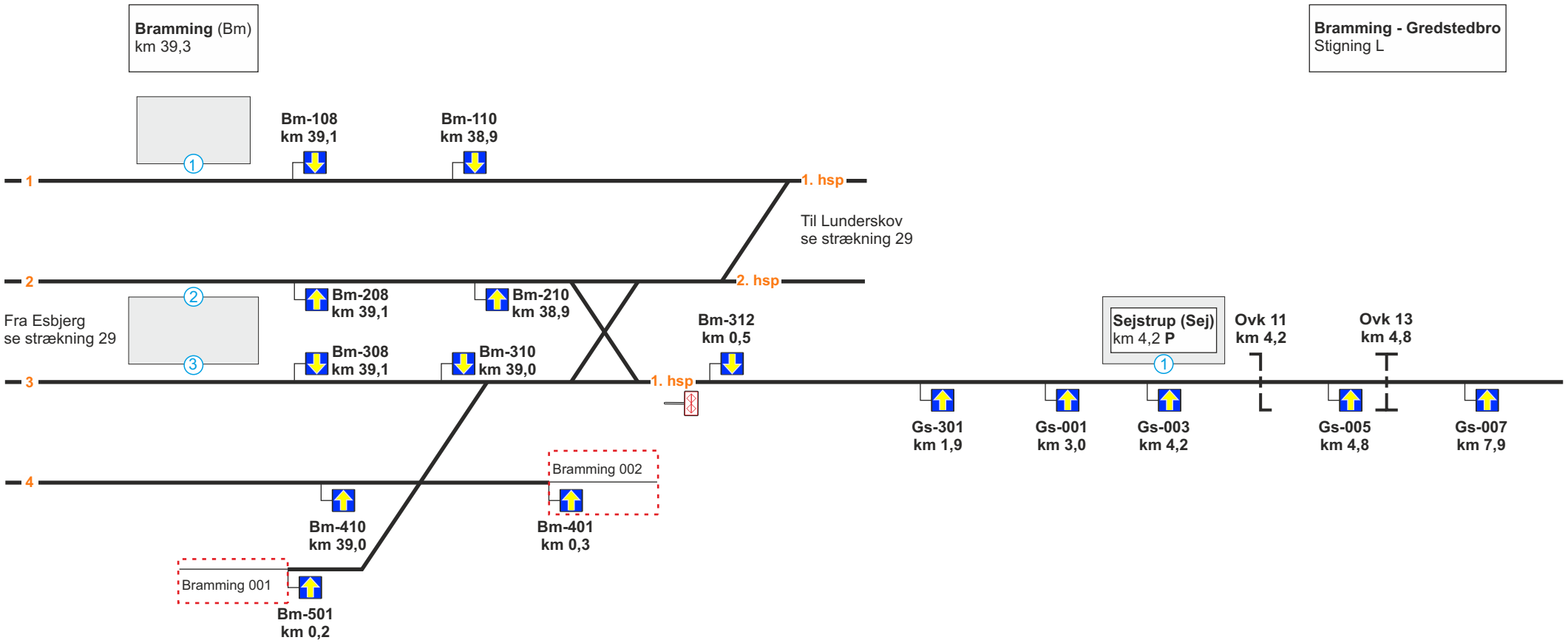



Hastighed spor 2 = 120 km/t	Hastighed spor 4: km 39,5 - 39,4 = 40 km/t	km 39,4 - 38,9 = 10 km/t km 0,5 - 0,3 = 10 km/t

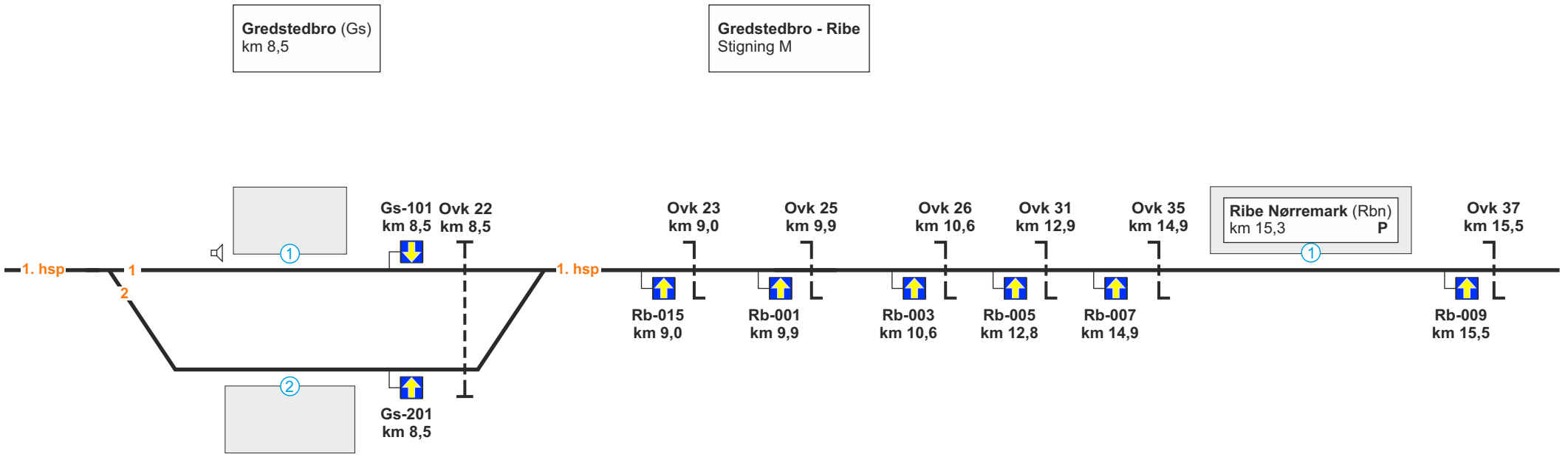



Hastighed spor 2
= 60 km/t

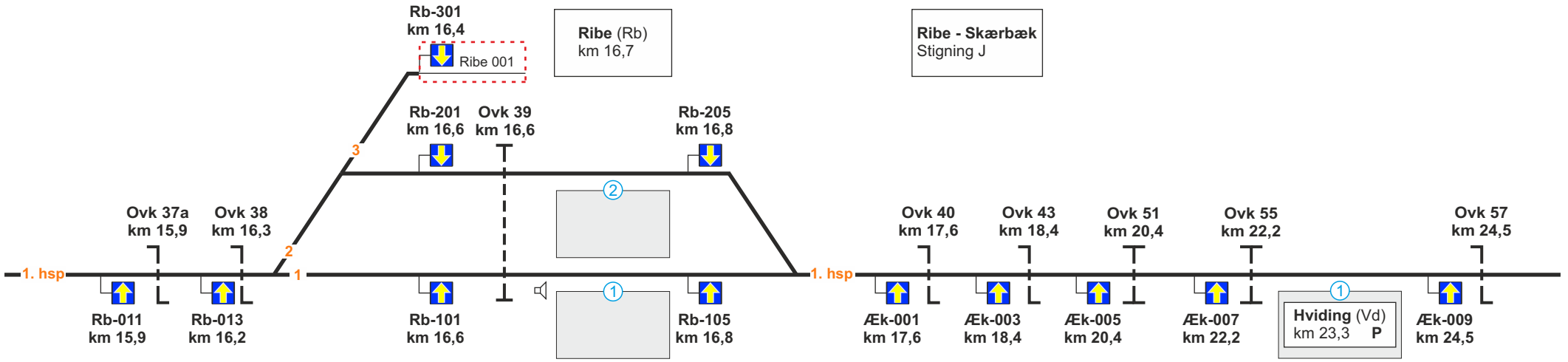

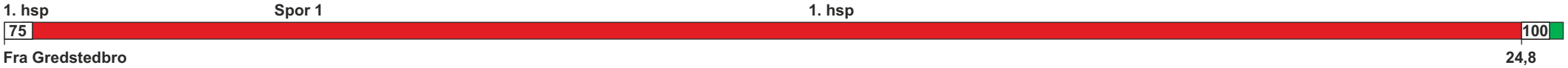

Hastighed spor 2	Hastighed spor 3
= 60 km/t	= 40 km/t

Ribe - Skærbæk
Stigning J

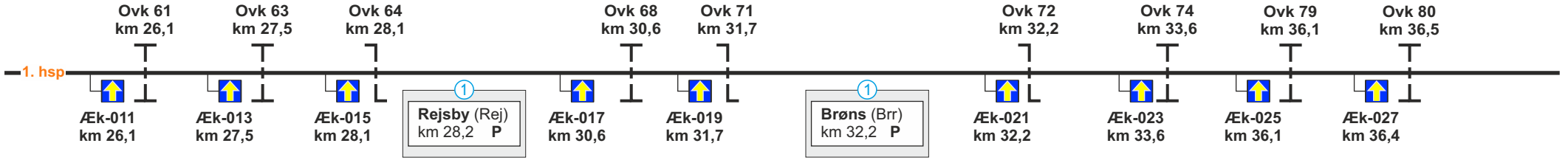



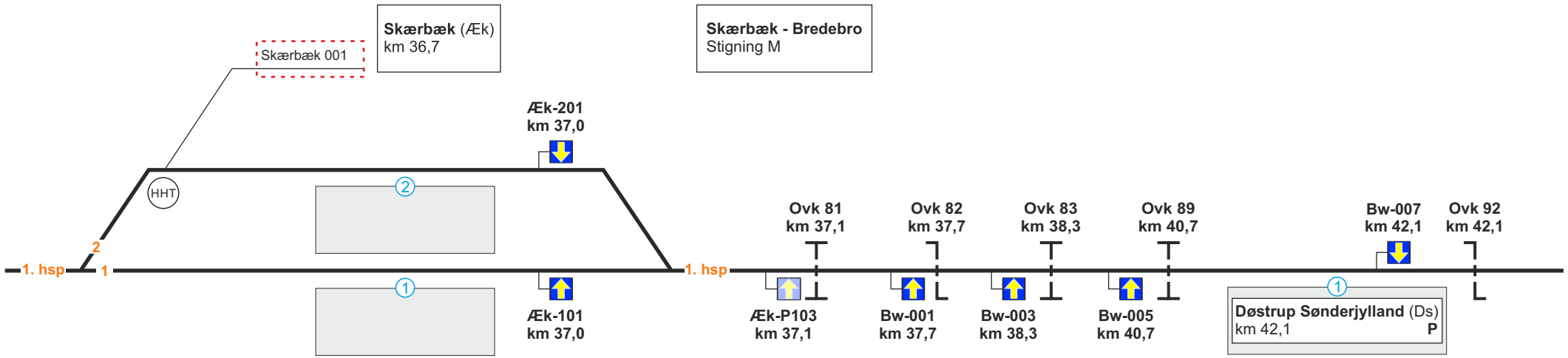



Hastighed spor 2
= 50 km/t

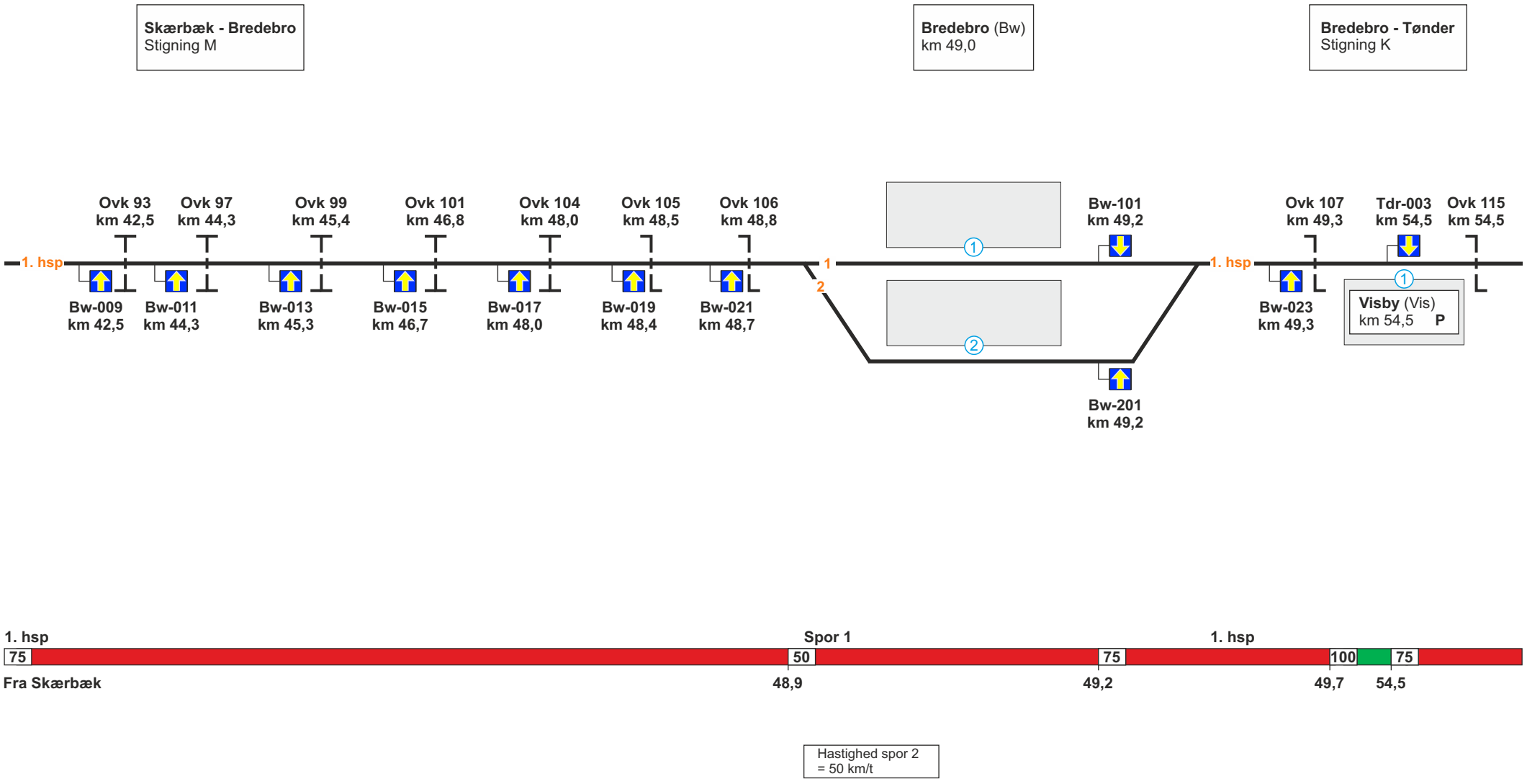
Skærbæk - Bredebro
Stigning M
Bredebro (Bw)
km 49,0
Bredebro - Tønder
Stigning K
Ovk 93 km 42,5
Ovk 97 km 44,3
Ovk 99 km 45,4
Ovk 101 km 46,8
Ovk 104 km 48,0
Ovk 105 km 48,5
Ovk 106 km 48,8
Bw-101 km 49,2
Ovk 107 km 49,3
Tdr-003 km 54,5
Ovk 115 km 54,5
1. hsp
1. hsp
1
2
Bw-009 km 42,5
Bw-011 km 44,3
Bw-013 km 45,3
Bw-015 km 46,7
Bw-017 km 48,0
Bw-019 km 48,4
Bw-021 km 48,7
Bw-201 km 49,2
Bw-023 km 49,3
Visby (Vis) km 54,5 P
1. hsp
Spor 1
1. hsp
75
50
75
100
75
Fra Skærbæk
48,9
49,2
49,7
54,5
Hastighed spor 2 = 50 km/t

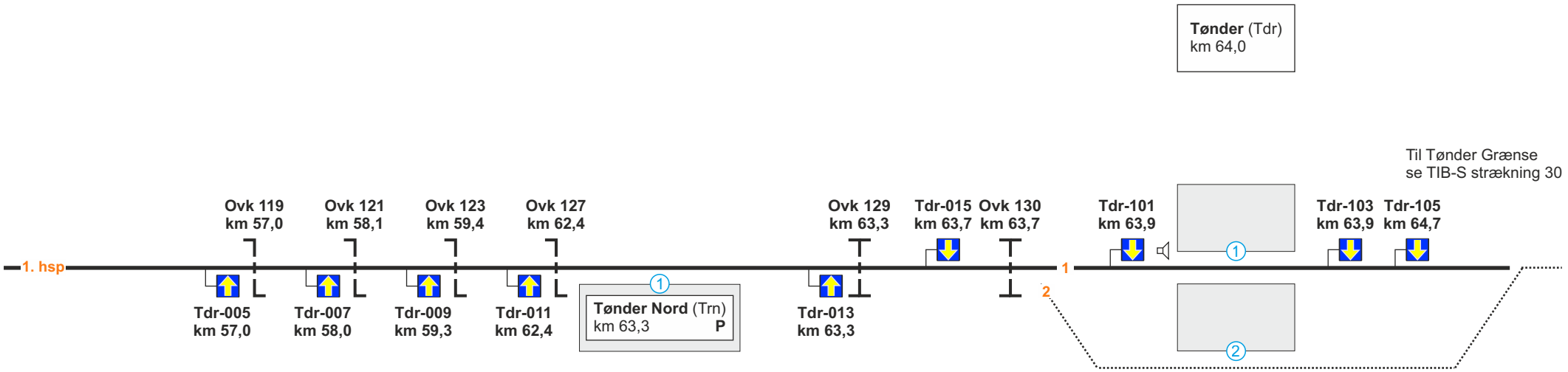



Hastighed spor 2 : km 63,7 - 64,0 = 60 km/t
km 64,0 - 64,7 = 40 km/t

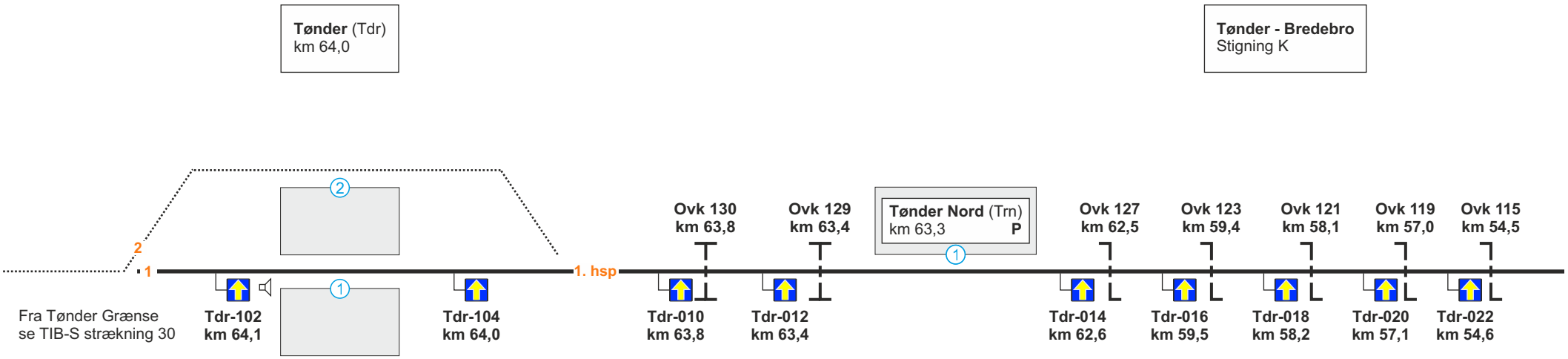



Hastighed spor 2 : km 63,7 - 64,0 = 60 km/t
km 64,0 - 64,7 = 40 km/t

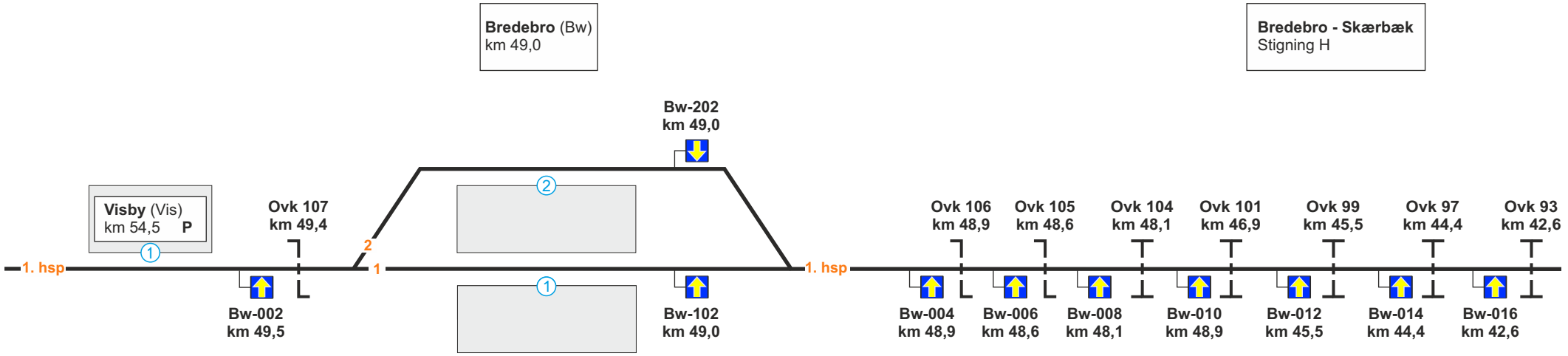



Hastighed spor 2
= 50 km/t

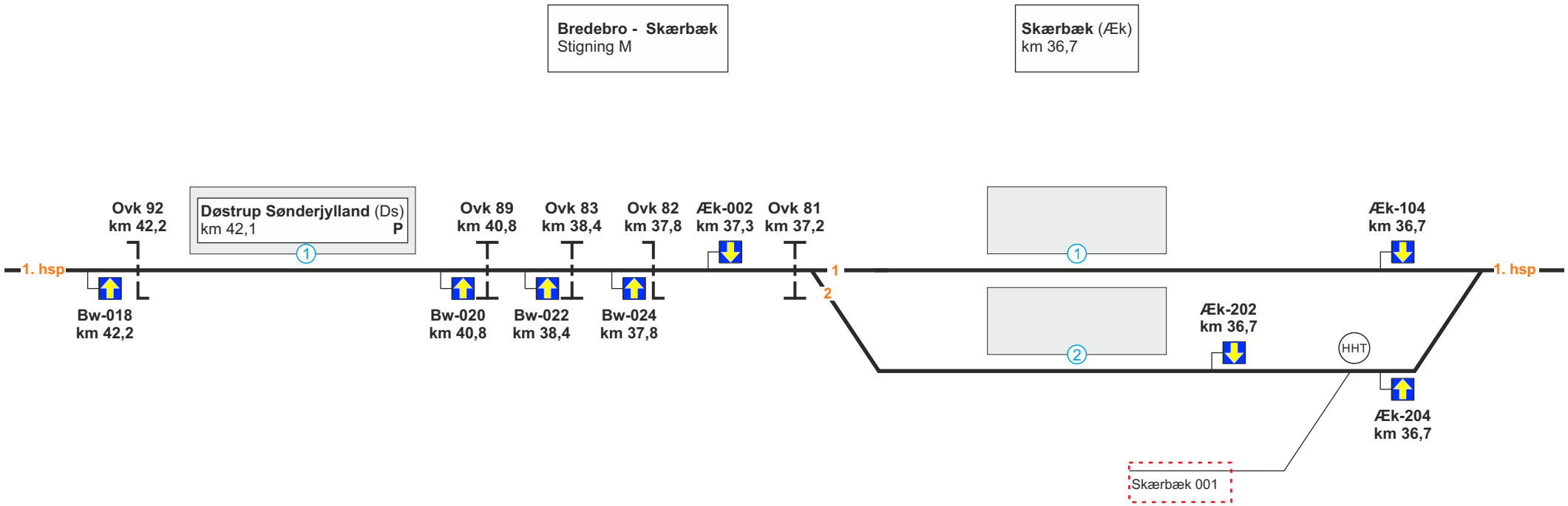

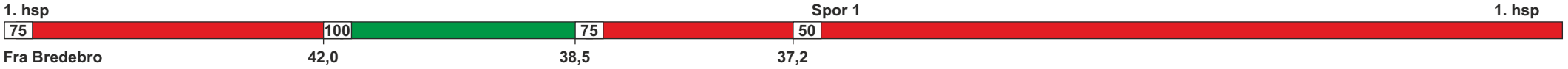

Hastighed spor 2
= 50 km/t

Skærbæk - Ribe
Stigning J

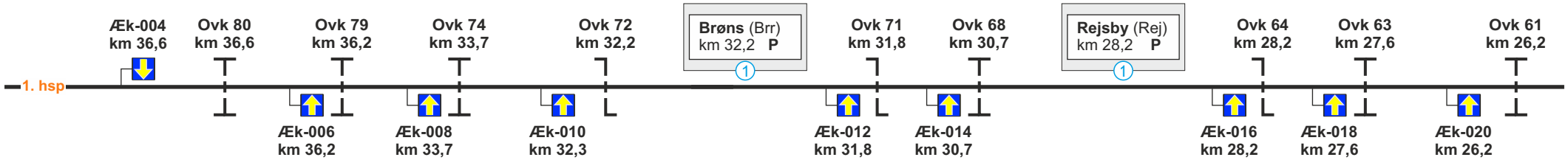

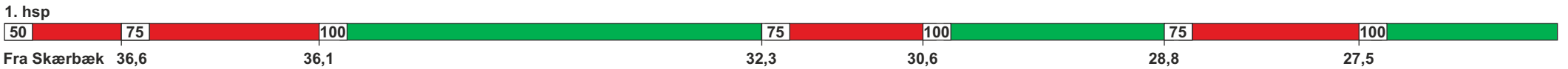

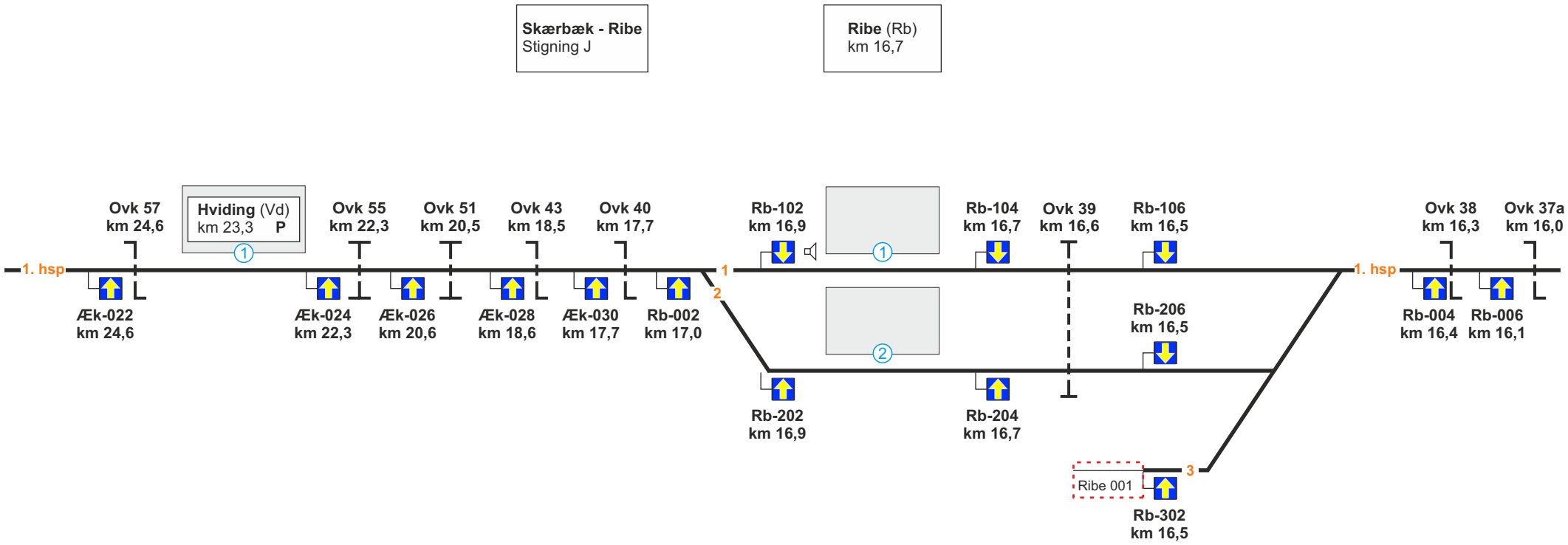

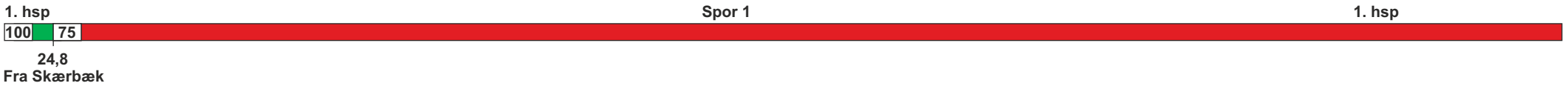

Hastighed spor 2	Hastighed spor 3
= 60 km/t	= 40 km/t

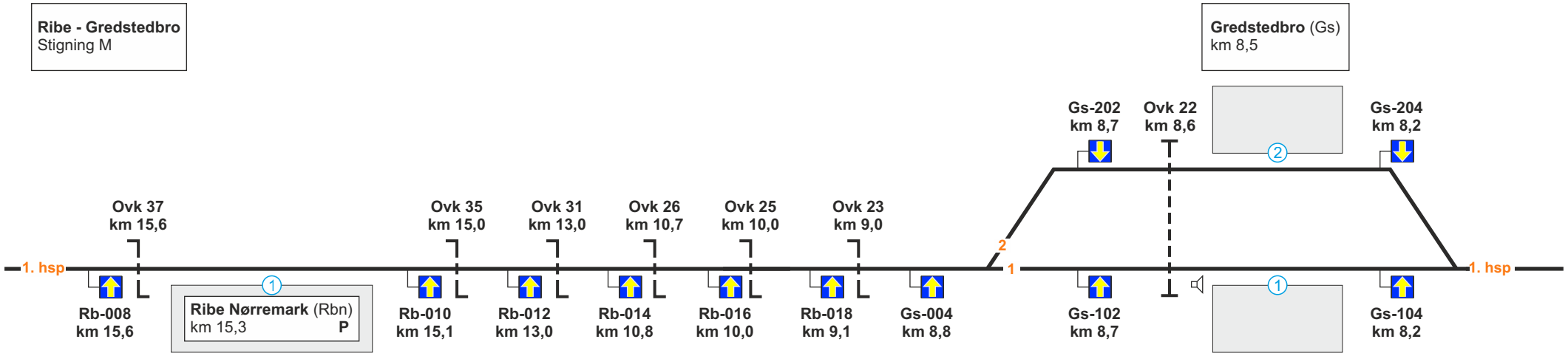



Hastighed spor 2
= 60 km/t

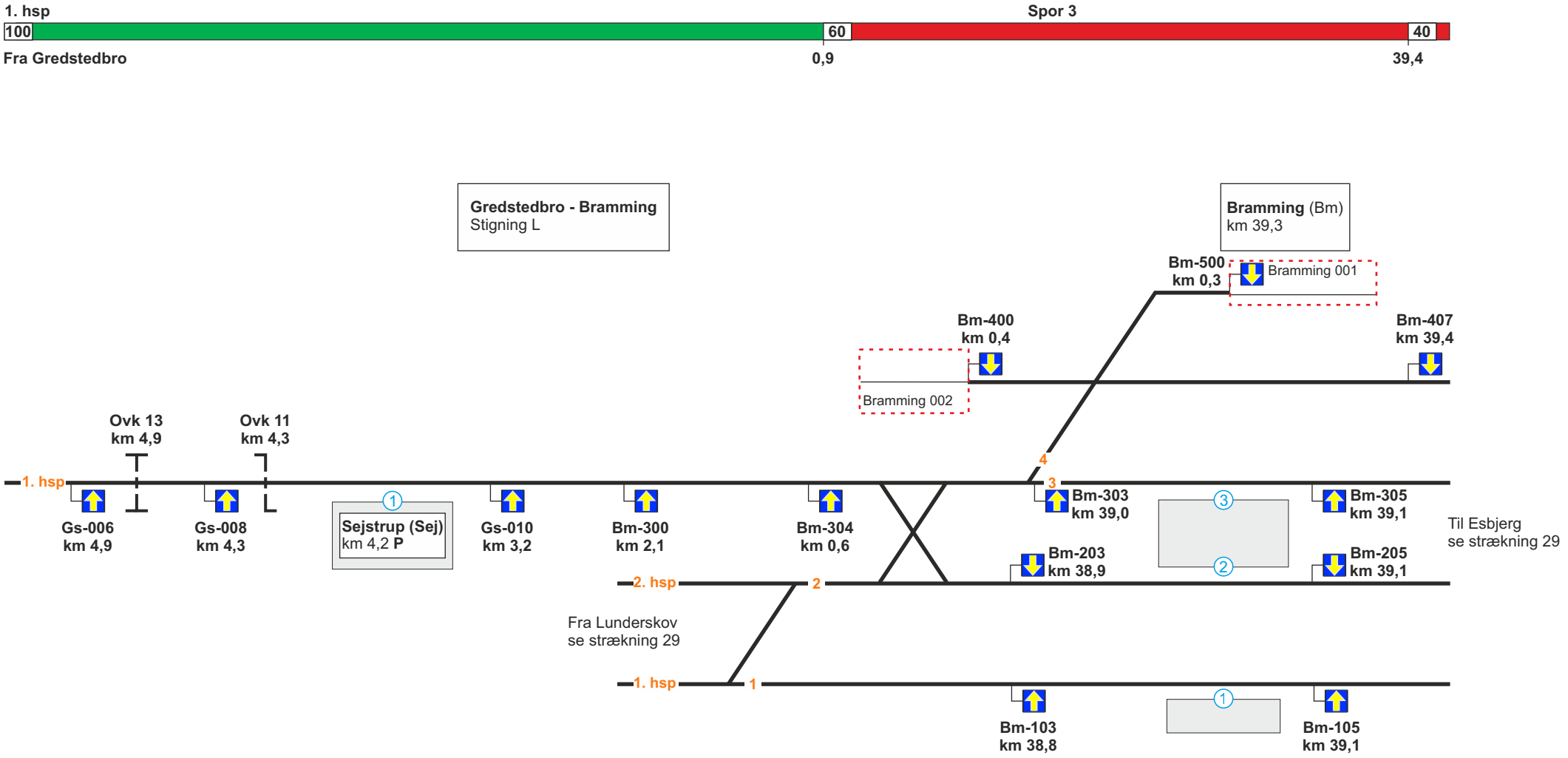

Hastighed spor 2 = 120 km/t	Hastighed spor 4: km 39,5 - 39,4 = 40 km/t	km 39,4 - 38,9 = 10 km/t km 0,5 - 0,3 = 10 km/t

31. Esbjerg - Struer

Strækningshastighed for tog:

Delstrækning	Strækningshastighed (km/t)
Esbjerg - Varde	120
Varde - Holstebro	100
Holstebro - Struer	120

Telefonoplysninger:

Delstrækning	Telefonnummer
Esbjerg	81 99 11 50
(Esbjerg) - Skjern	81 99 11 53
(Skjern) - (Holstebro)	81 99 11 57
Holstebro - (Struer)	81 99 11 48
Struer	81 99 11 47

RBC oplysninger:

RBC ID: Esbjerg - Ølgod	5636100
RBC telefonnummer: Esbjerg - Ølgod	56 68 68 04
RBC ID: (Ølgod) - Holstebro	5636102
RBC telefonnummer: (Ølgod) - Holstebro	56 68 68 06
RBC ID: (Holstebro) - Struer	5636103
RBC telefonnummer: (Holstebro) - Struer	56 68 68 07

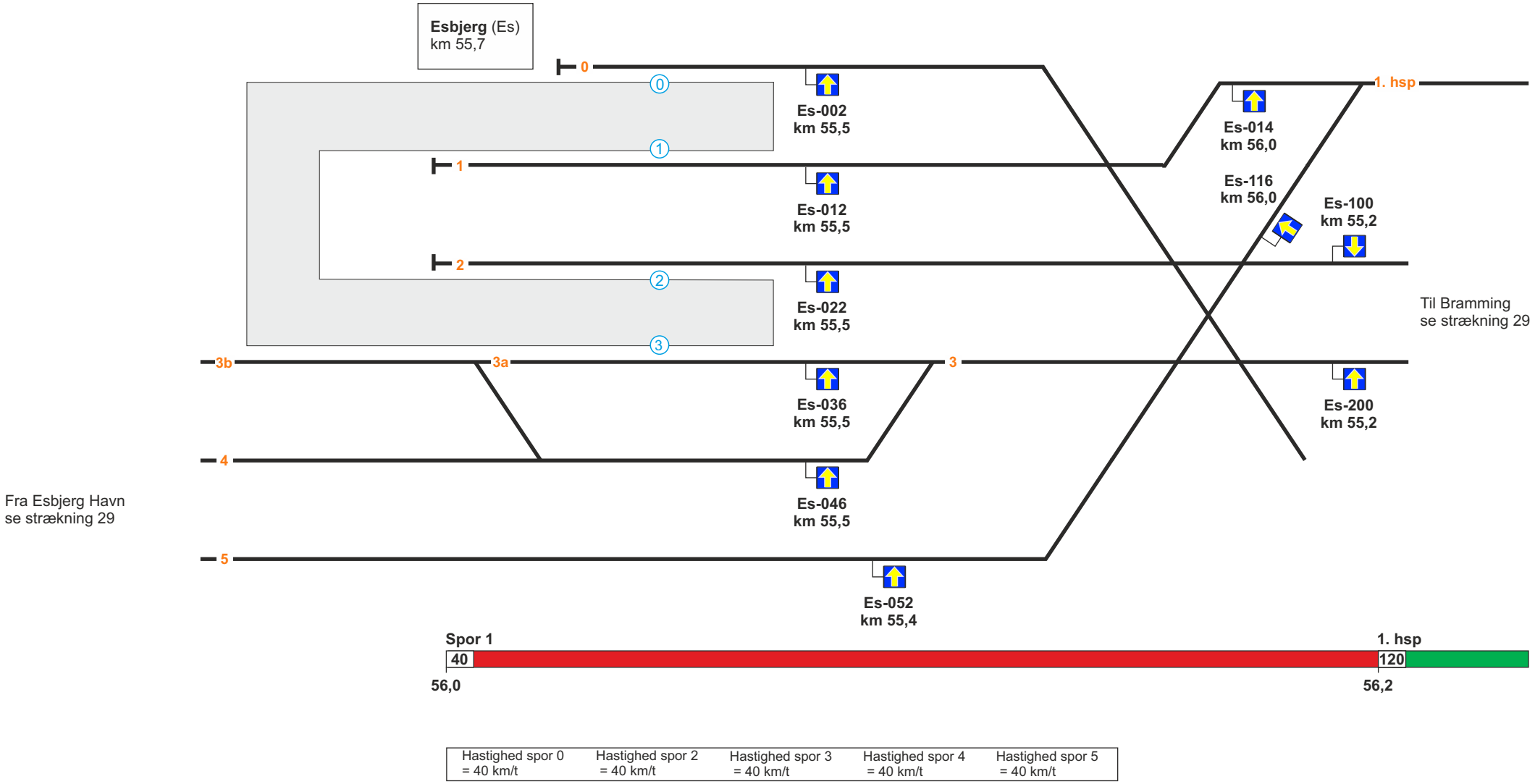
Esbjerg (Es)
km 55,7
0
1
2
3
3b
3a
4
5
1. hsp
Es-002
km 55,5
Es-012
km 55,5
Es-022
km 55,5
Es-036
km 55,5
Es-046
km 55,5
Es-052
km 55,4
Es-014
km 56,0
Es-116
km 56,0
Es-100
km 55,2
Es-200
km 55,2
Til Bramming
se strækning 29
Fra Esbjerg Havn
se strækning 29
Spor 1
40
120
1. hsp
56,0
56,2
Hastighed spor 0 = 40 km/t
Hastighed spor 2 = 40 km/t
Hastighed spor 3 = 40 km/t
Hastighed spor 4 = 40 km/t
Hastighed spor 5 = 40 km/t

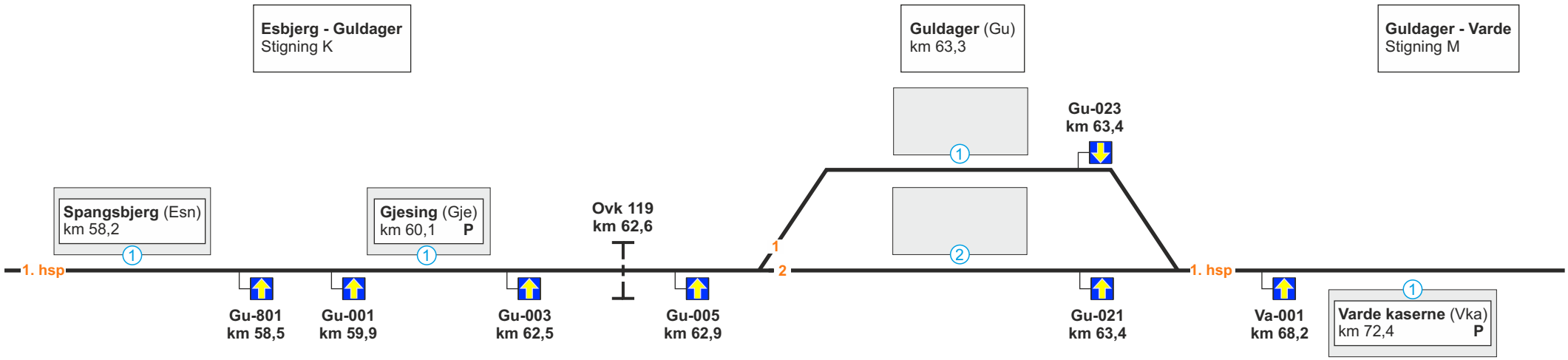

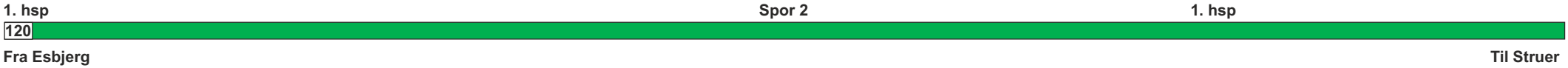

Hastighed spor 1
= 60 km/t

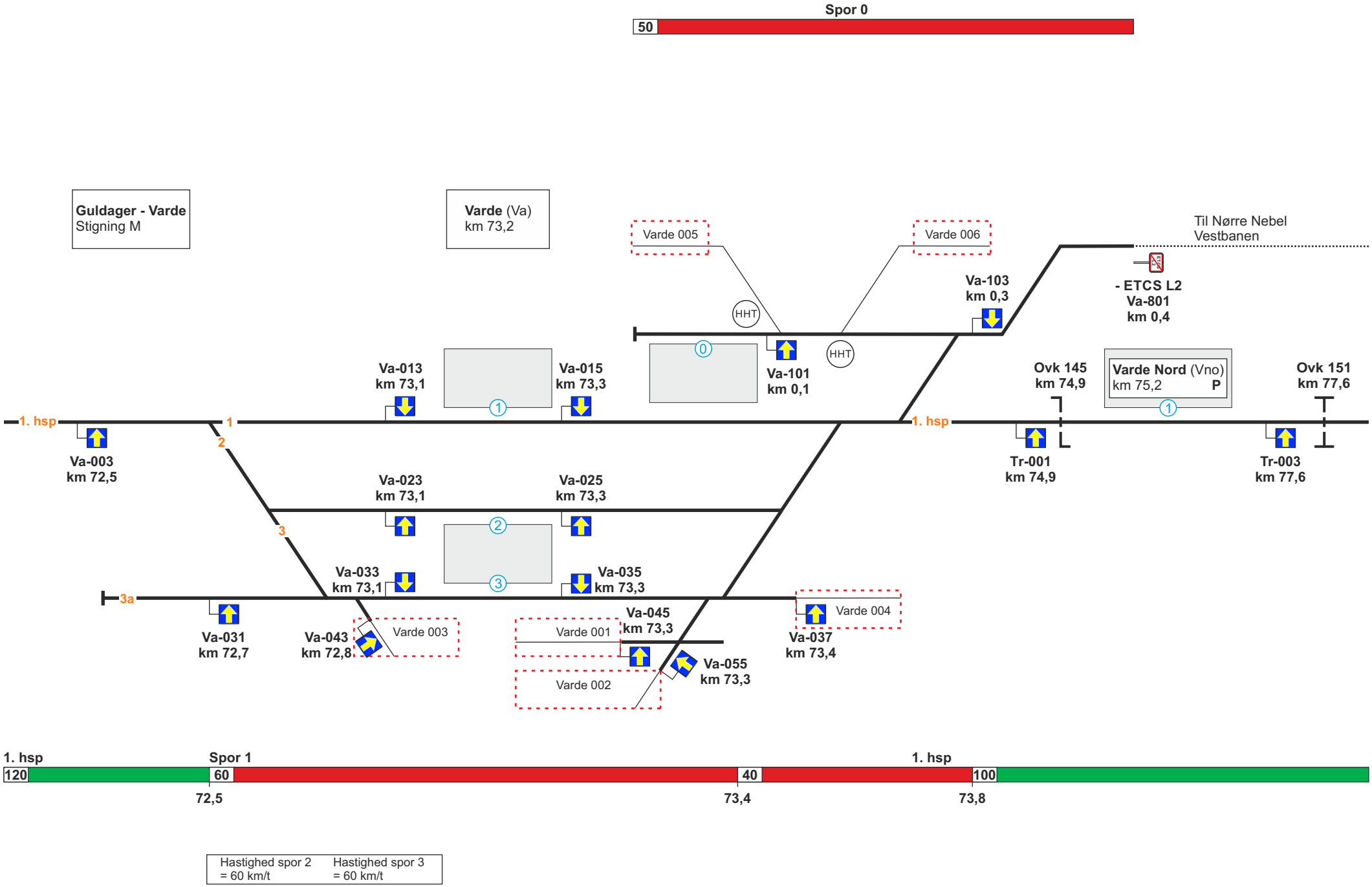
Spor 0
50
Guldager - Varde
Stigning M
Varde (Va)
km 73,2
Varde 005
Varde 006
Til Nørre Nebel
Vestbanen
Va-103
km 0,3
- ETCS L2
Va-801
km 0,4
HHT
HHT
0
Va-101
km 0,1
Va-013
km 73,1
Va-015
km 73,3
1
Ovk 145
km 74,9
Varde Nord (Vno)
km 75,2
P
Ovk 151
km 77,6
1. hsp
1
2
1. hsp
Va-003
km 72,5
Tr-001
km 74,9
Tr-003
km 77,6
Va-023
km 73,1
Va-025
km 73,3
3
2
Va-033
km 73,1
Va-035
km 73,3
3
3a
Va-031
km 72,7
Va-043
km 72,8
Varde 003
Varde 001
Va-045
km 73,3
Varde 004
Va-037
km 73,4
Va-055
km 73,3
Varde 002
1. hsp
Spor 1
1. hsp
120
60
40
100
72,5
73,4
73,8
Hastighed spor 2
= 60 km/t
Hastighed spor 3
= 60 km/t

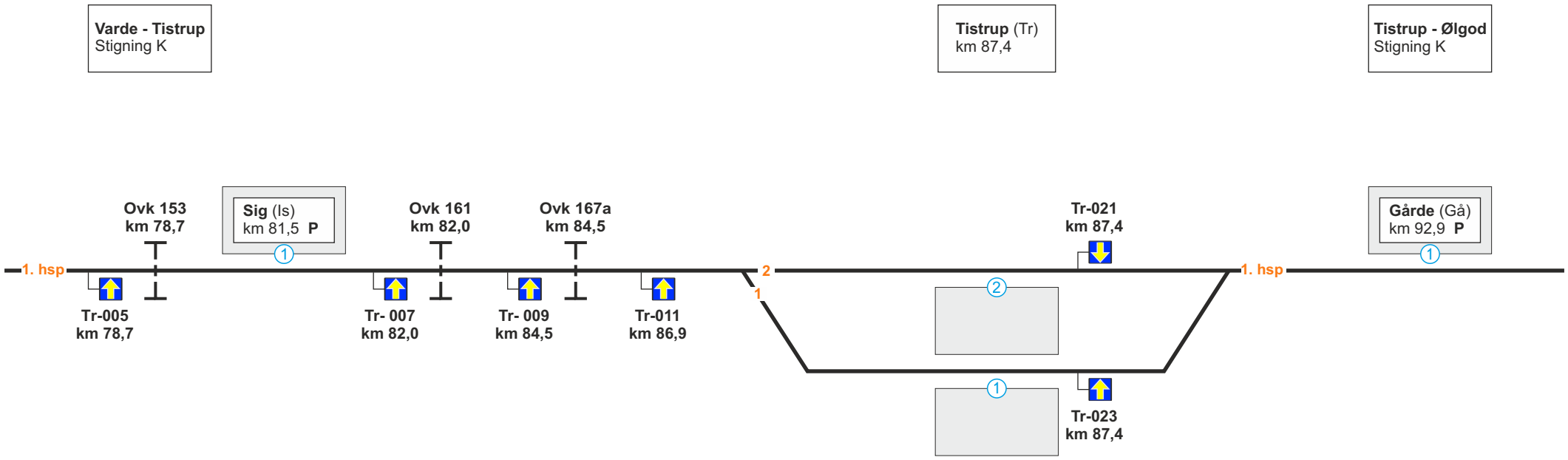

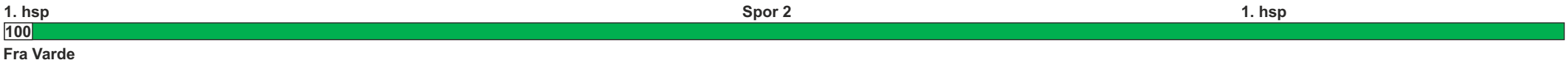

Hastighed spor 1
= 60 km/t

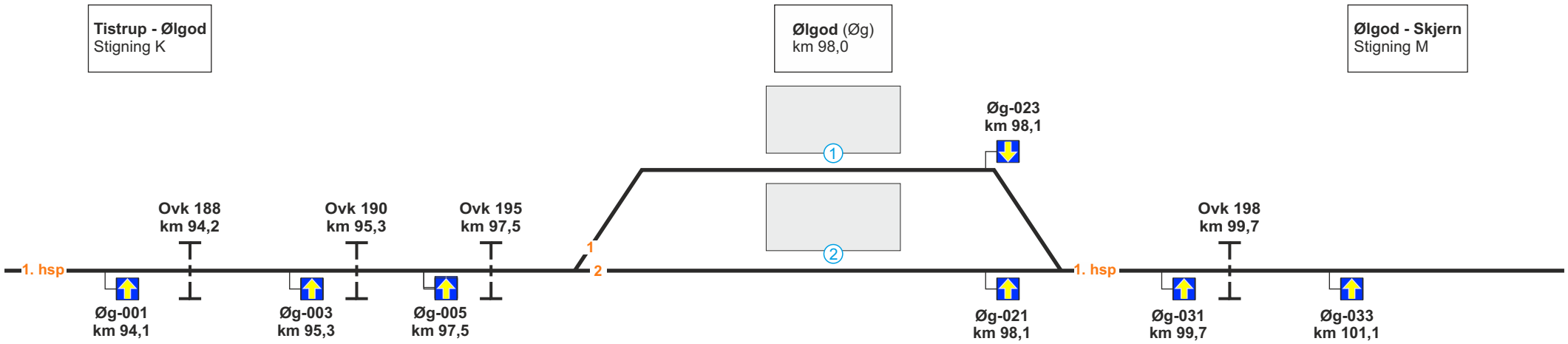



Hastighed spor 1
= 60 km/t

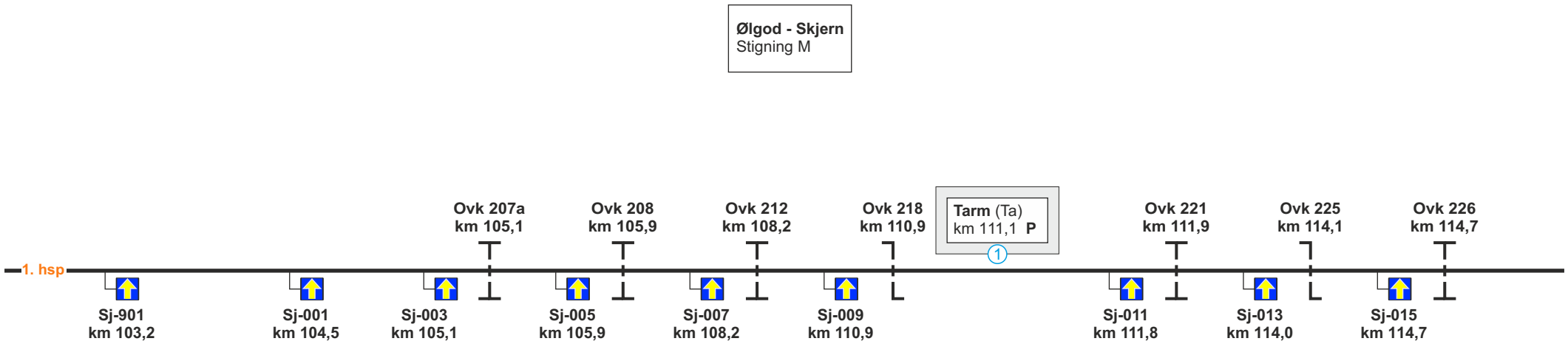

1. hsp

100

Fra Ølgod



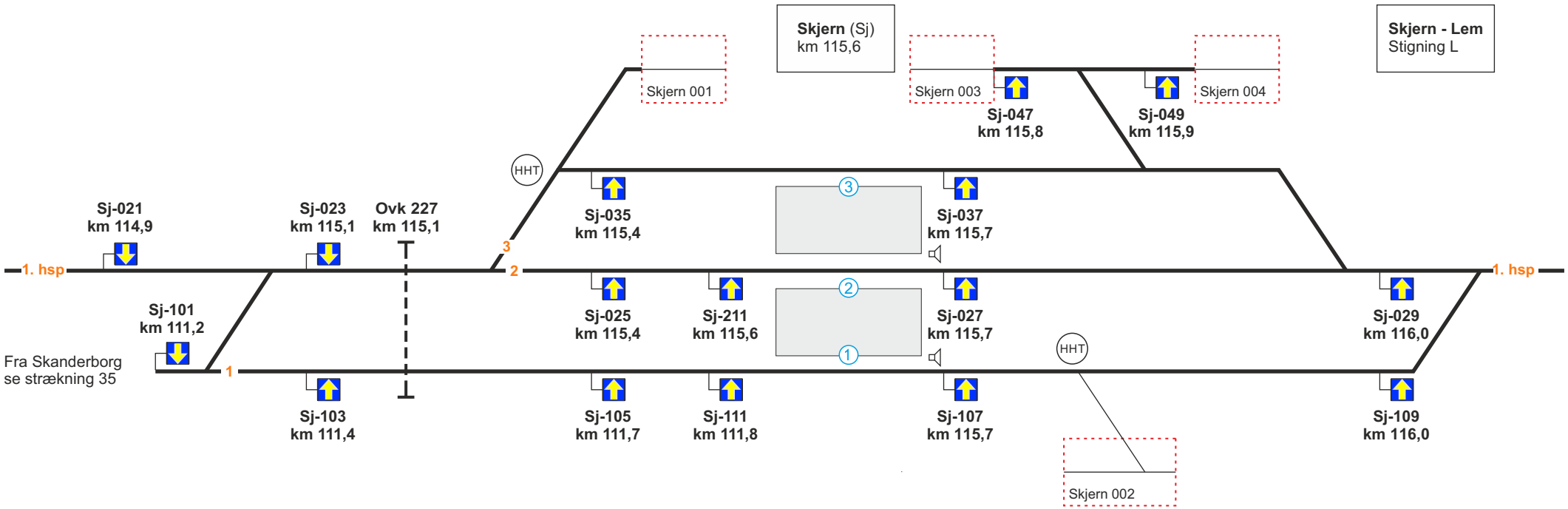

Hastighed spor 1	Hastighed spor 3
= 60 km/t	= 60 km/t

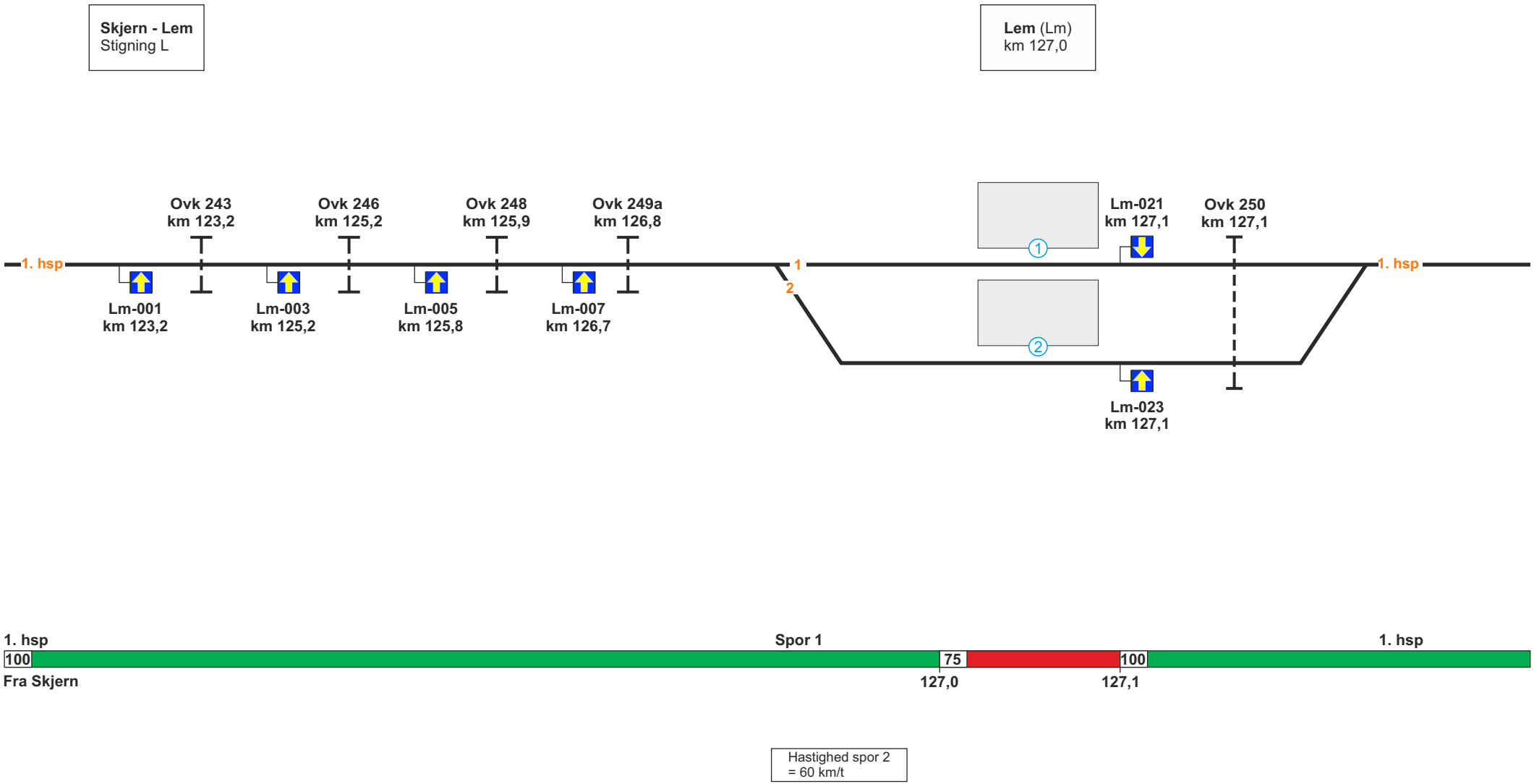
Skjern - Lem
Stigning L
Lem (Lm)
km 127,0
Ovk 243
km 123,2
Ovk 246
km 125,2
Ovk 248
km 125,9
Ovk 249a
km 126,8
Lm-021
km 127,1
Ovk 250
km 127,1
1. hsp
1
2
1. hsp
Lm-001
km 123,2
Lm-003
km 125,2
Lm-005
km 125,8
Lm-007
km 126,7
Lm-023
km 127,1
1. hsp
Spor 1
1. hsp
100
75
100
Fra Skjern
127,0
127,1
Hastighed spor 2
= 60 km/t

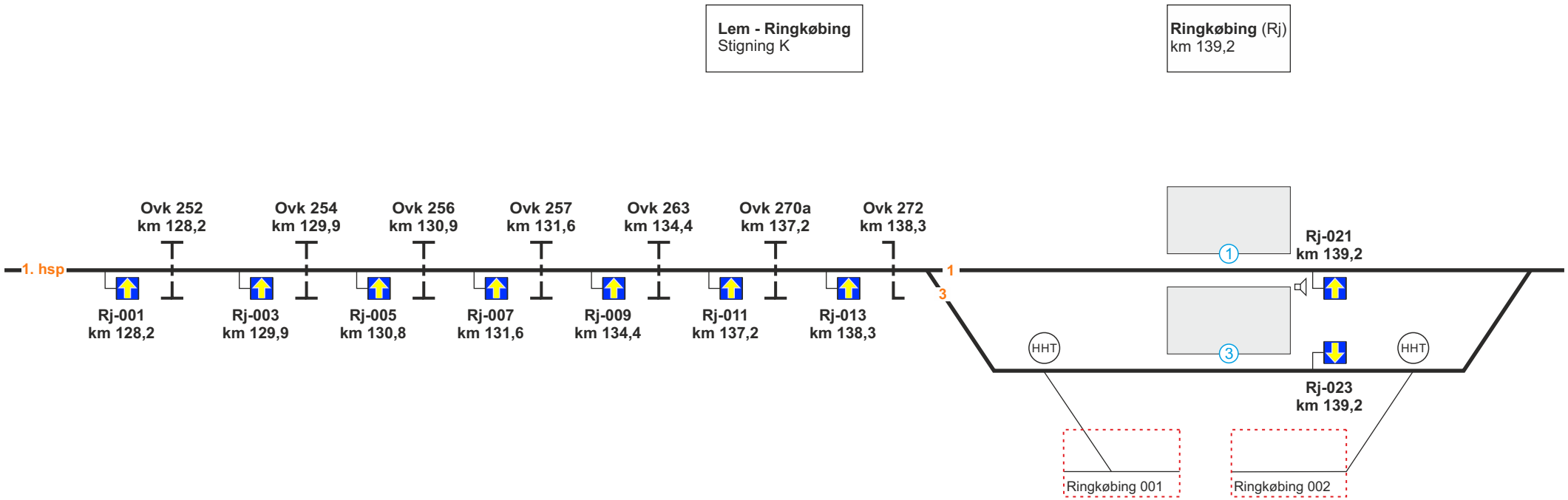

1. hsp 1. hsp

100

Fra Lem

Hastighed spor 3
= 60 km/t

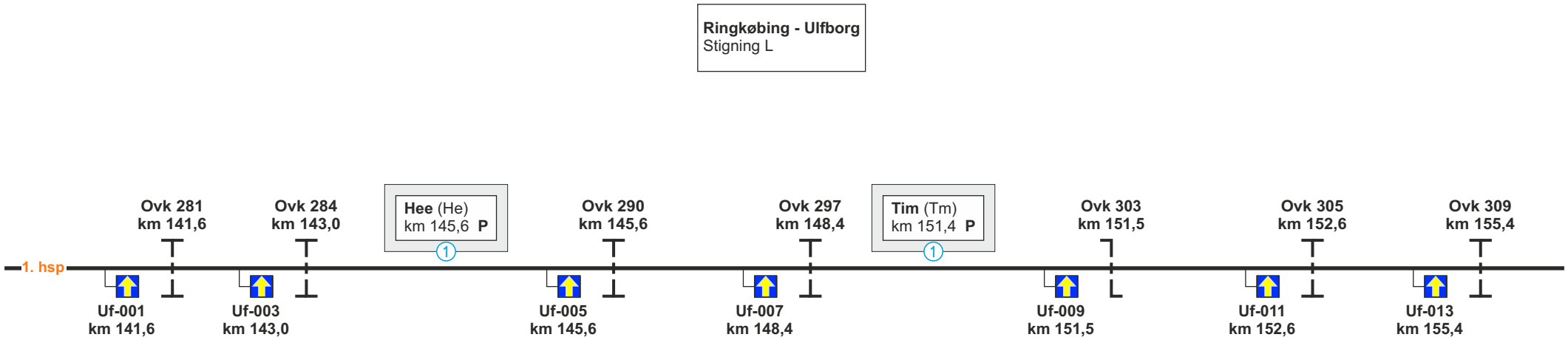
Ringkøbing - Ulfborg
Stigning L
Ovk 281
km 141,6
Ovk 284
km 143,0
Hee (He)
km 145,6 P
1
Ovk 290
km 145,6
Ovk 297
km 148,4
Tim (Tm)
km 151,4 P
1
Ovk 303
km 151,5
Ovk 305
km 152,6
Ovk 309
km 155,4
1. hsp
Uf-001
km 141,6
Uf-003
km 143,0
Uf-005
km 145,6
Uf-007
km 148,4
Uf-009
km 151,5
Uf-011
km 152,6
Uf-013
km 155,4


1. hsp
100
75
100
Fra Ringkøbing
146,6
147,2

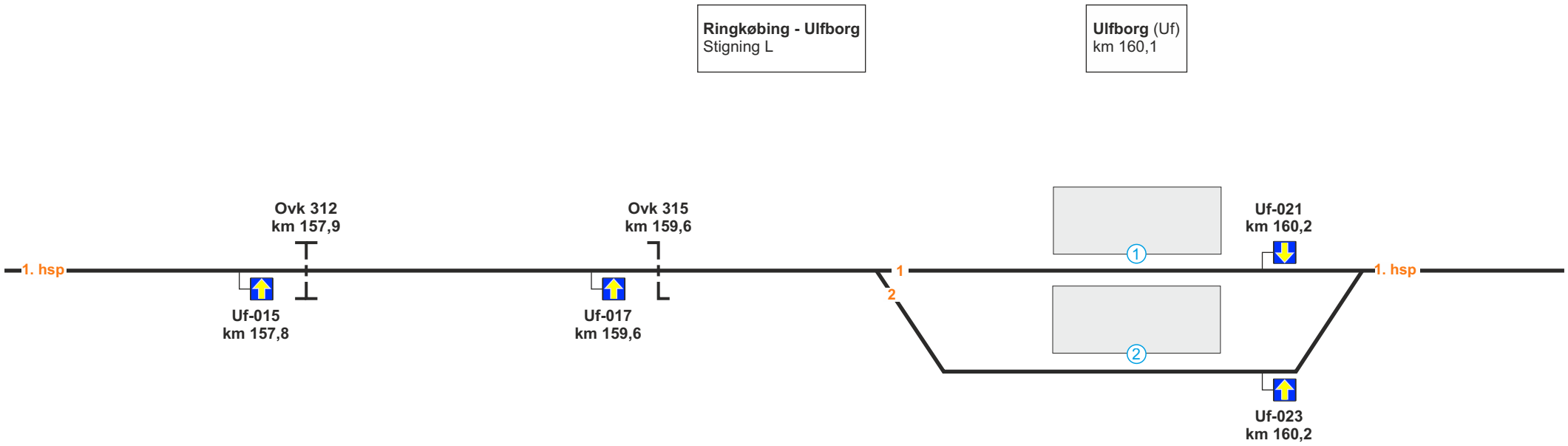



Hastighed spor 2
= 60 km/t

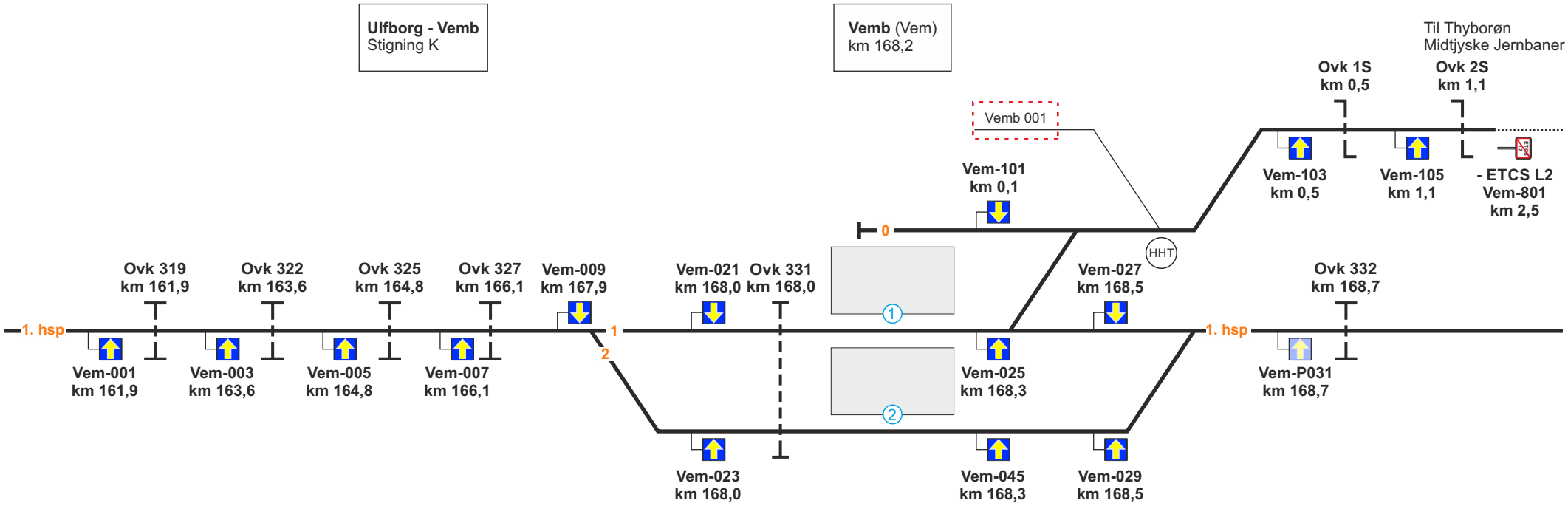

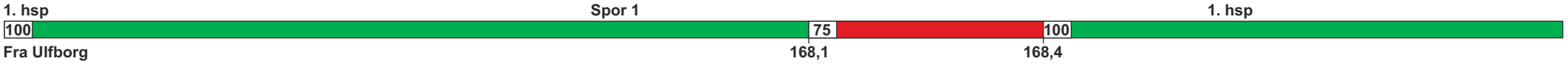

Hastighed spor 2 = 60 km/t	Hastighed spor 0: km 0,0 - 0,5 = 40 km/t	km 0,5 - 2,5 = 75 km/t

Vemb - Holstebro
Stigning K

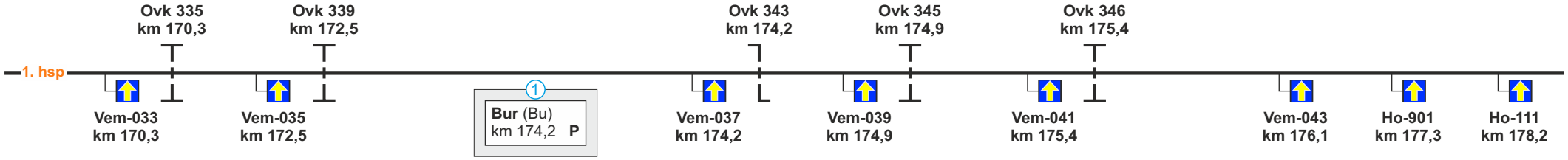

1. hsp
100
Fra Vemb

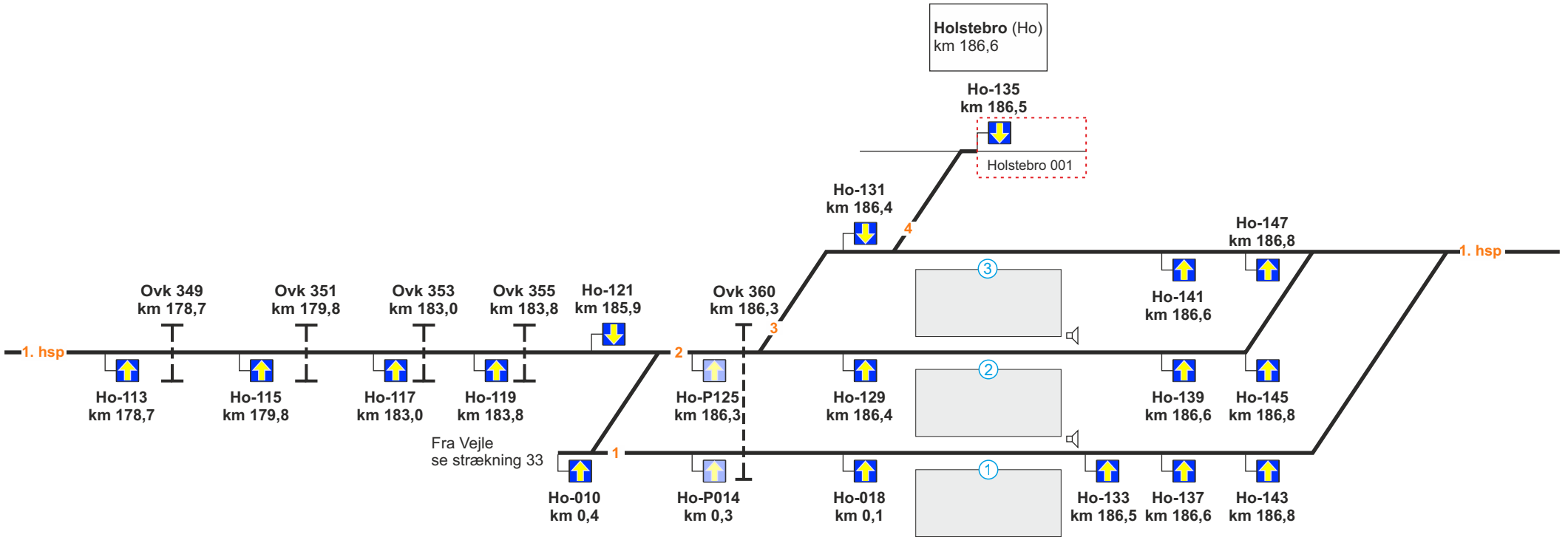



Hastighed spor 1 = 40 km/t	Hastighed spor 3 = 40 km/t	Hastighed spor 4 = 40 km/t

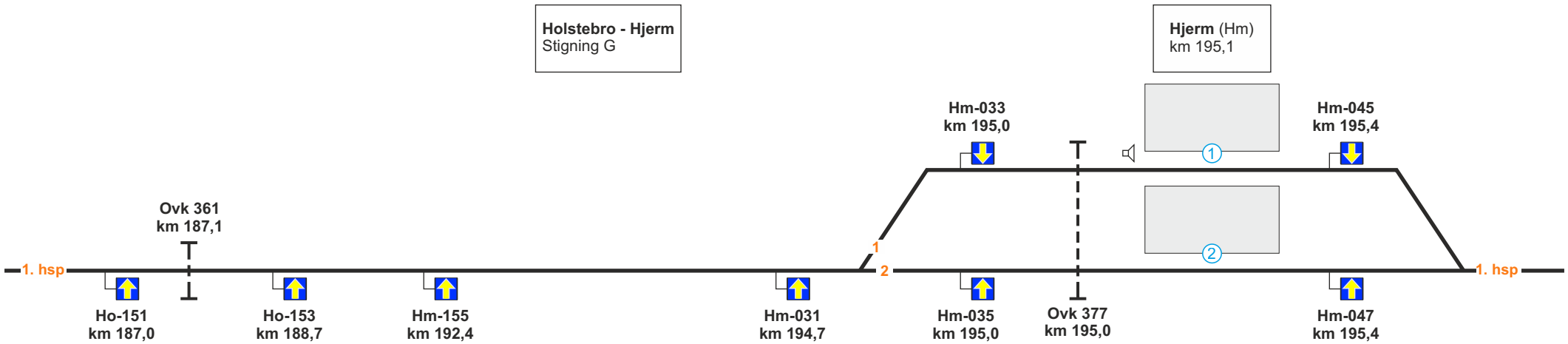



Hastighed spor 1
= 60 km/t

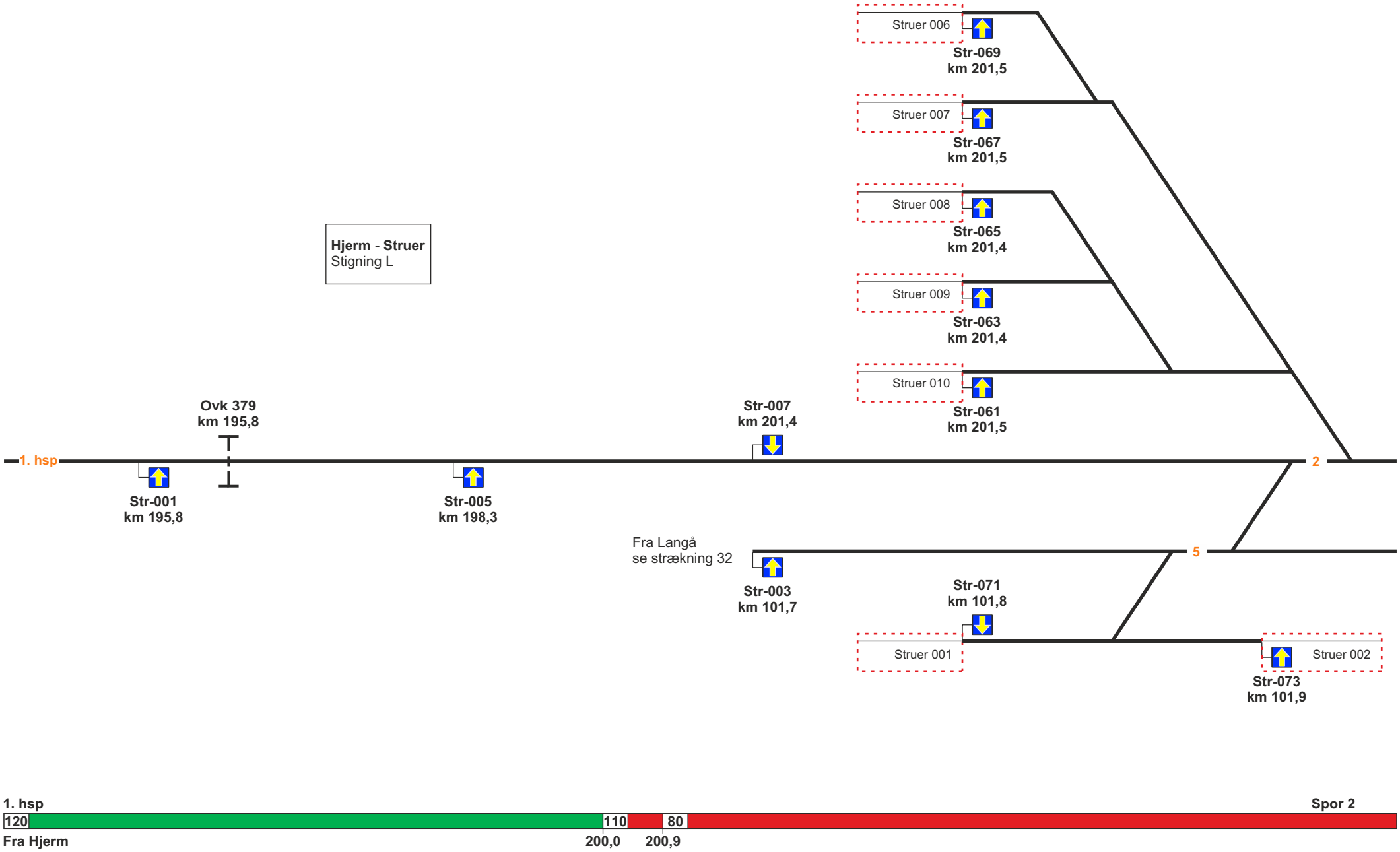
Struer 006
Str-069
km 201,5
Struer 007
Str-067
km 201,5
Struer 008
Str-065
km 201,4
Struer 009
Str-063
km 201,4
Struer 010
Str-061
km 201,5
Hjerm - Struer
Stigning L
Ovk 379
km 195,8
Str-007
km 201,4
1. hsp
2
Str-001
km 195,8
Str-005
km 198,3
Fra Langå
se strækning 32
5
Str-003
km 101,7
Str-071
km 101,8
Struer 001
Struer 002
Str-073
km 101,9
1. hsp
Spor 2
120
110
80
Fra Hjerm
200,0
200,9

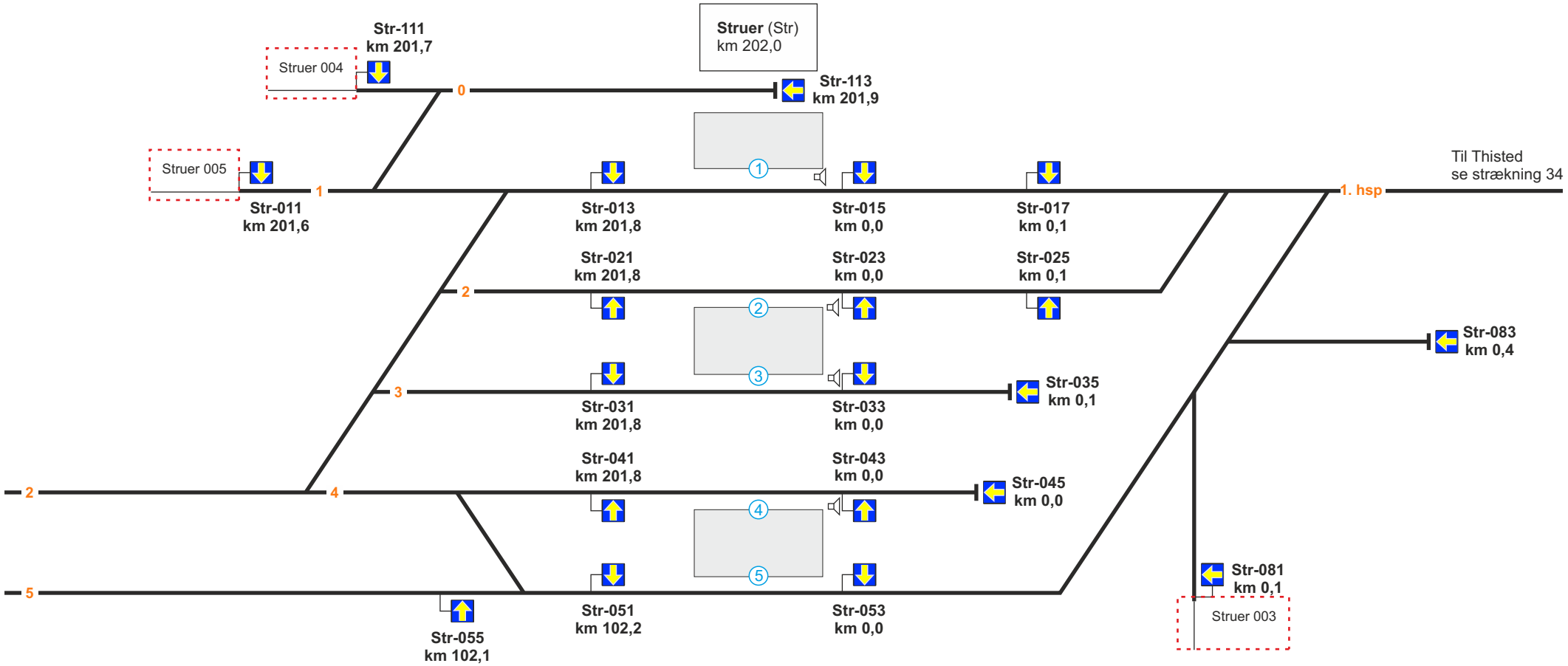

Spor 2



Hastighed spor 1 = 50 km/t	Hastighed spor 3 = 40 km/t	Hastighed spor 4 = 40 km/t	Hastighed spor 5 = 40 km/t

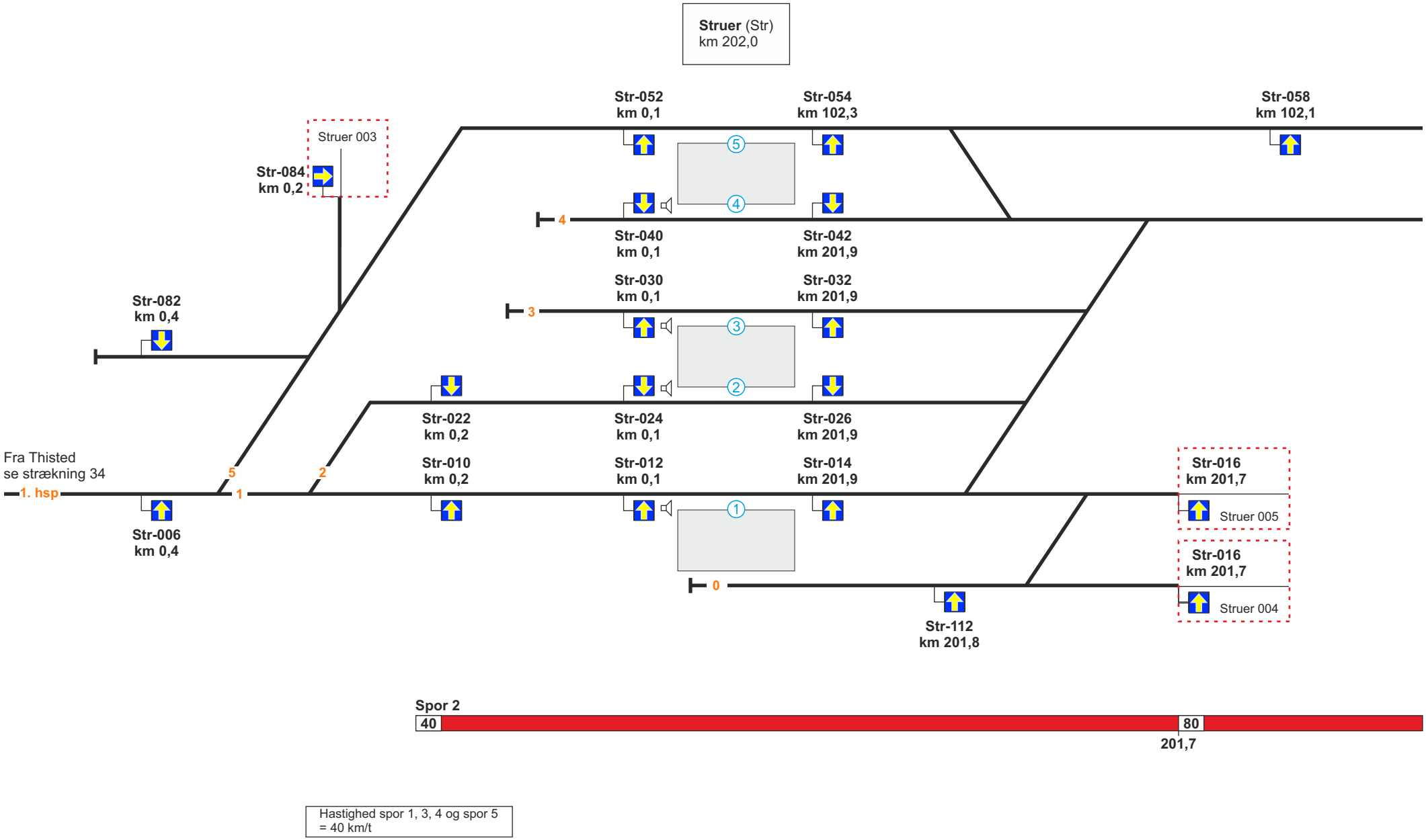
Struer (Str)
km 202,0
Str-052
km 0,1
Str-054
km 102,3
Str-058
km 102,1
Struer 003
Str-084
km 0,2
Str-040
km 0,1
Str-042
km 201,9
Str-082
km 0,4
Str-030
km 0,1
Str-032
km 201,9
Str-022
km 0,2
Str-024
km 0,1
Str-026
km 201,9
Fra Thisted
se strækning 34
1. hsp
Str-010
km 0,2
Str-012
km 0,1
Str-014
km 201,9
Str-016
km 201,7
Struer 005
Str-016
km 201,7
Struer 004
Str-006
km 0,4
Str-112
km 201,8
Spor 2
40
80
201,7
Hastighed spor 1, 3, 4 og spor 5
= 40 km/t

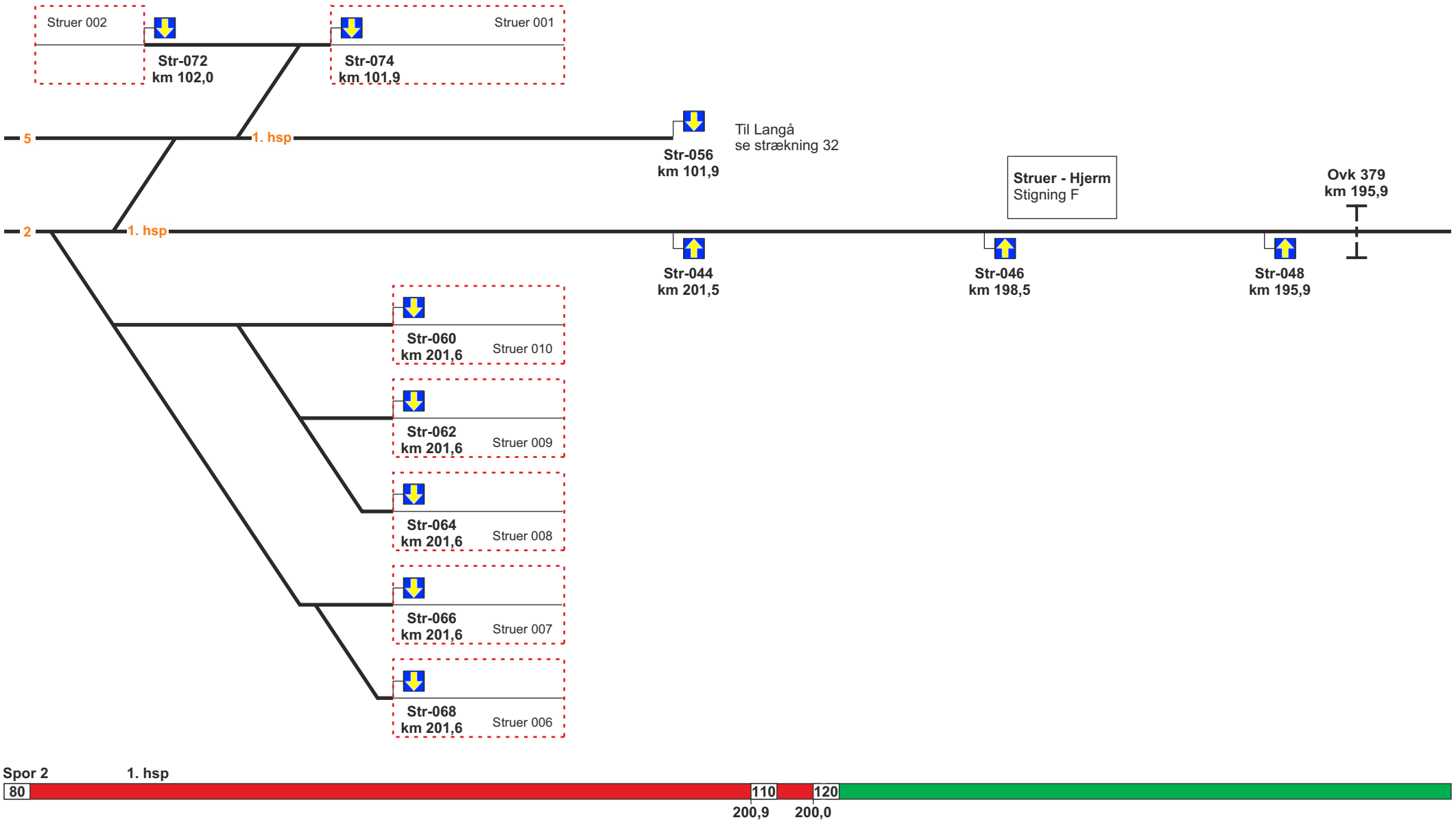
Struer 002
Str-072
km 102,0
Struer 001
Str-074
km 101,9
5
1. hsp
Str-056
km 101,9
Til Langå
se strækning 32
Struer - Hjerm
Stigning F
Ovk 379
km 195,9
2
1. hsp
Str-044
km 201,5
Str-046
km 198,5
Str-048
km 195,9
Str-060
km 201,6
Struer 010
Str-062
km 201,6
Struer 009
Str-064
km 201,6
Struer 008
Str-066
km 201,6
Struer 007
Str-068
km 201,6
Struer 006
Spor 2
1. hsp
80
110
120
200,9
200,0

Hjerm (Hm)
km 195,1

Hjerm - Holstebro
Stigning H

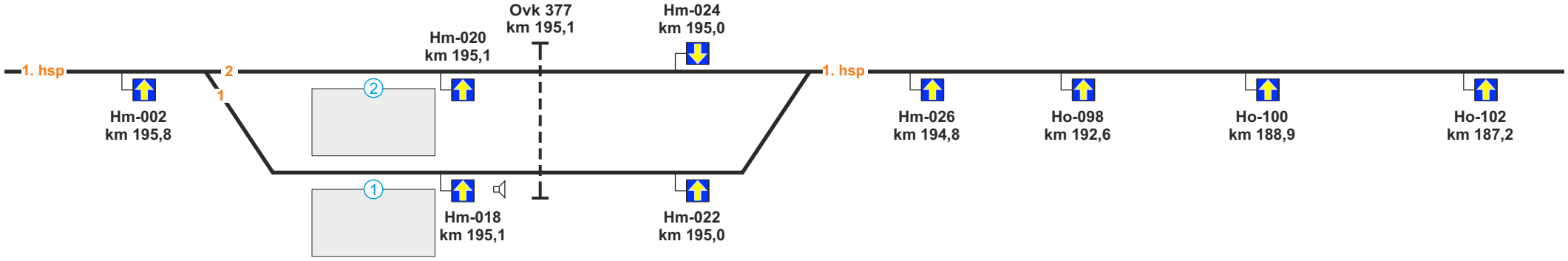



Hastighed spor 1
= 60 km/t

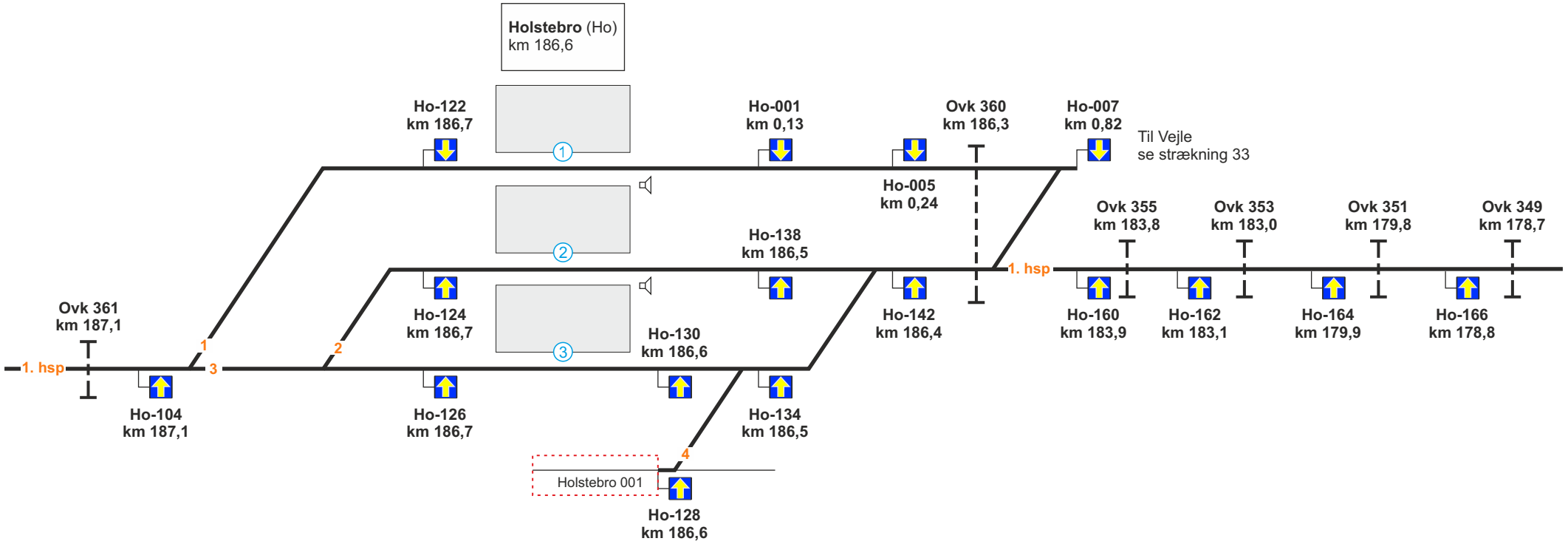

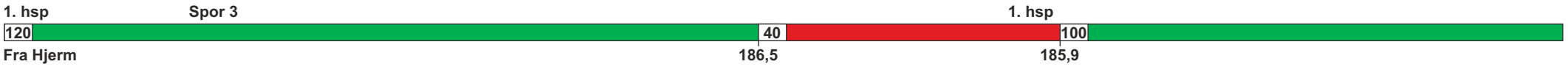

Hastighed spor 1 = 60 km/t	Hastighed spor 2 = 40 km/t

Holstebro - Vemb
Stigning L

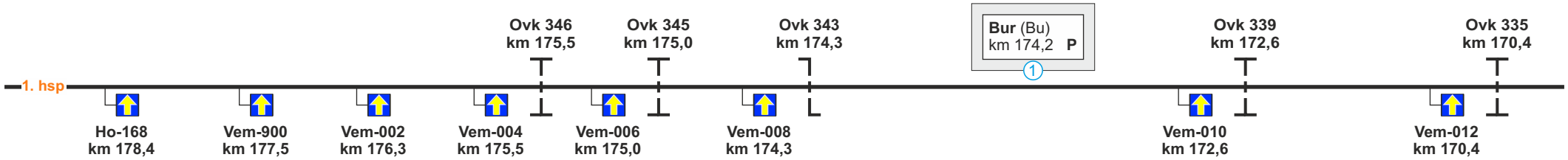

1. hsp
100
Fra Holstebro

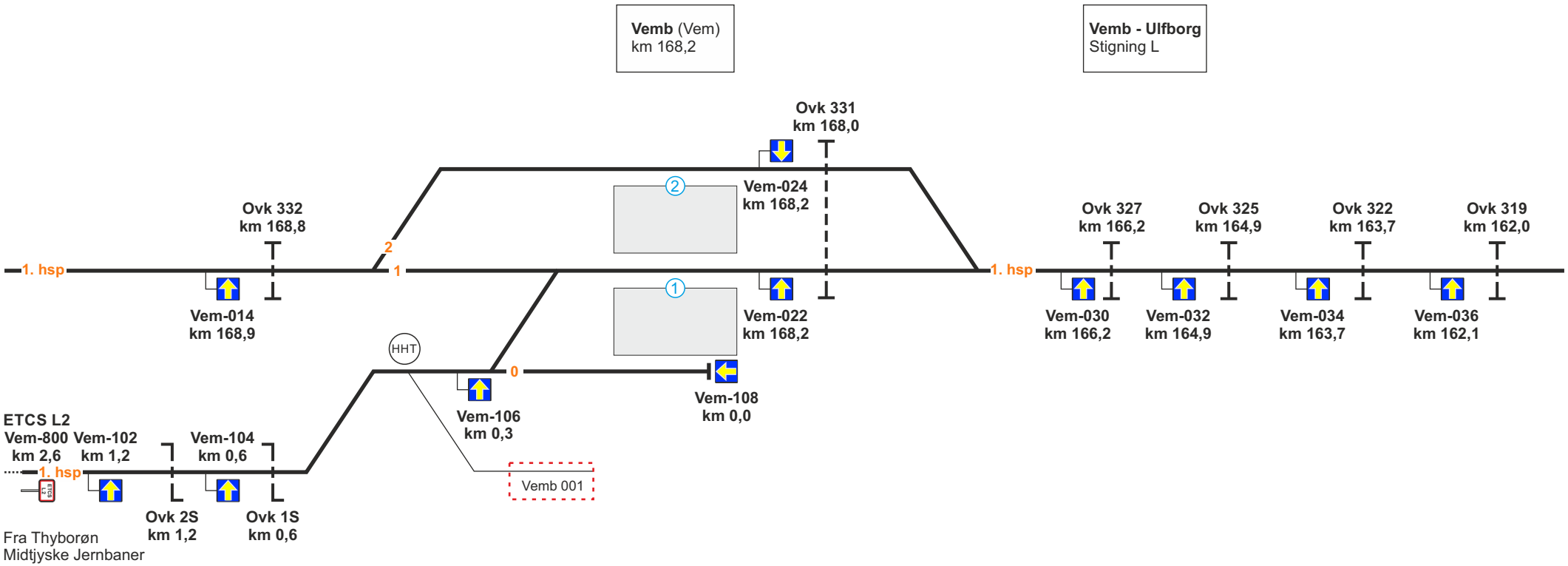

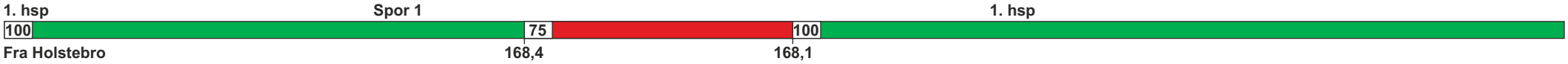

Hastighed spor 2 = 60 km/t	Hastighed spor 0: km 2,6 - 0,6 = 75 km/t	km 0,6 - 0,0 = 40 km/t

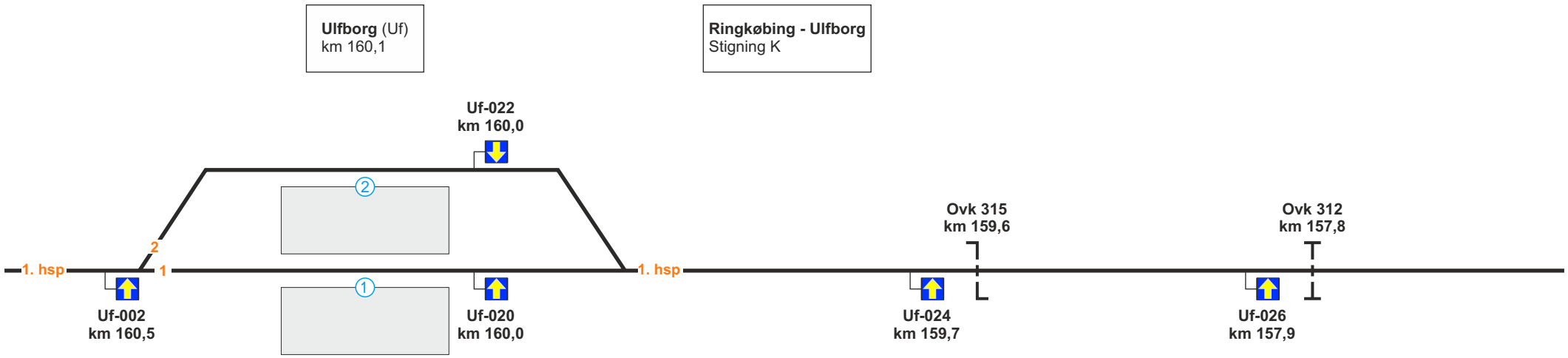



Hastighed spor 2
= 60 km/t

Ringkøbing - Ulfborg
Stigning L

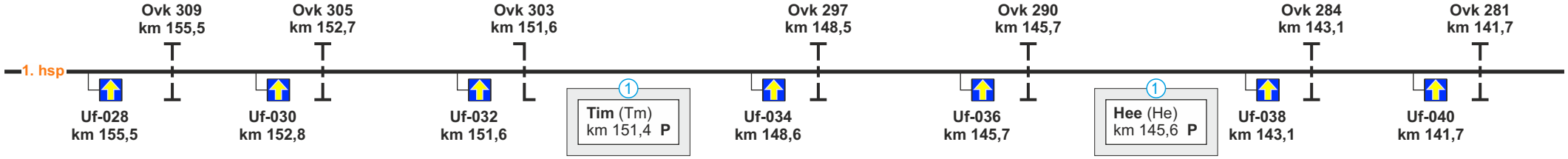



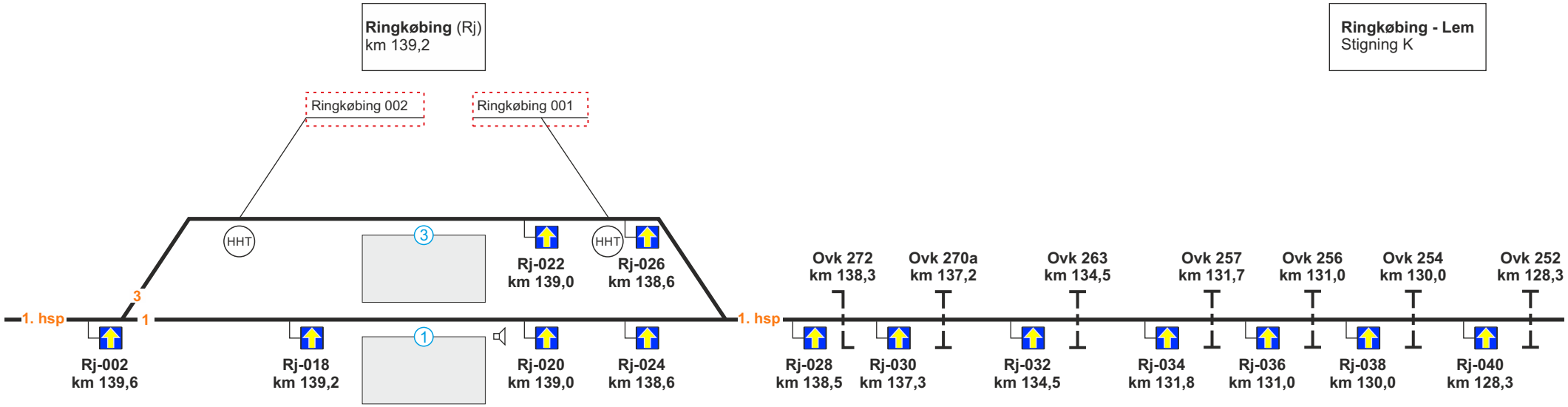

1. hsp Spor 1 1. hsp

100

Fra Ulfborg

Hastighed spor 3
= 60 km/t

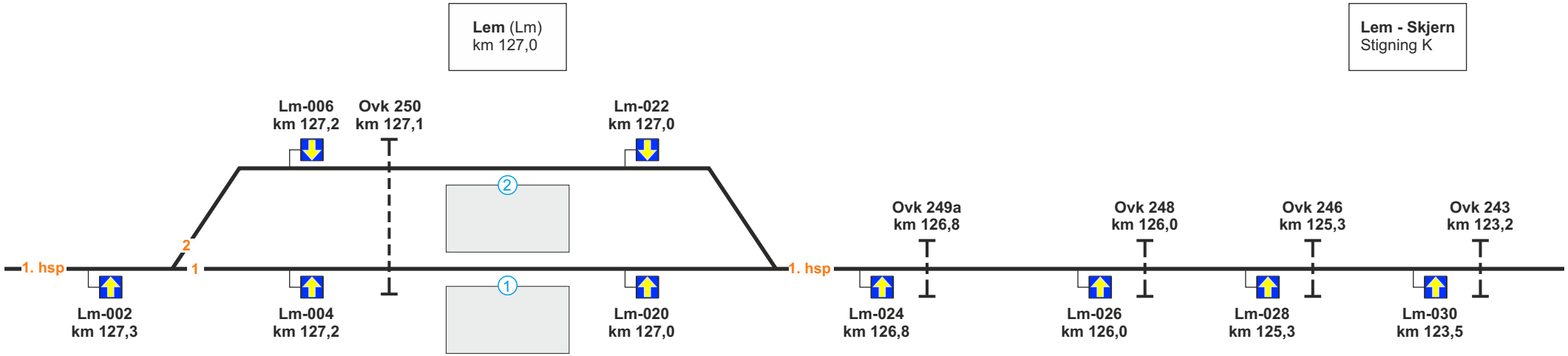



Hastighed spor 2
= 60 km/t

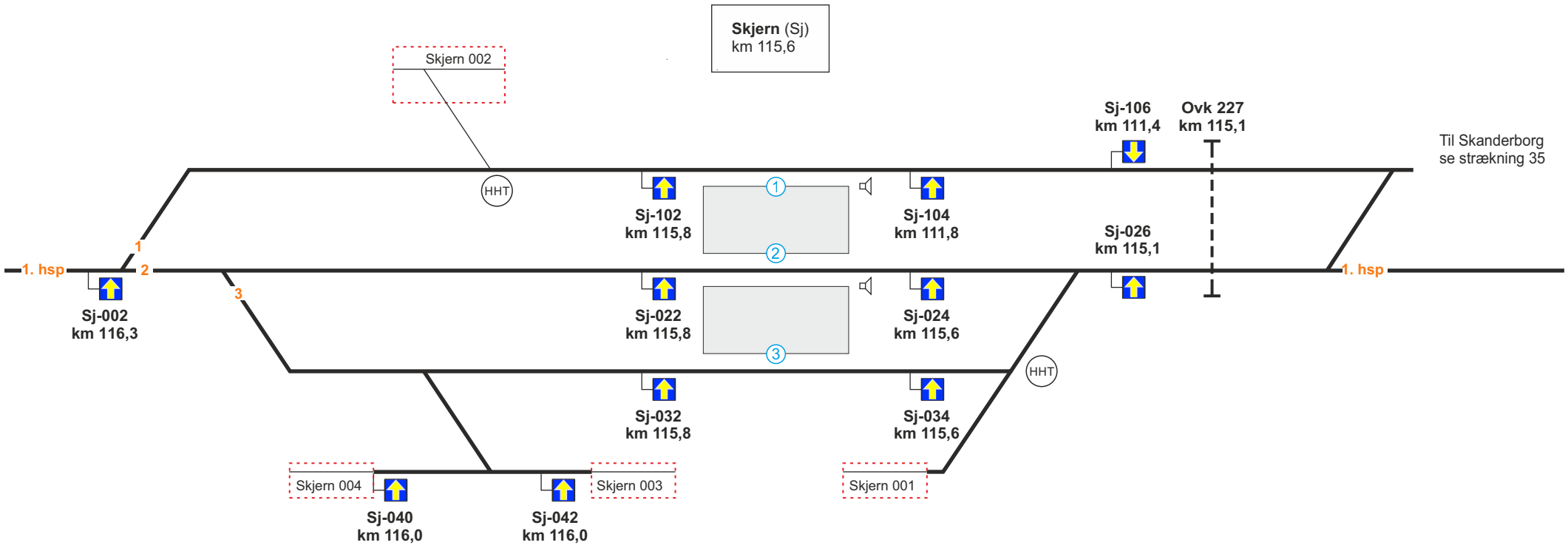



Hastighed spor 1	Hastighed spor 3
= 60 km/t	= 60 km/t

Skjern - Ølgod
Stigning M

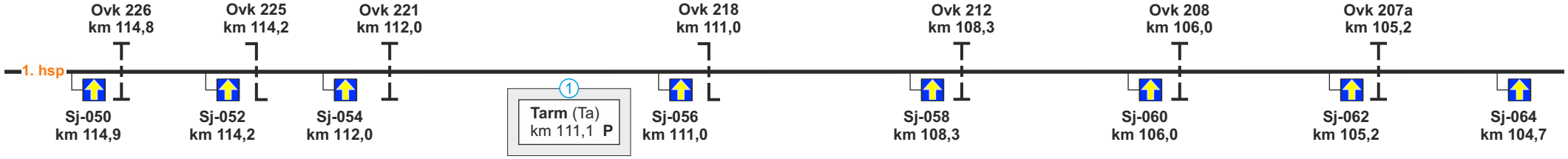

1. hsp
100
Fra Skjern

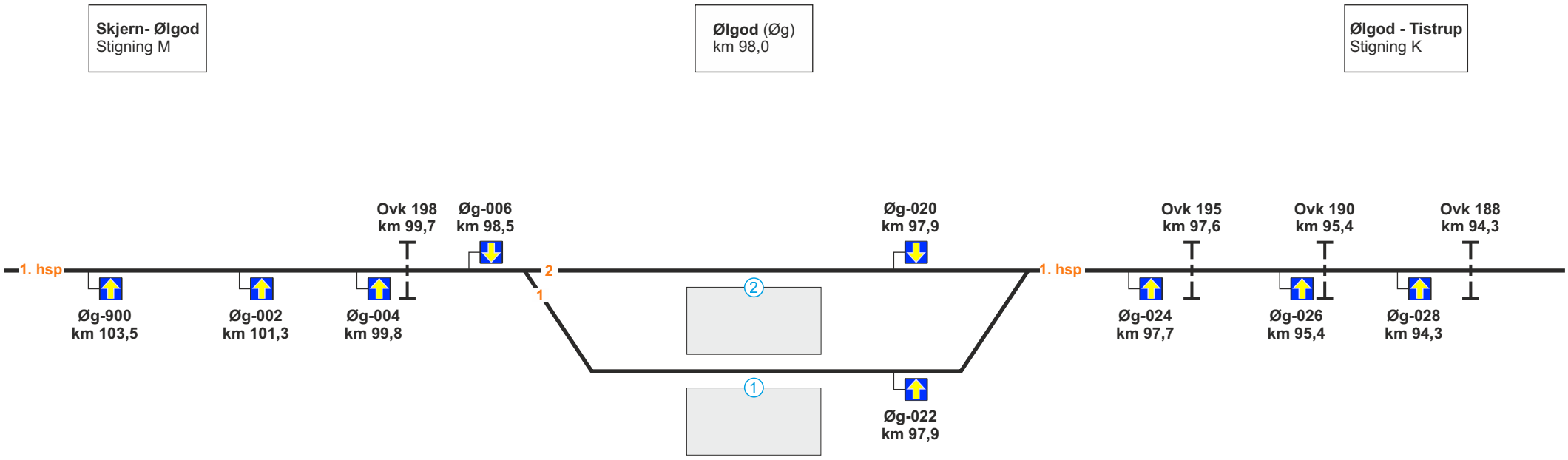



Hastighed spor 1
= 60 km/t

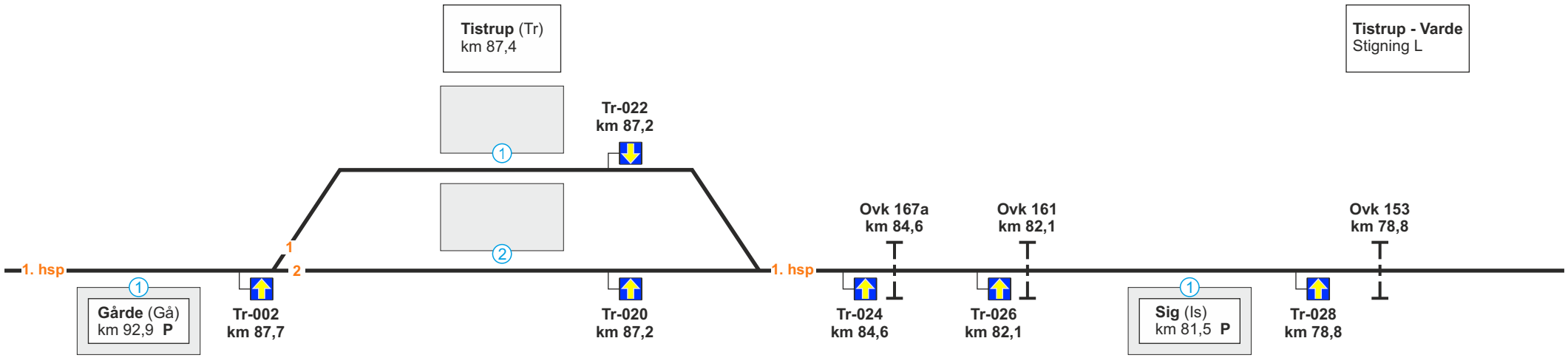

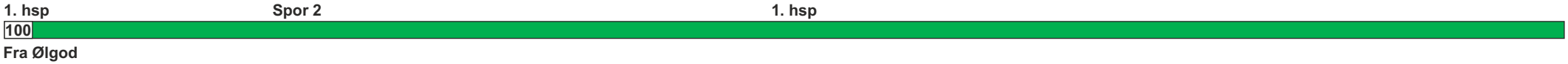

Hastighed spor 1
= 60 km/t

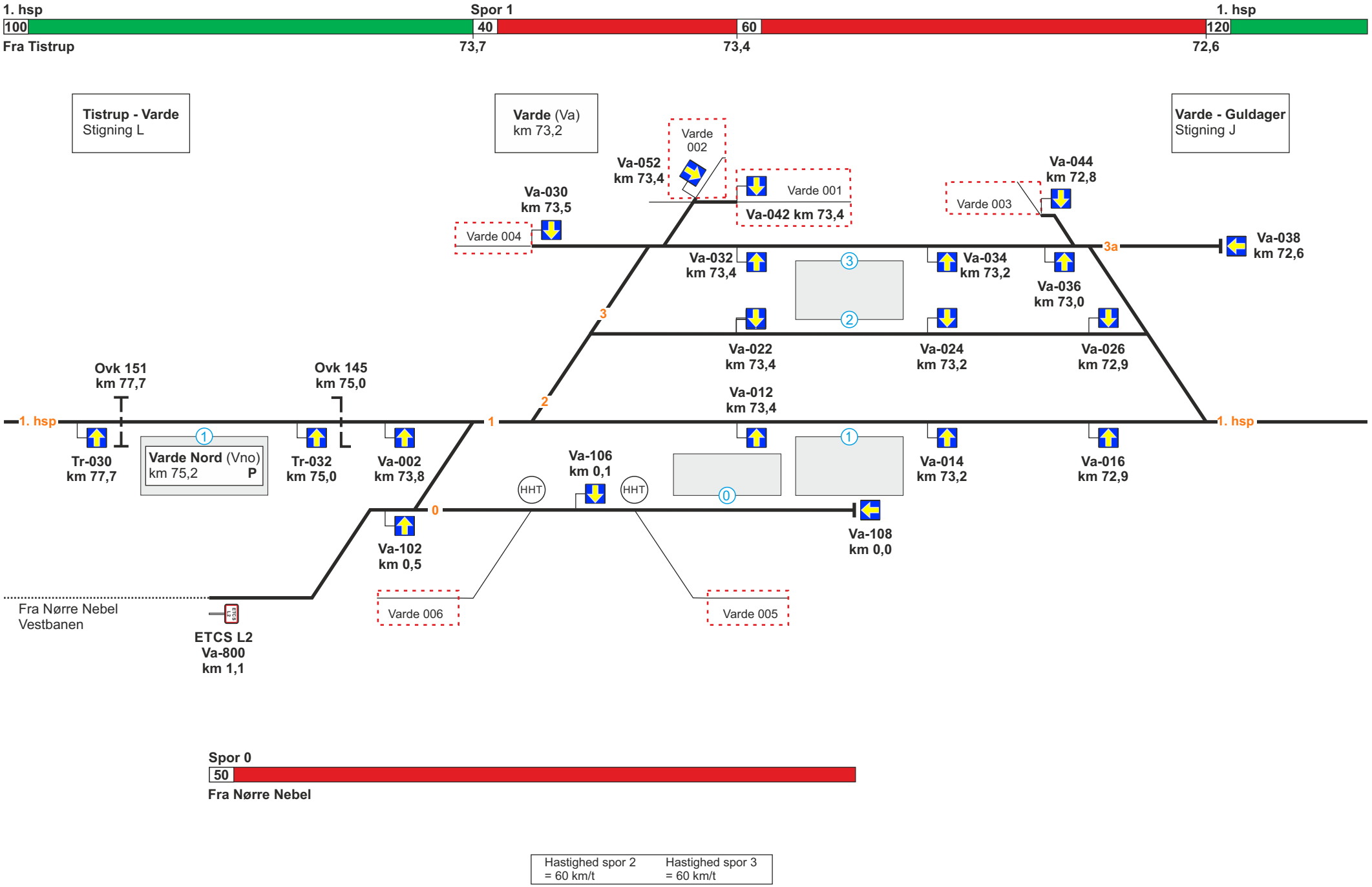
1. hsp
100
Fra Tistrup
Spor 1
40
73,7
60
73,4
1. hsp
120
72,6
Tistrup - Varde
Stigning L
Varde (Va)
km 73,2
Varde - Guldager
Stigning J
Varde 002
Va-052
km 73,4
Varde 001
Va-042 km 73,4
Va-030
km 73,5
Varde 004
Varde 003
Va-044
km 72,8
Va-038
km 72,6
Va-032
km 73,4
Va-034
km 73,2
Va-036
km 73,0
Va-022
km 73,4
Va-024
km 73,2
Va-026
km 72,9
Ovk 151
km 77,7
Ovk 145
km 75,0
Va-012
km 73,4
1. hsp
1. hsp
Tr-030
km 77,7
Varde Nord (Vno)
km 75,2
P
Tr-032
km 75,0
Va-002
km 73,8
Va-106
km 0,1
HHT
HHT
Va-014
km 73,2
Va-016
km 72,9
Va-102
km 0,5
Va-108
km 0,0
Fra Nørre Nebel
Vestbanen
Varde 006
Varde 005
ETCS L2
Va-800
km 1,1
Spor 0
50
Fra Nørre Nebel
Hastighed spor 2
= 60 km/t
Hastighed spor 3
= 60 km/t

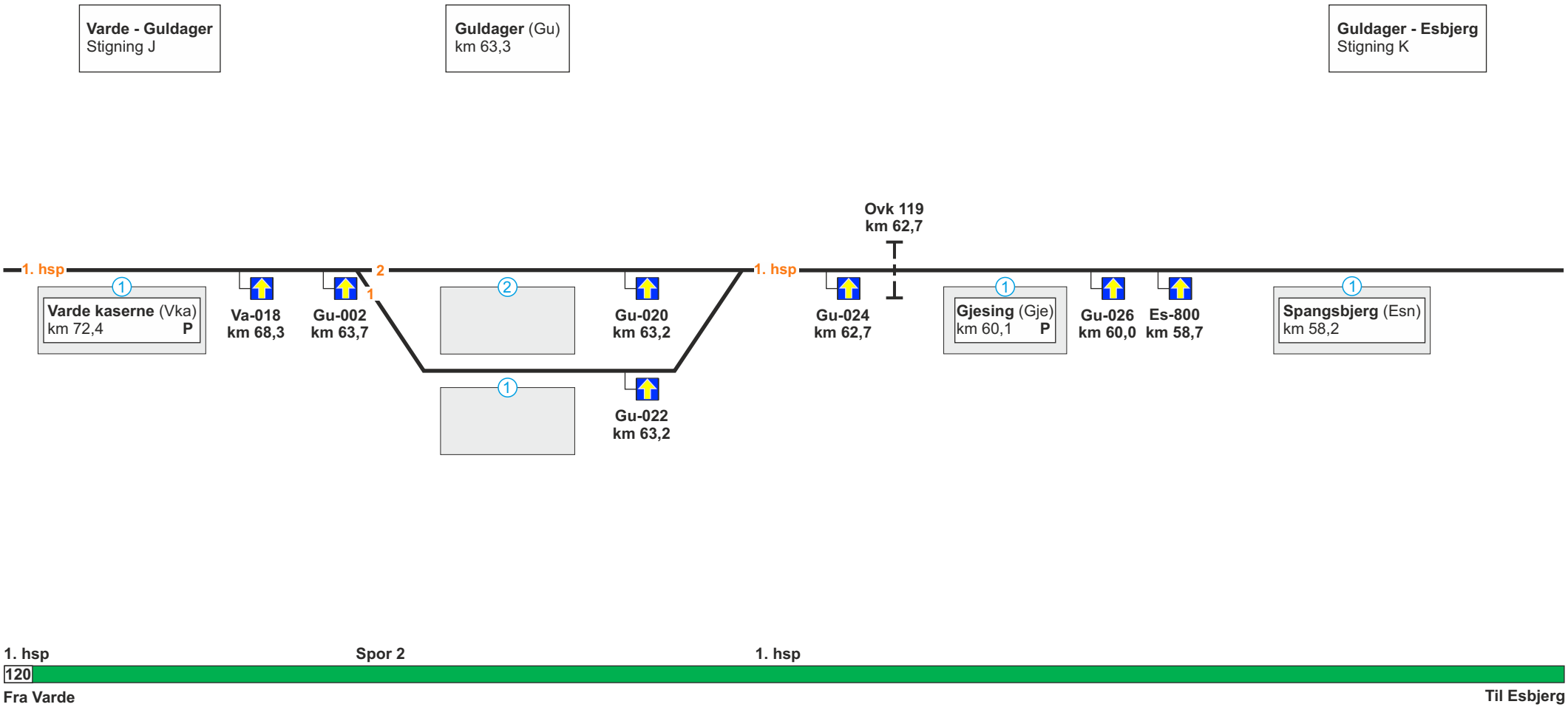
Varde - Guldager
Stigning J
Guldager (Gu)
km 63,3
Guldager - Esbjerg
Stigning K
Ovk 119
km 62,7
1. hsp
2
1
1. hsp
Varde kaserne (Vka)
km 72,4
P
Va-018
km 68,3
Gu-002
km 63,7
Gu-020
km 63,2
Gu-022
km 63,2
Gu-024
km 62,7
Gjesing (Gje)
km 60,1
P
Gu-026
km 60,0
Es-800
km 58,7
Spangsbjerg (Esn)
km 58,2
1. hsp
Spor 2
1. hsp
120
Fra Varde
Til Esbjerg
Hastighed spor 1
= 60 km/t

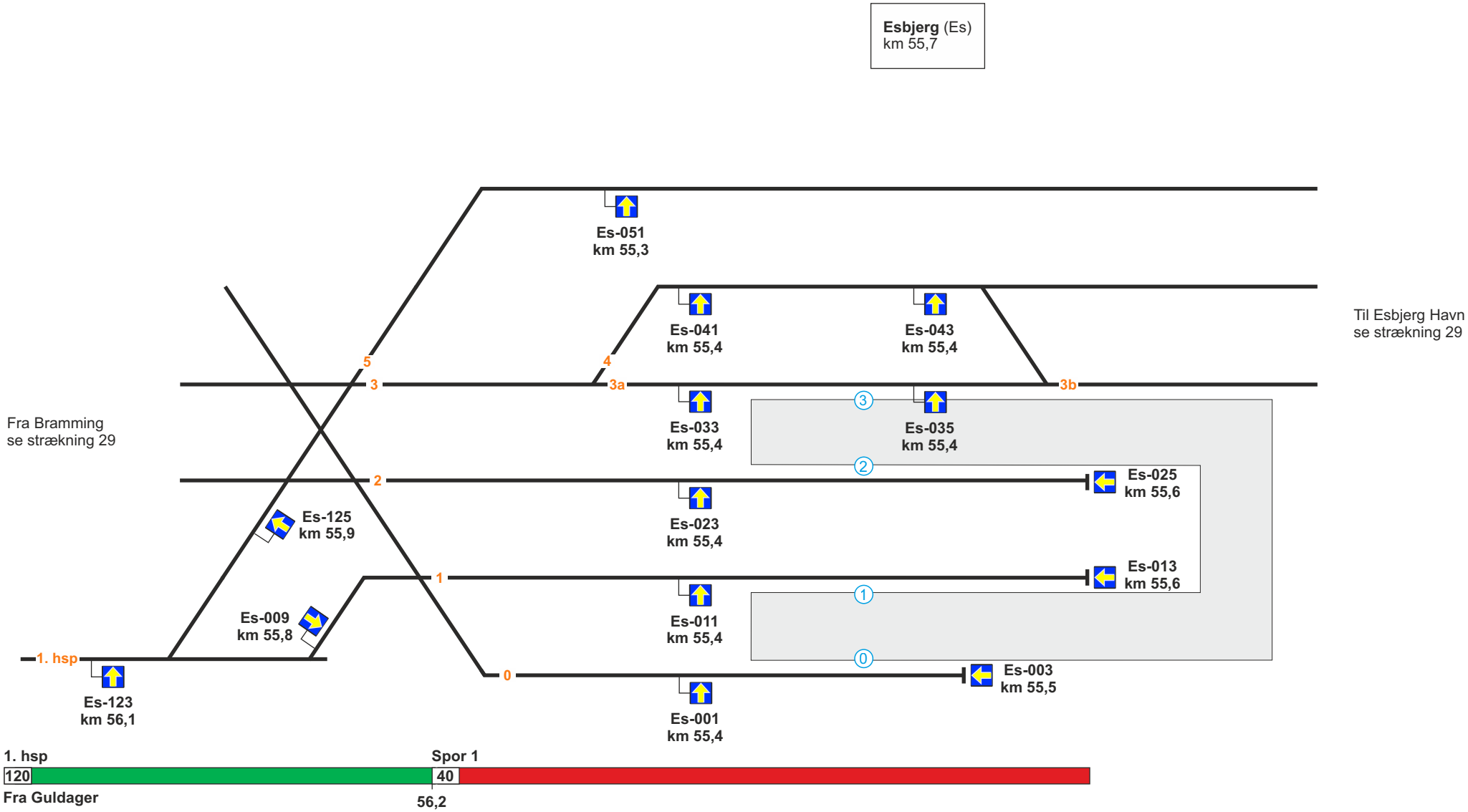

Hastighed spor 0	Hastighed spor 2	Hastighed spor 3	Hastighed spor 4	Hastighed spor 5
= 40 km/t	= 40 km/t	= 40 km/t	= 40 km/t	= 40 km/t

32. Langå - Struer

Strækningshastighed for tog:

Delstrækning	Strækningshastighed (km/t)
Langå - Struer	120

Telefonoplysninger:

Delstrækning	Telefonnummer
Langå	81 99 11 41
(Langå) - Struer	81 99 11 19

RBC oplysninger:

RBC ID: Langå	5636097
RBC telefonnummer: Langå	56 68 68 01
RBC ID: (Langå) - Struer	5636103
RBC telefonnummer: (Langå) - Struer	56 68 68 07

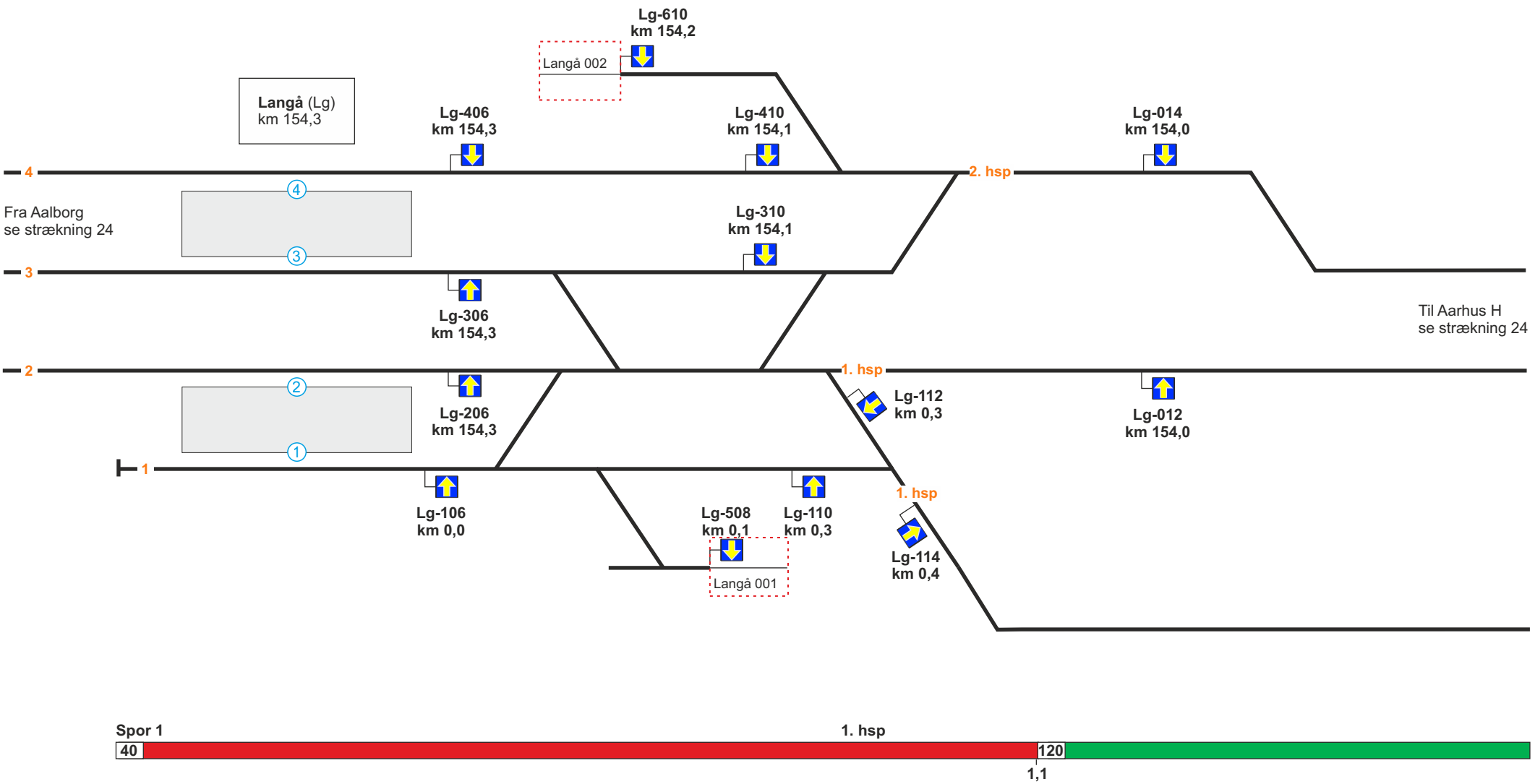
Lg-610
km 154,2
Langå 002
Langå (Lg)
km 154,3
Lg-406
km 154,3
Lg-410
km 154,1
Lg-014
km 154,0
4
2. hsp
Fra Aalborg
se strækning 24
Lg-310
km 154,1
3
Lg-306
km 154,3
Til Aarhus H
se strækning 24
2
1. hsp
Lg-206
km 154,3
Lg-112
km 0,3
Lg-012
km 154,0
1
Lg-106
km 0,0
Lg-508
km 0,1
Lg-110
km 0,3
1. hsp
Lg-114
km 0,4
Langå 001
Spor 1
1. hsp
40
120
1,1
Hastighed spor 2
= 60 km/t
Hastighed spor 3
= 90 km/t

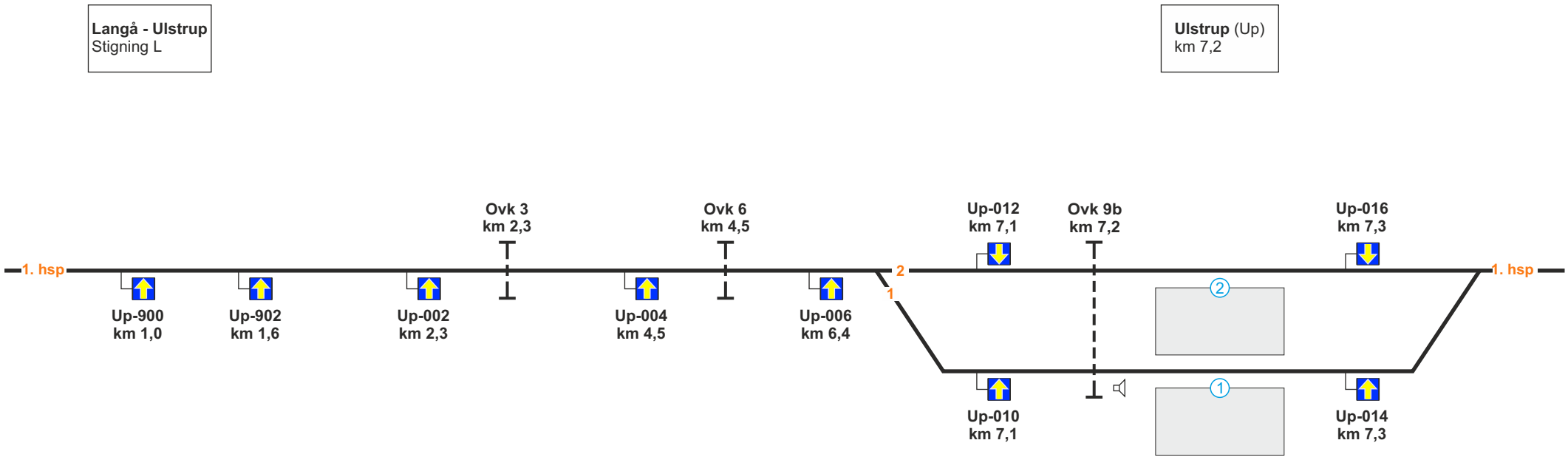

1. hsp — Spor 2 — 1. hsp

120

Fra Langå

Hastighed spor 1
= 60 km/t

Ulstrup - Bjerringbro
Stigning L

Bjerringbro (Bj)
km 16,0

Bjerringbro - Rødkærsbro
Stigning K

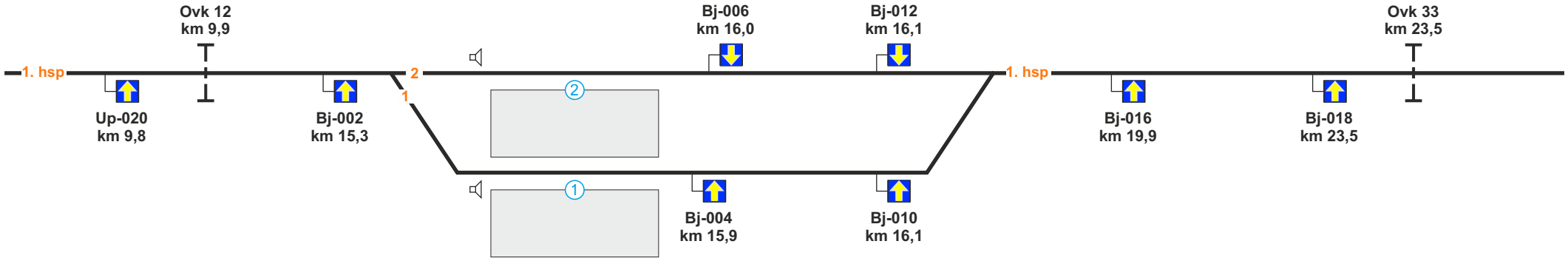

1. hsp Spor 2 1. hsp

120

Fra Ulstrup

Hastighed spor 1
= 60 km/t

Bjerringbro - Rødkærsbro
Stigning K

Rødkærsbro (Rk)
km 26,9

Rødkærsbro - Rindsholm
Stigning M

Rindsholm (Rn)
km 34,3

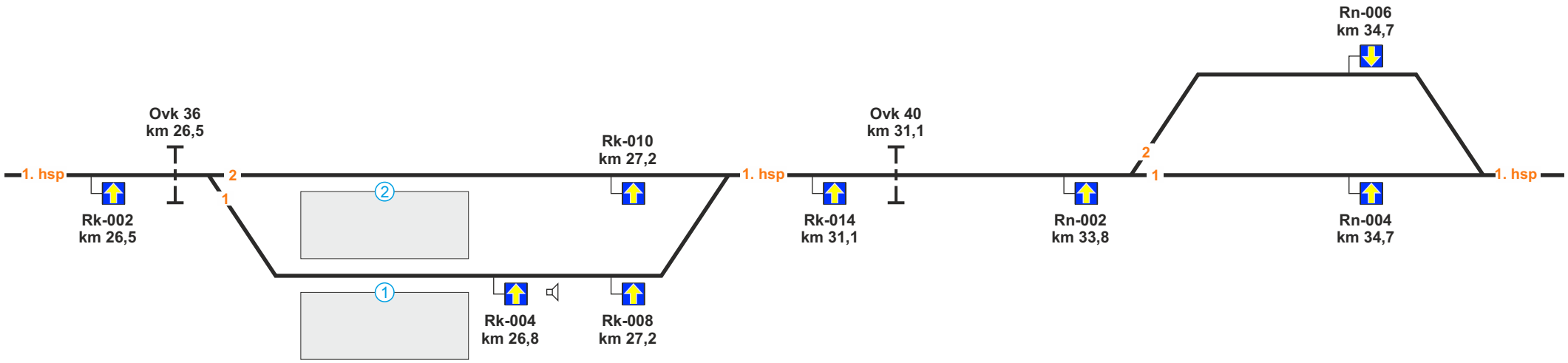

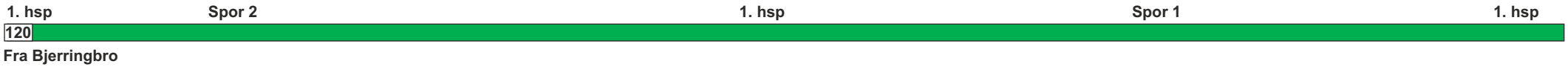

Hastighed spor 1
= 60 km/t

Hastighed spor 2
= 60 km/t

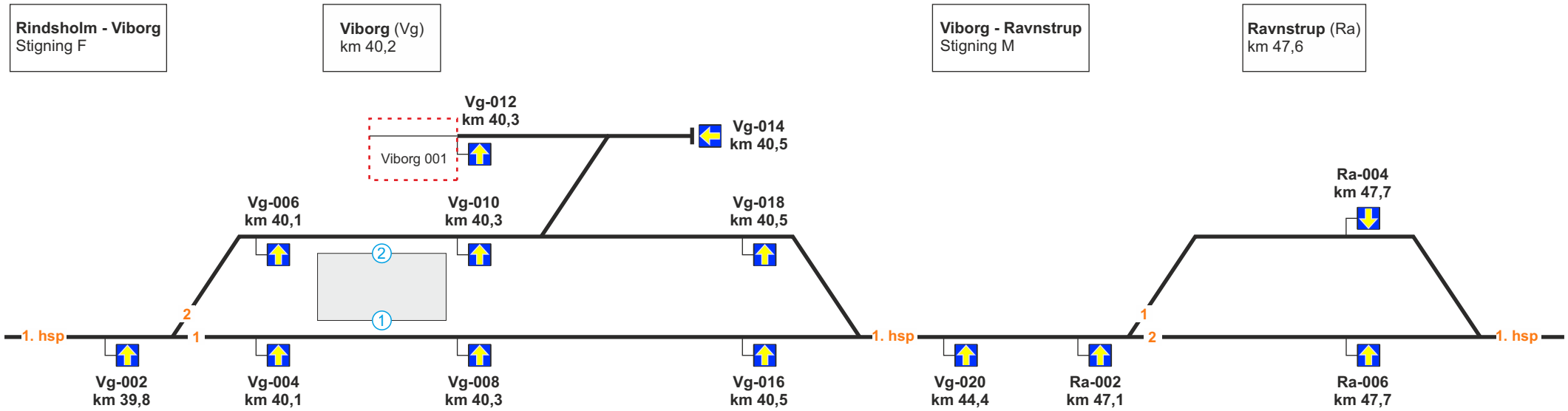



Hastighed spor 2
= 60 km/t

Hastighed spor 1
= 60 km/t

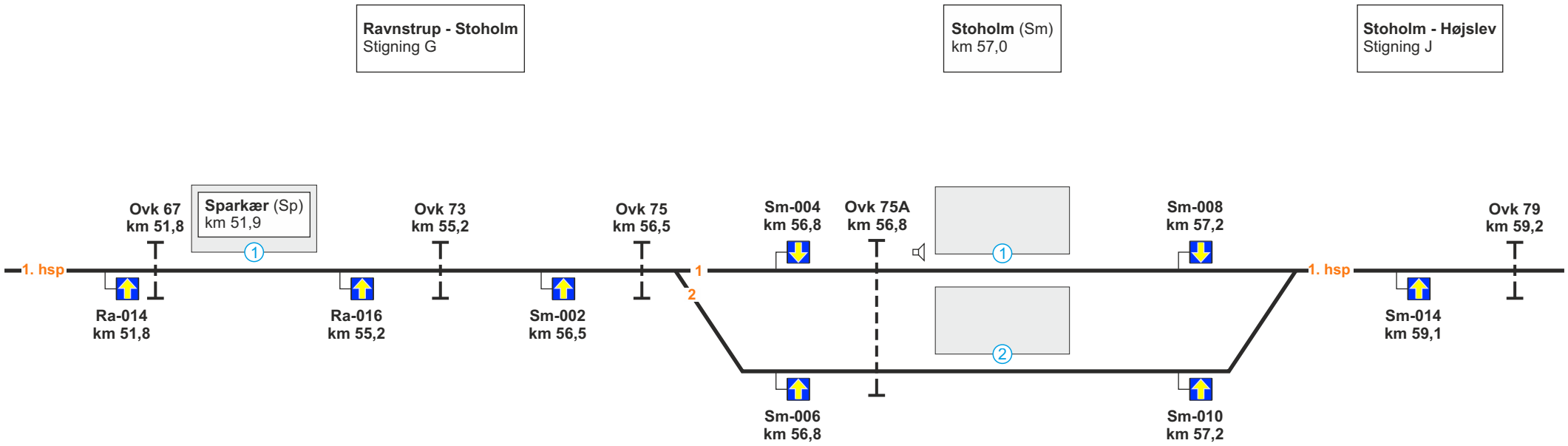



Hastighed spor 2
= 60 km/t

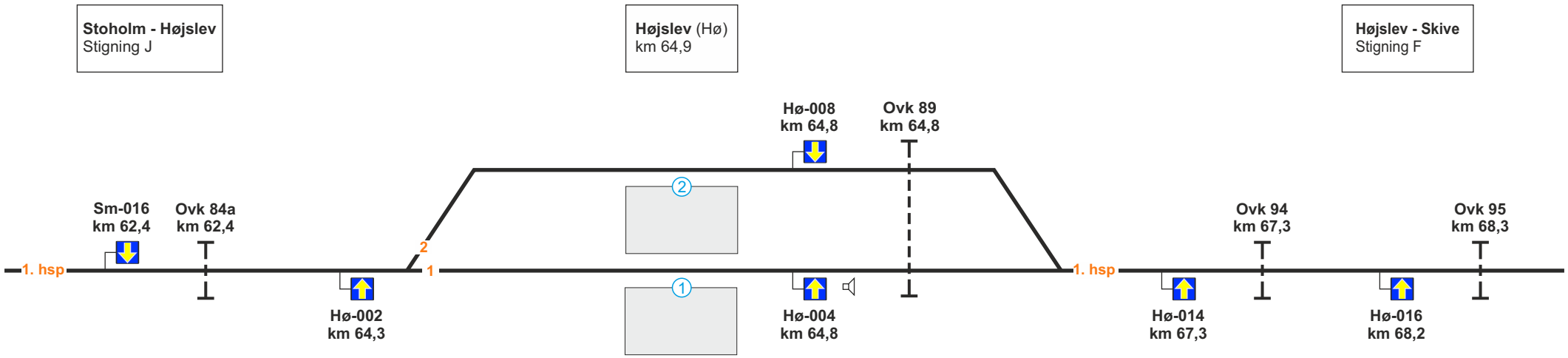



Hastighed spor 2
= 60 km/t

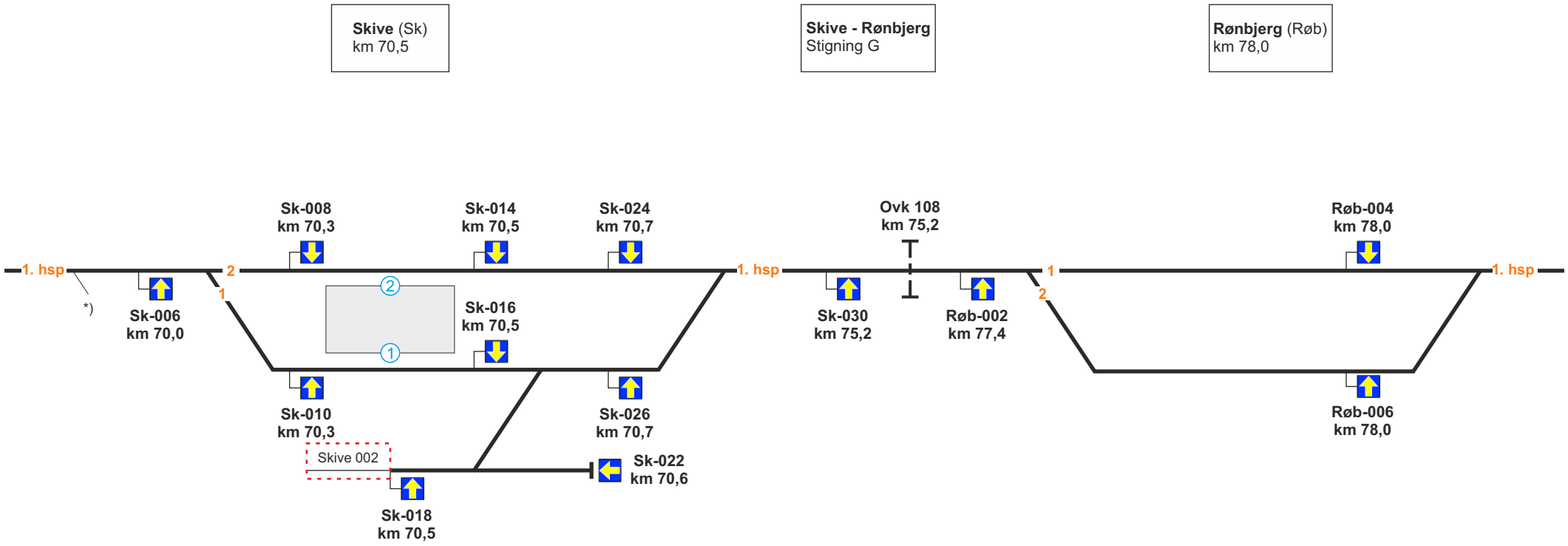

*) Sporskiftet er aflåst

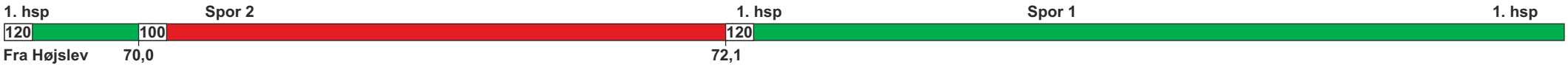

Hastighed spor 1
= 60 km/t

Hastighed spor 2
= 60 km/t

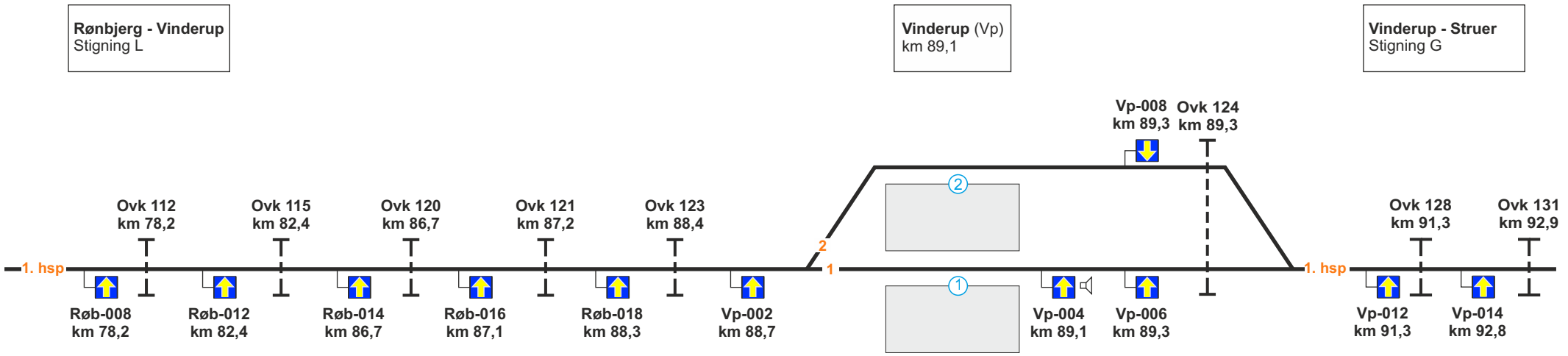

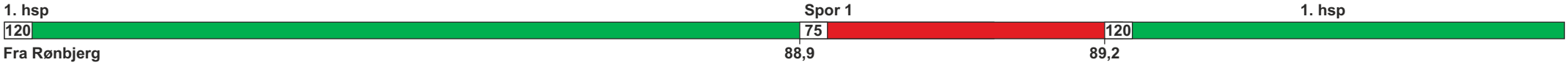

Hastighed spor 2
= 60 km/t

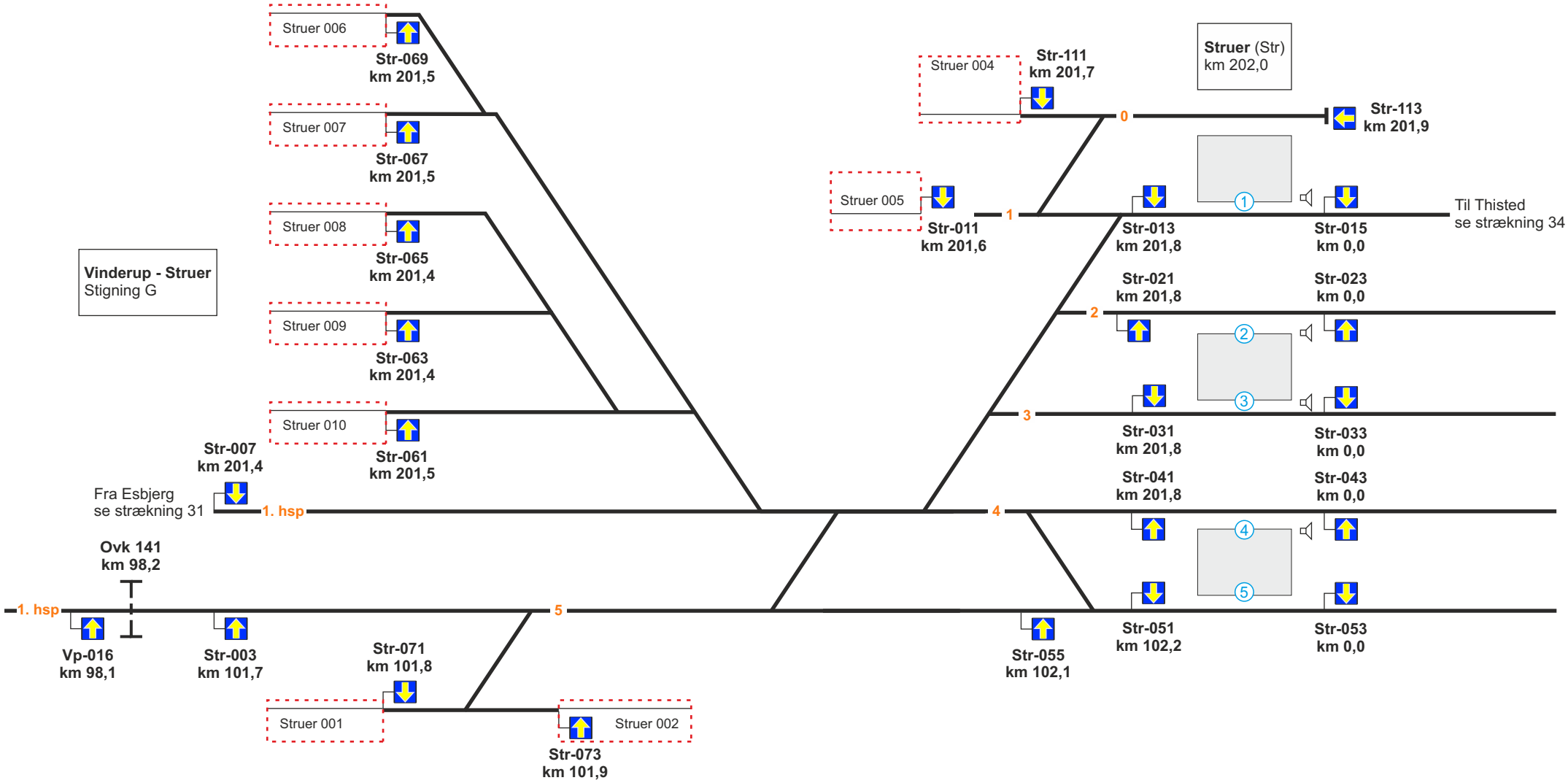



Hastighed spor 1-4
= 40 km/t

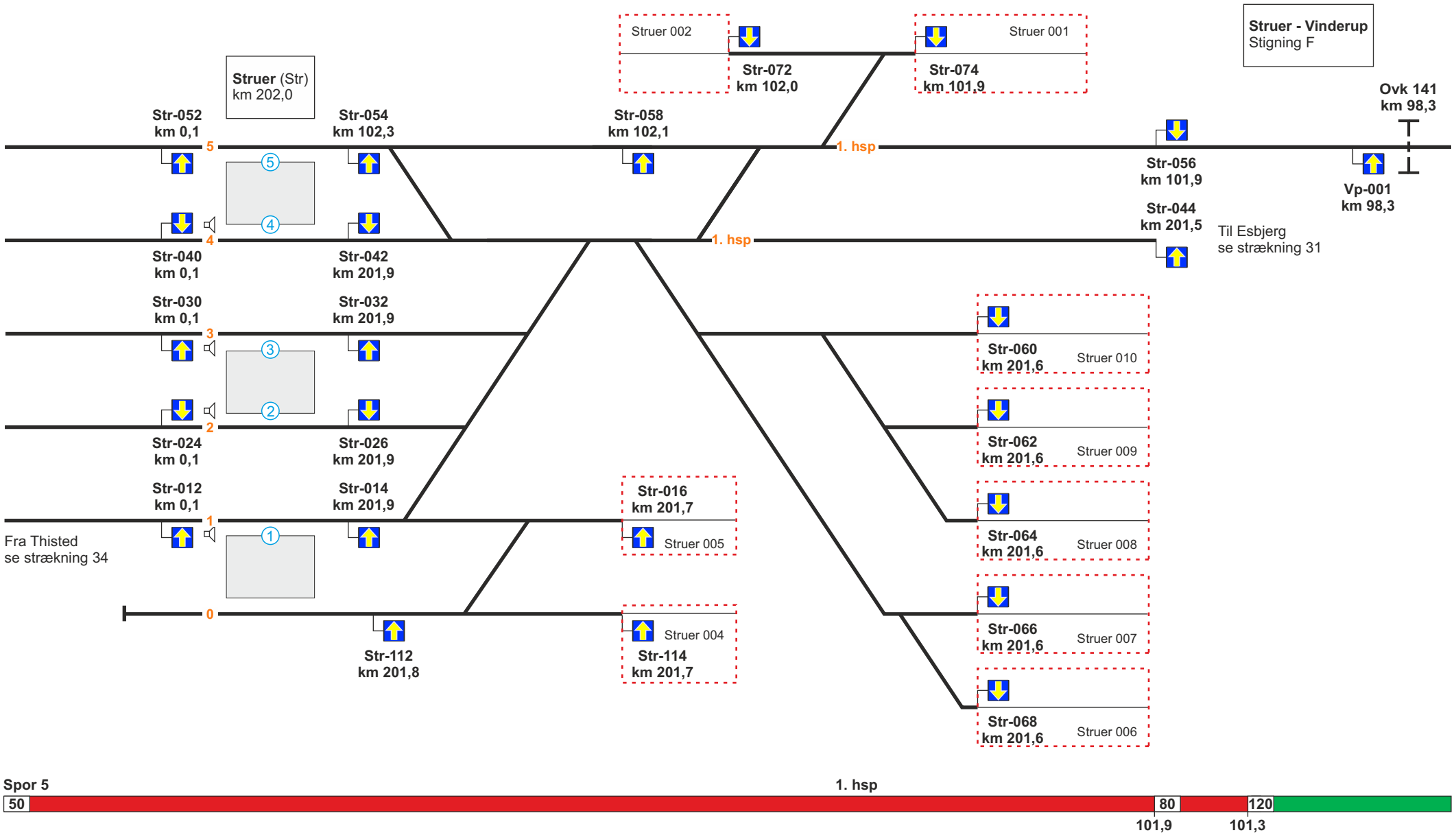

Spor 5 1. hsp

50 | 80 | 120

101,9 101,3

Hastighed spor 4 = 40 km/t	Hastighed spor 3 = 40 km/t	Hastighed spor 2 = 40 km/t	Hastighed spor 1 = 40 km/t

Struer - Vinderup
Stigning F

Vinderup (Vp)
km 89,1

Vinderup - Rønbjerg
Stigning F

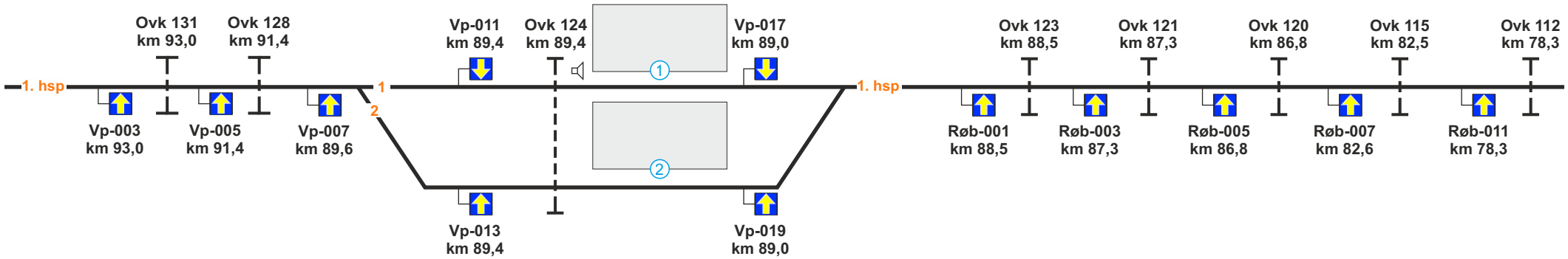

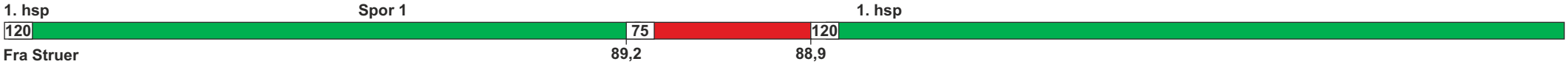

Hastighed spor 2
= 60 km/t

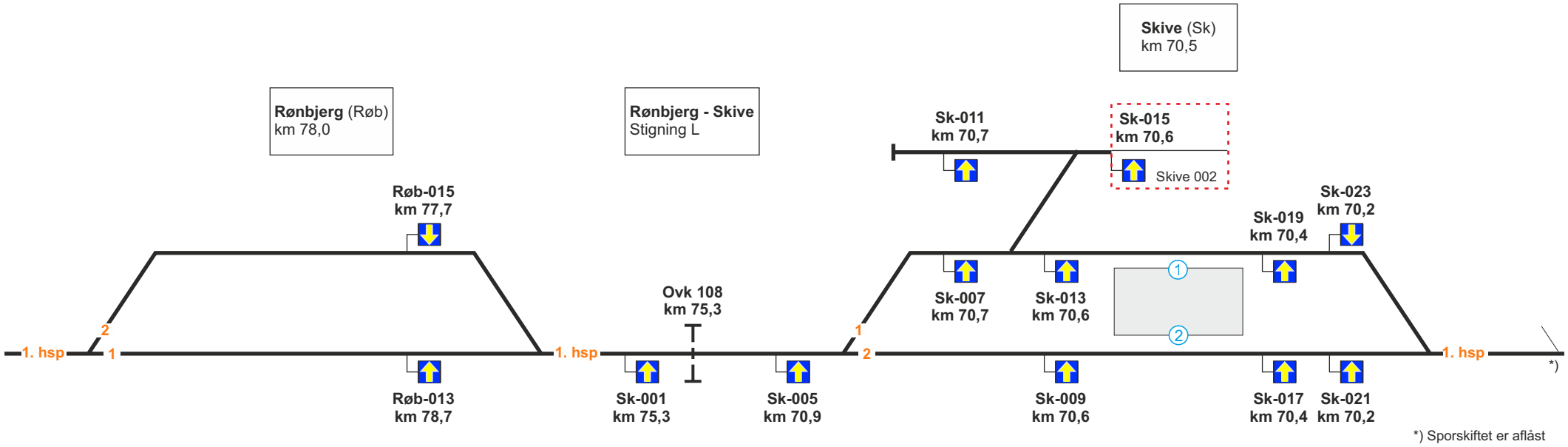

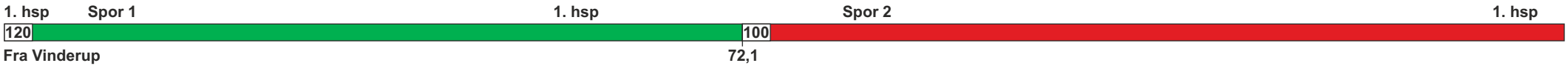

Hastighed spor 2
= 60 km/t

Hastighed spor 1
= 60 km/t

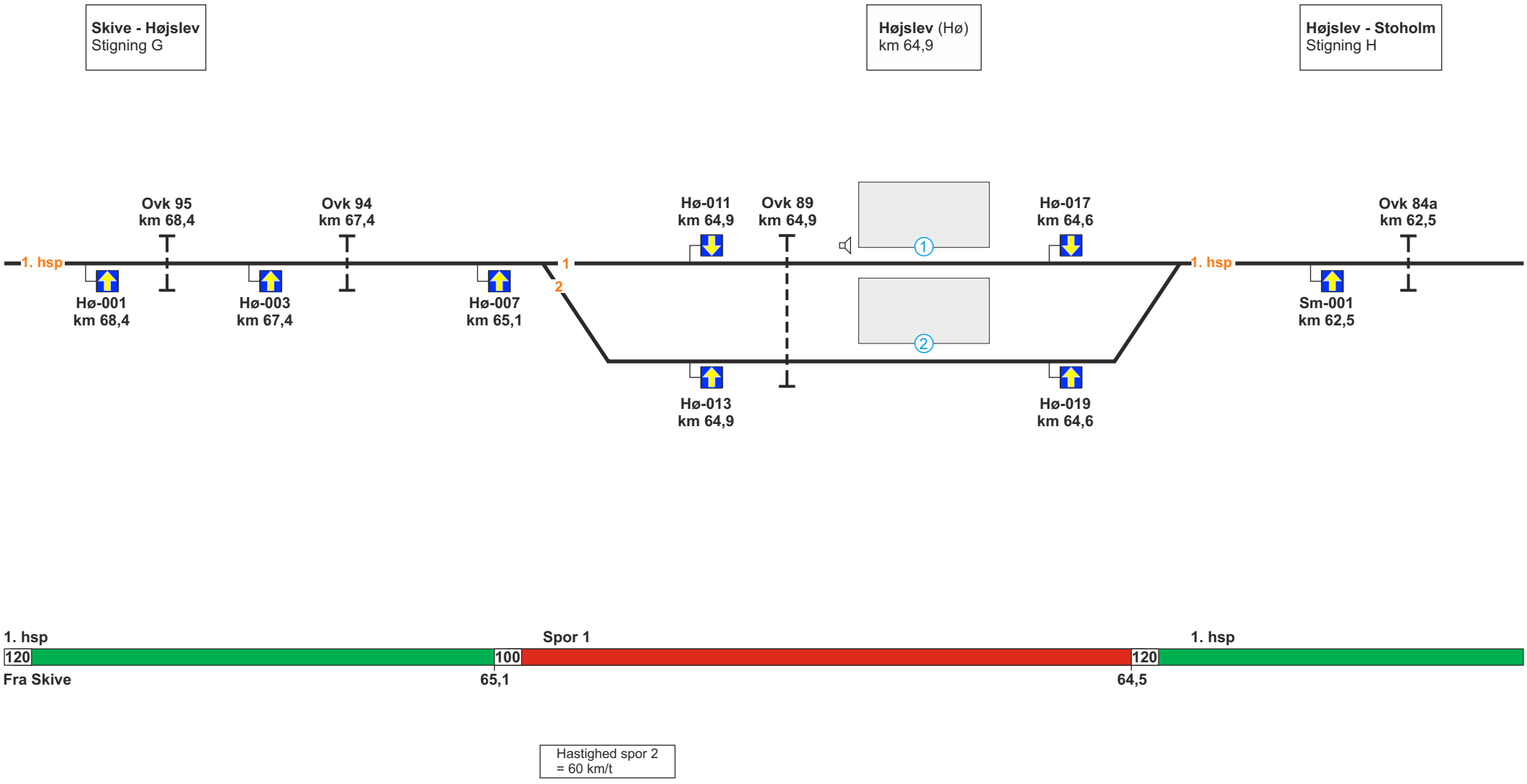
Skive - Højslev
Stigning G
Højslev (Hø)
km 64,9
Højslev - Stoholm
Stigning H
Ovk 95
km 68,4
Ovk 94
km 67,4
Hø-011
km 64,9
Ovk 89
km 64,9
Hø-017
km 64,6
Ovk 84a
km 62,5
1. hsp
1
2
1. hsp
Hø-001
km 68,4
Hø-003
km 67,4
Hø-007
km 65,1
Sm-001
km 62,5
Hø-013
km 64,9
Hø-019
km 64,6
1. hsp
Spor 1
1. hsp
120
100
120
Fra Skive
65,1
64,5
Hastighed spor 2
= 60 km/t

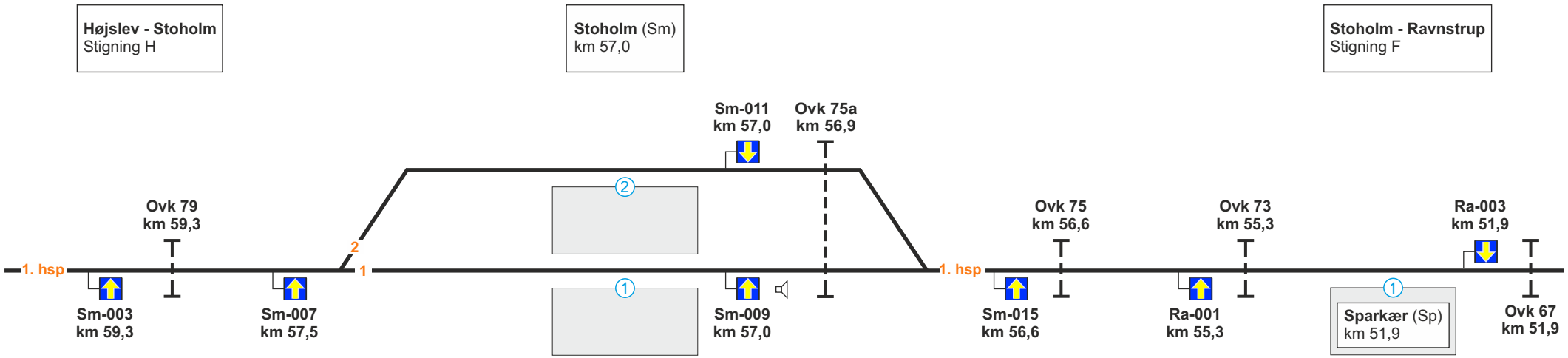

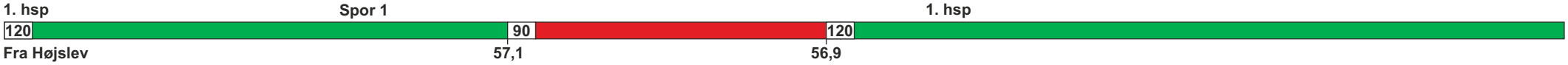

Hastighed spor 2
= 60 km/t

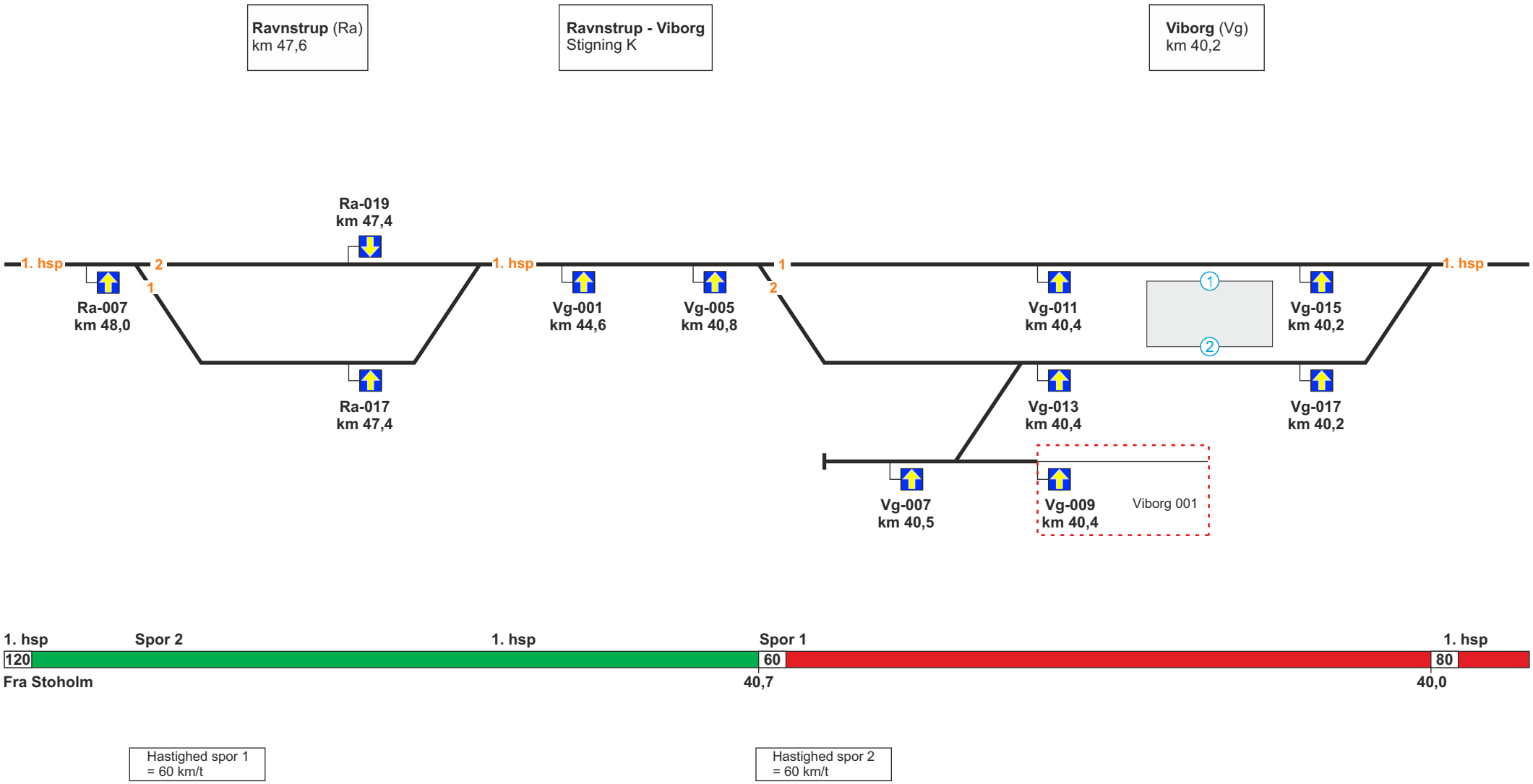
Ravnstrup (Ra)
km 47,6
Ravnstrup - Viborg
Stigning K
Viborg (Vg)
km 40,2
Ra-019
km 47,4
1. hsp
2
1
Ra-007
km 48,0
Ra-017
km 47,4
1. hsp
Vg-001
km 44,6
Vg-005
km 40,8
1
2
Vg-011
km 40,4
1
2
Vg-015
km 40,2
1. hsp
Vg-013
km 40,4
Vg-017
km 40,2
Vg-007
km 40,5
Vg-009
km 40,4
Viborg 001
1. hsp
Spor 2
1. hsp
Spor 1
1. hsp
120
60
80
Fra Stoholm
40,7
40,0
Hastighed spor 1
= 60 km/t
Hastighed spor 2
= 60 km/t

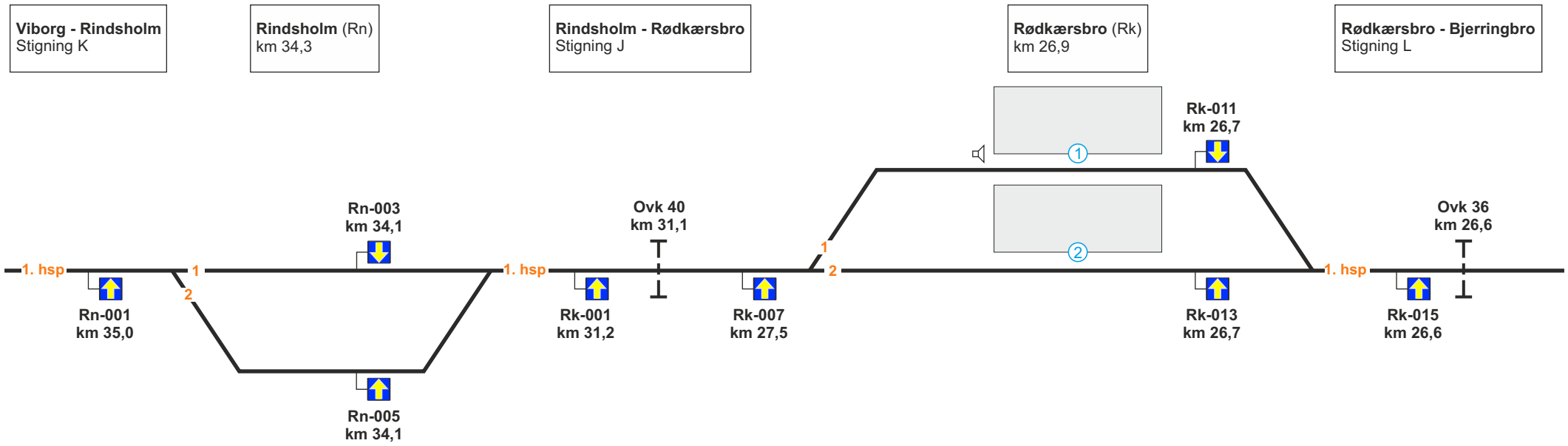



Hastighed spor 2
= 60 km/t

Hastighed spor 1
= 60 km/t

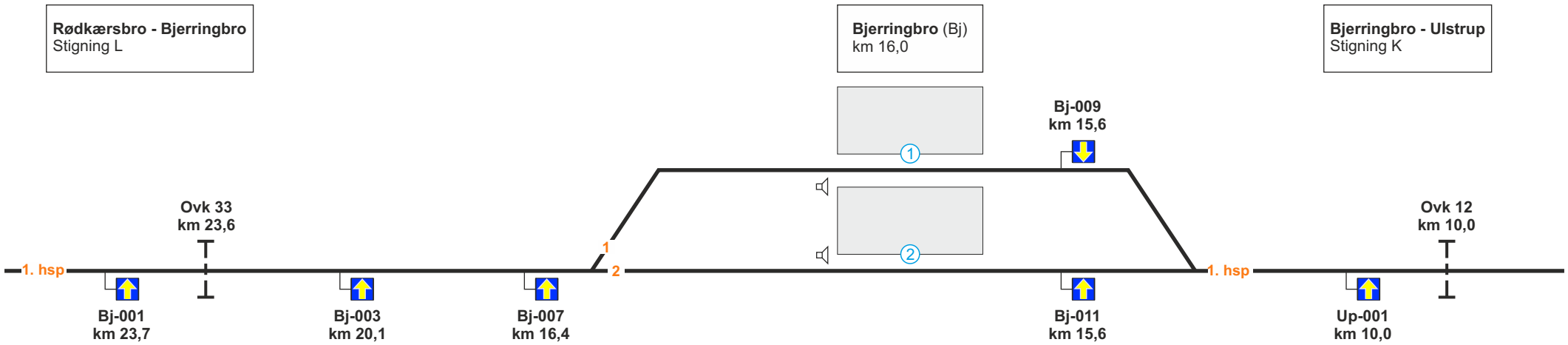



Hastighed spor 1
= 60 km/t

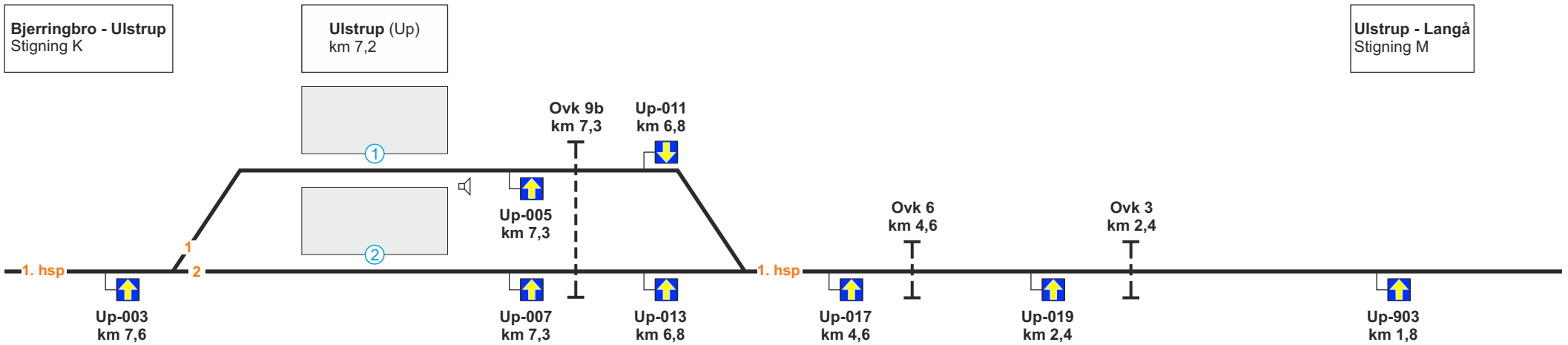

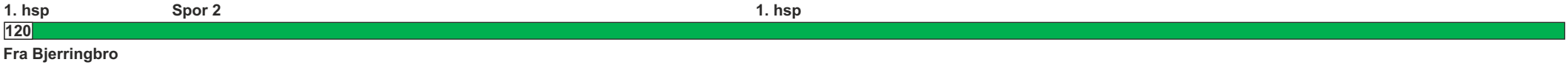

Hastighed spor 1
= 60 km/t

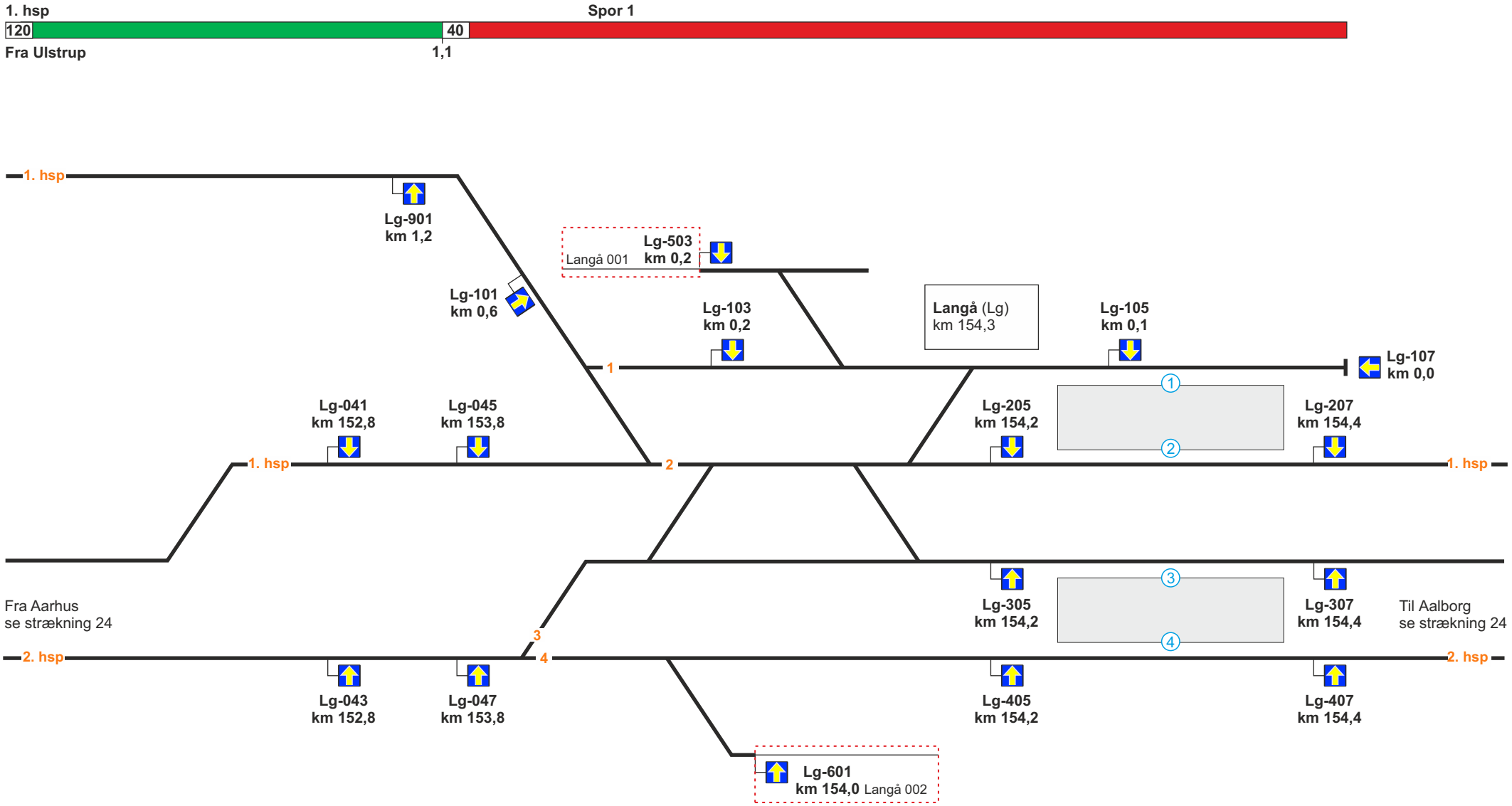

Hastighed spor 2	Hastighed spor 3
= 60 km/t	= 90 km/t

33. Holstebro - Vejle

Strækningshastighed for tog:

Delstrækning	Strækningshastighed (km/t)
Holstebro - Vejle	120

Telefonoplysninger:

Delstrækning	Telefonnummer
Holstebro	81 99 11 48
(Holstebro) - (Herning)	81 99 11 39
Herning	81 99 11 37
(Herning) - (Vejle)	81 99 11 38
Vejle	81 99 11 23

RBC oplysninger:

RBC ID: Holstebro - (Vejle)	5636102
RBC telefonnummer: Holstebro - (Vejle)	56 68 68 06
RBC ID: Vejle	5636099
RBC telefonnummer: Vejle	56 68 68 03

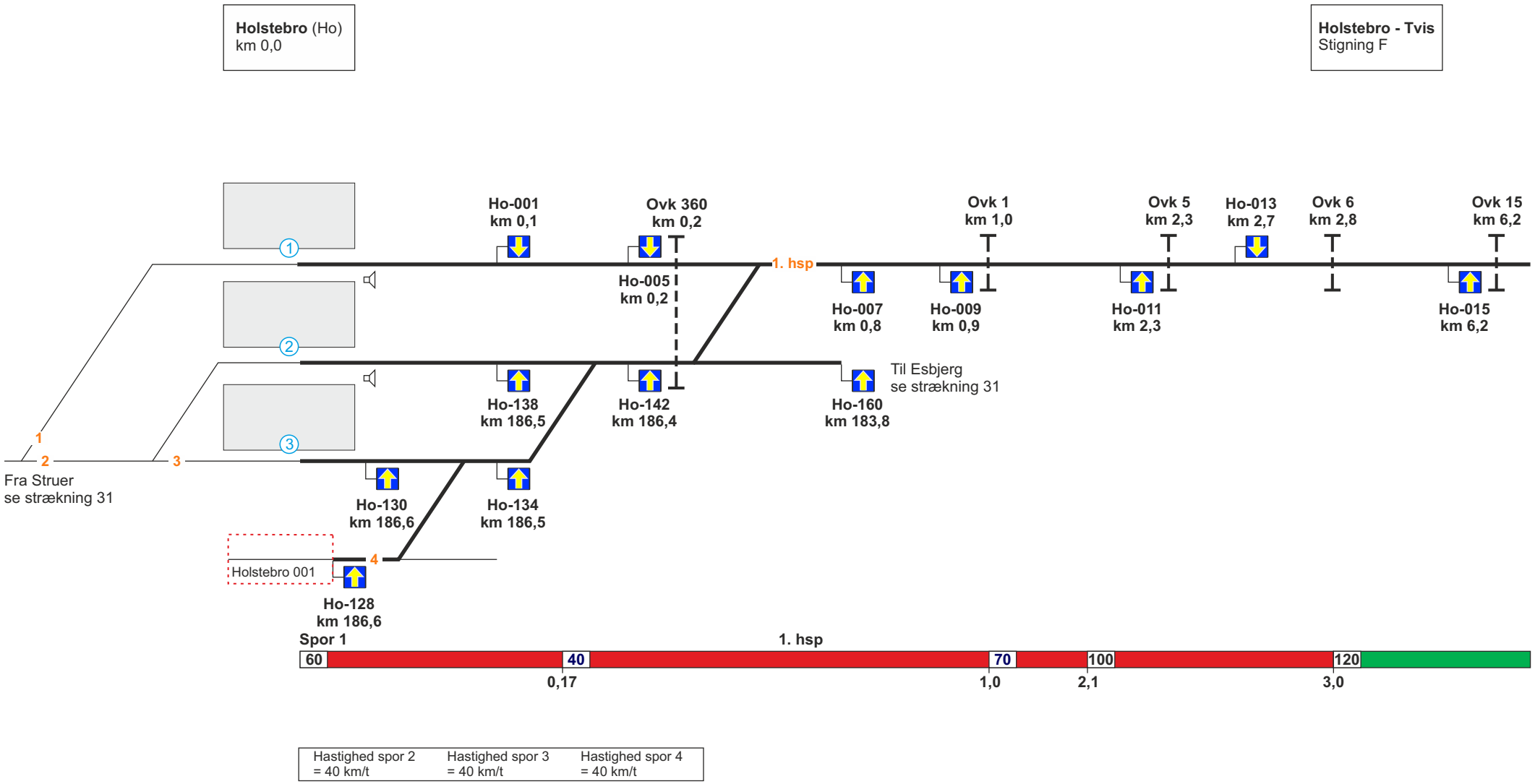
Holstebro (Ho)
km 0,0
Holstebro - Tvis
Stigning F
Ho-001
km 0,1
Ovk 360
km 0,2
Ovk 1
km 1,0
Ovk 5
km 2,3
Ho-013
km 2,7
Ovk 6
km 2,8
Ovk 15
km 6,2
1. hsp
Ho-005
km 0,2
Ho-007
km 0,8
Ho-009
km 0,9
Ho-011
km 2,3
Ho-015
km 6,2
Til Esbjerg
se strækning 31
Ho-138
km 186,5
Ho-142
km 186,4
Ho-160
km 183,8
Fra Struer
se strækning 31
Ho-130
km 186,6
Ho-134
km 186,5
Holstebro 001
Ho-128
km 186,6
Spor 1
1. hsp
60
40
70
100
120
0,17
1,0
2,1
3,0
Hastighed spor 2
= 40 km/t
Hastighed spor 3
= 40 km/t
Hastighed spor 4
= 40 km/t

Tvis (Ts)
km 9,5

Tvis - Aulum
Stigning F

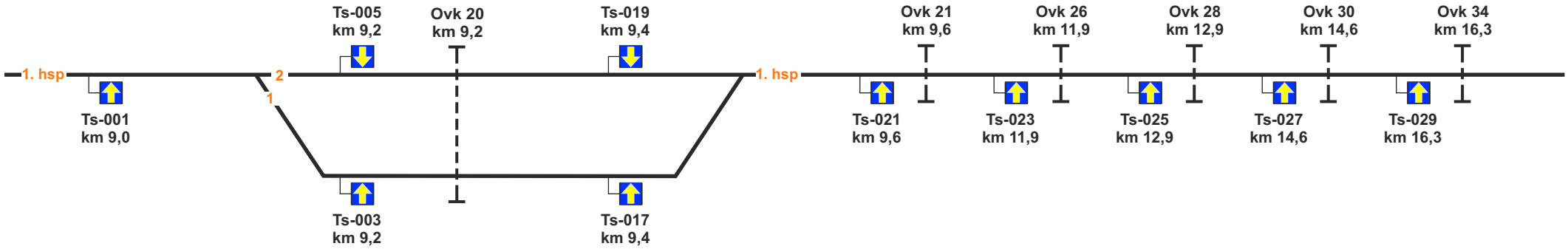



Hastighed spor 1
= 60 km/t

Aulum (Uu)
km 17,7

Aulum - Vildbjerg
Stigning H

Vildbjerg (Id)
km 25,3

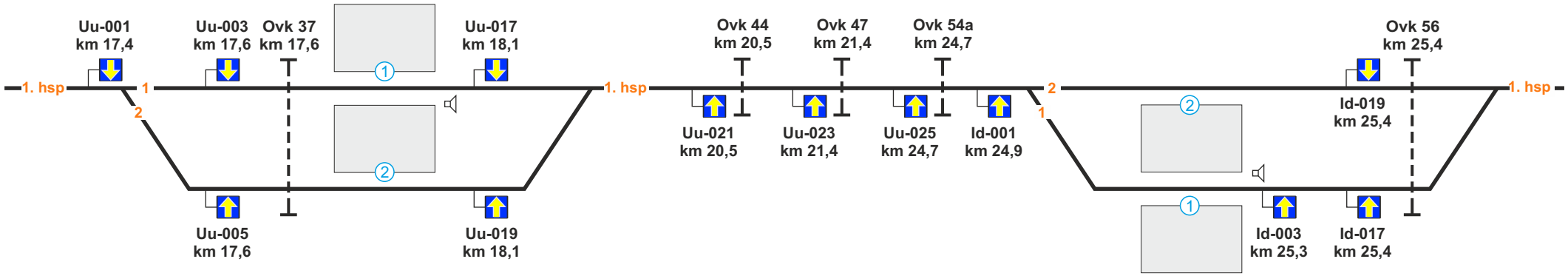



Hastighed spor 2
= 60 km/t

Hastighed spor 1: km 25,0 - 25,4 = 60 km/t
km 25,4 - 25,5 = 50 km/t

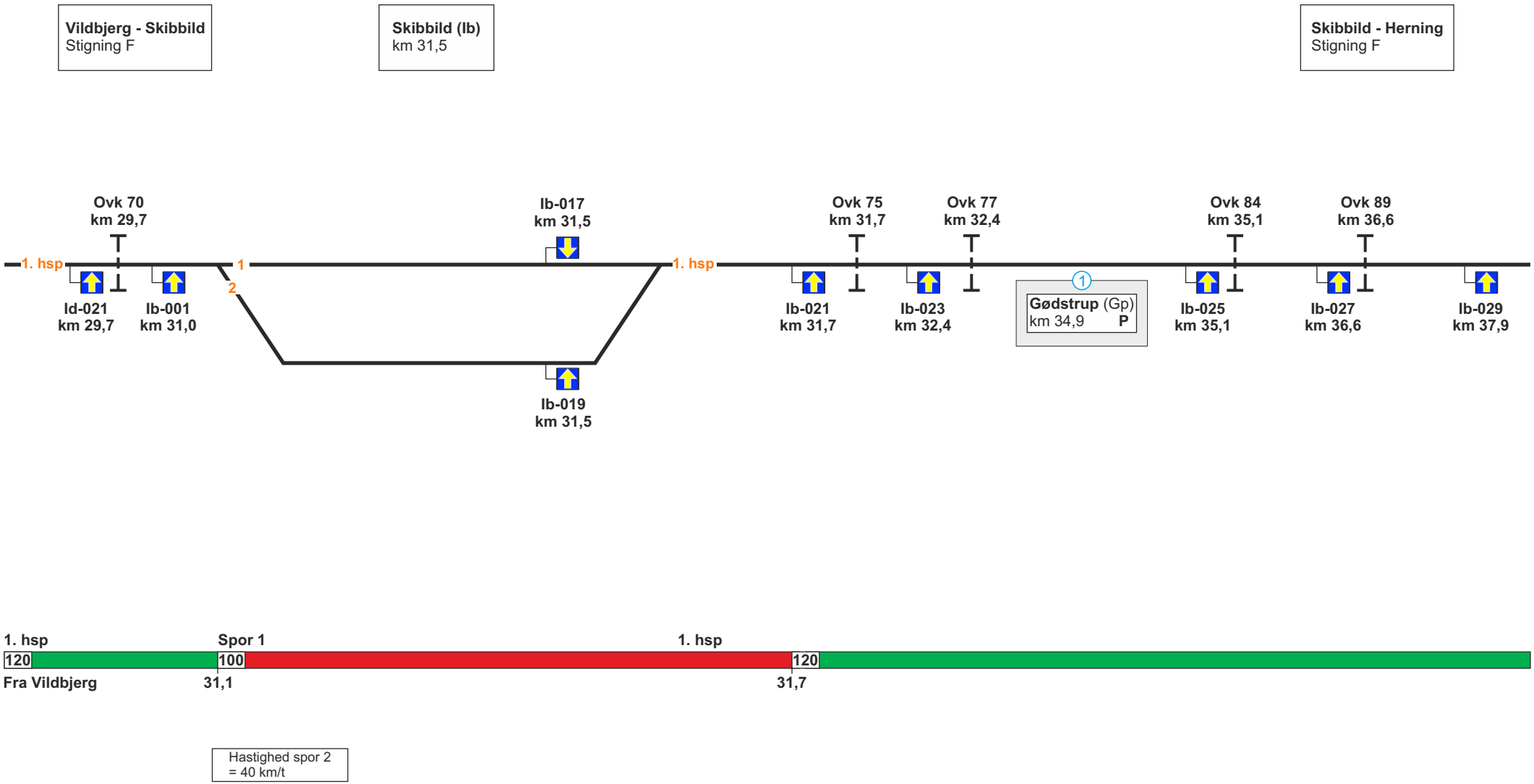
Vildbjerg - Skibbild
Stigning F
Skibbild (lb)
km 31,5
Skibbild - Herning
Stigning F
Ovk 70
km 29,7
lb-017
km 31,5
Ovk 75
km 31,7
Ovk 77
km 32,4
Ovk 84
km 35,1
Ovk 89
km 36,6
1. hsp
1
2
1. hsp
ld-021
km 29,7
lb-001
km 31,0
lb-021
km 31,7
lb-023
km 32,4
1
Gødstrup (Gp)
km 34,9
P
lb-025
km 35,1
lb-027
km 36,6
lb-029
km 37,9
lb-019
km 31,5
1. hsp
Spor 1
1. hsp
120
100
120
Fra Vildbjerg
31,1
31,7
Hastighed spor 2
= 40 km/t

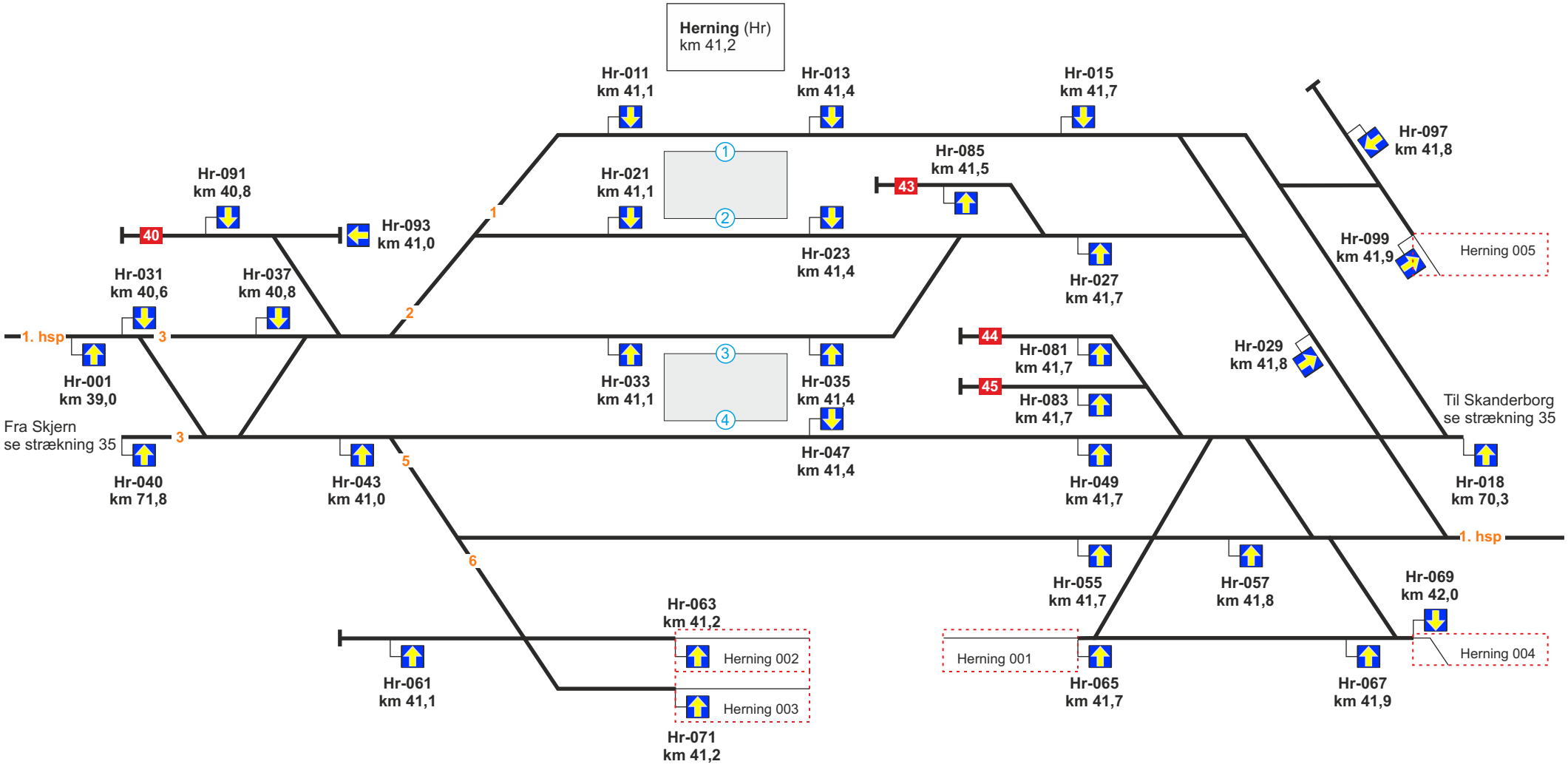

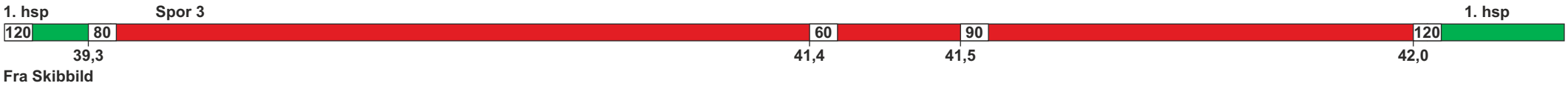

Hastighed spor 1 = 40 km/t	Hastighed spor 2 = 70 km/t	Hastighed spor 4 = 40 km/t	Hastighed spor 5 = 60 km/t

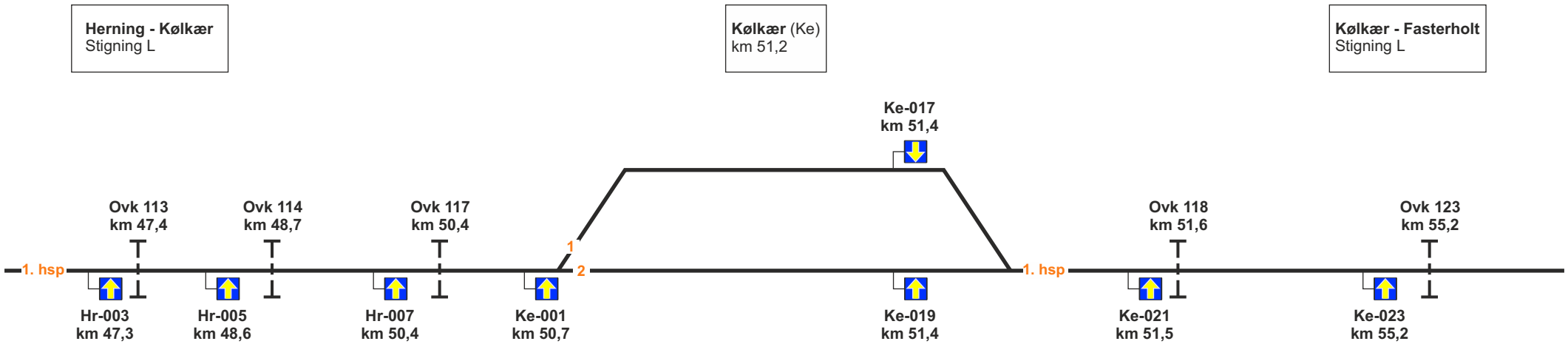

1. hsp — Spor 2 — 1. hsp

120

Fra Herning

Hastighed spor 1
= 60 km/t

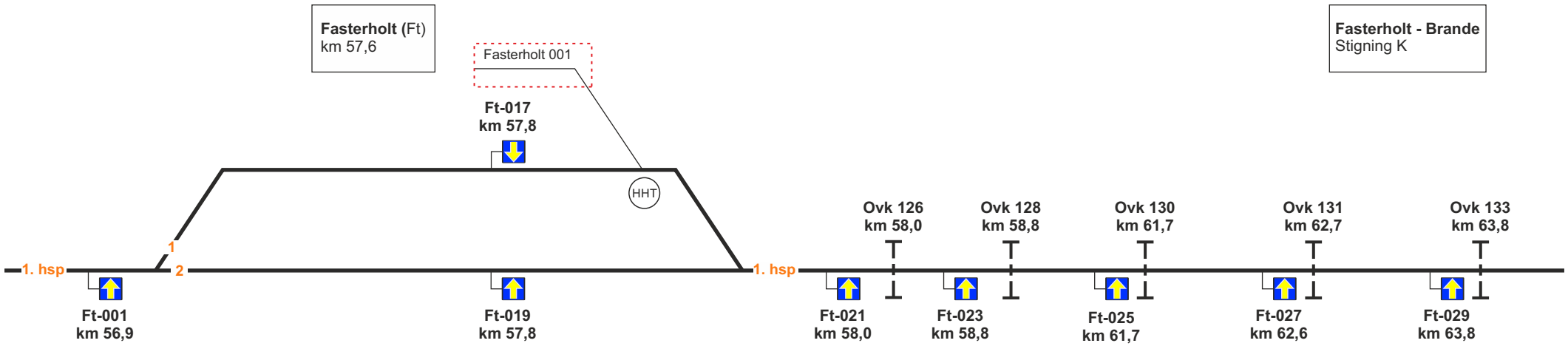

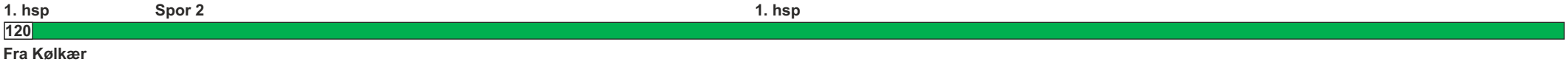

Hastighed spor 1
= 60 km/t

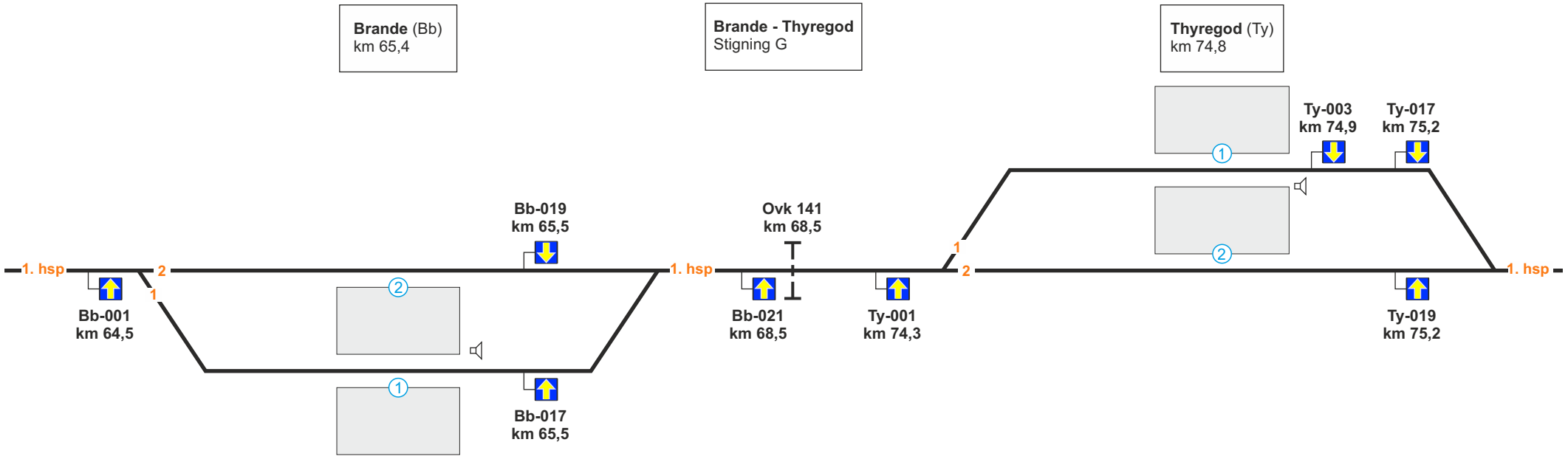

1. hsp Spor 2 1. hsp Spor 2 1. hsp

120

Fra Fasterholt

Hastighed spor 1 = 60 km/t

Hastighed spor 1 = 60 km/t

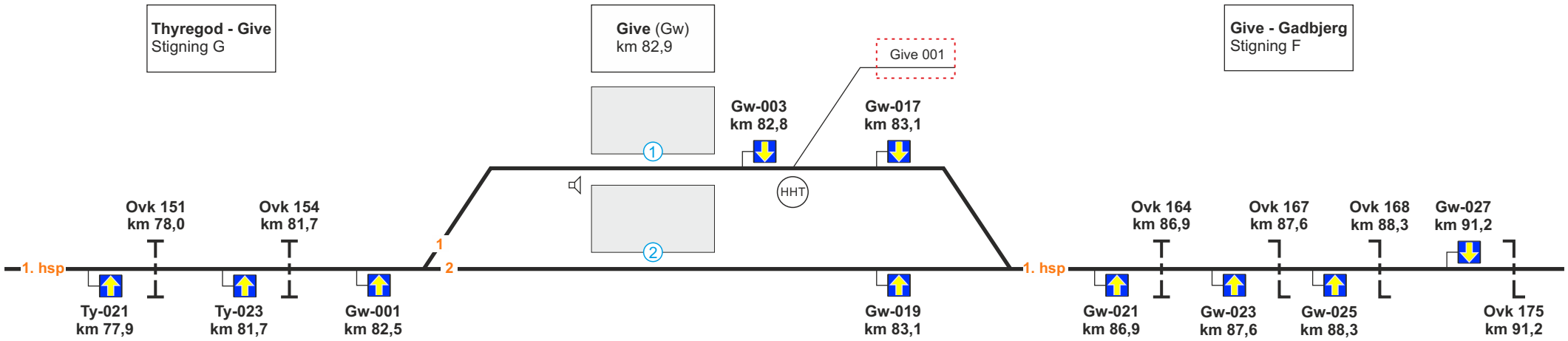



Hastighed spor 1
= 60 km/t

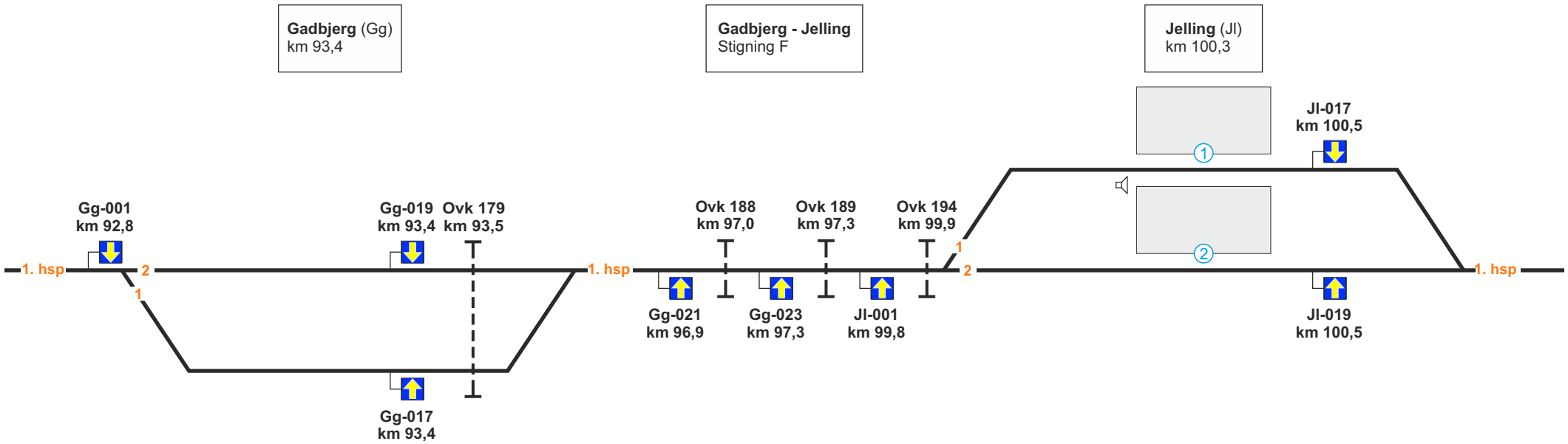



Hastighed spor 1:	km 92,9 - 93,4 = 60 km/t km 93,4 - 93,5 = 50 km/t

Hastighed spor 1
= 60 km/t

Jelling - Grejsdal
Stigning K

Grejsdal (Ges)
km 109,6

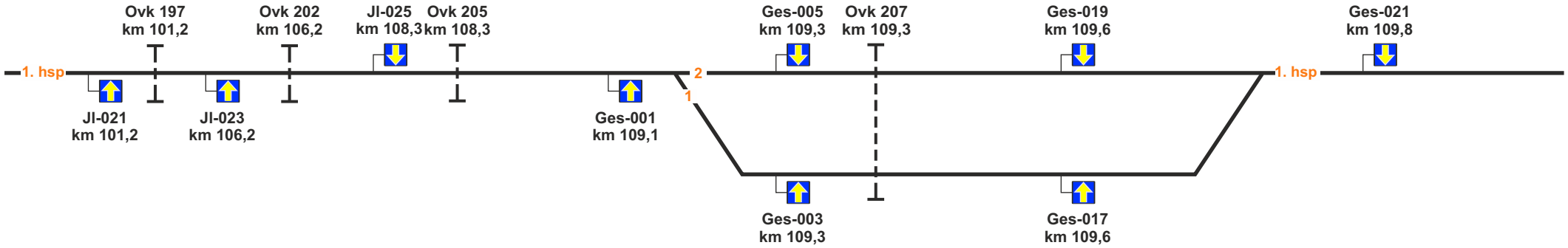



Hastighed spor 1
= 40 km/t

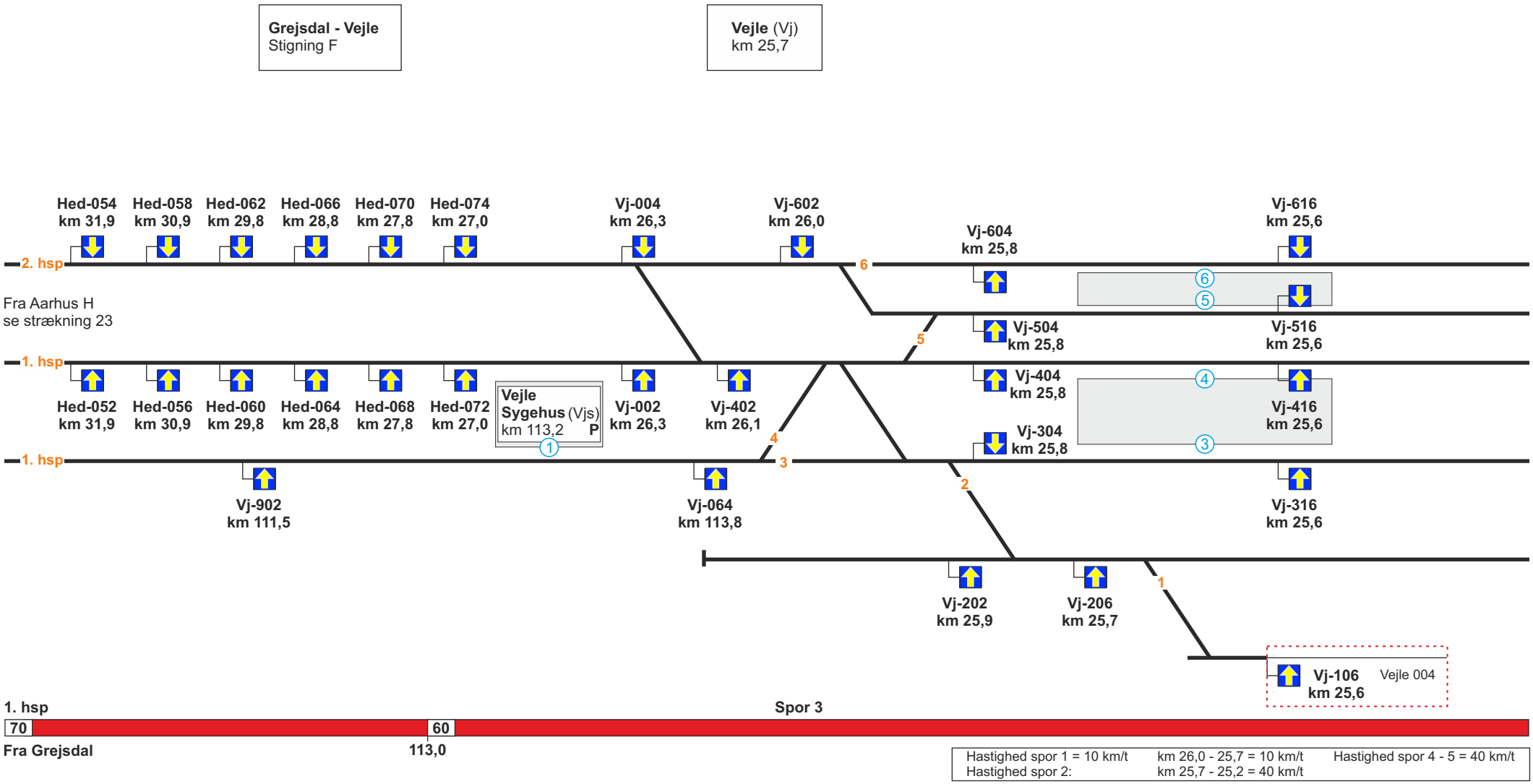
Grejsdal - Vejle
Stigning F
Vejle (Vj)
km 25,7
Hed-054 km 31,9
Hed-058 km 30,9
Hed-062 km 29,8
Hed-066 km 28,8
Hed-070 km 27,8
Hed-074 km 27,0
Vj-004 km 26,3
Vj-602 km 26,0
Vj-604 km 25,8
Vj-616 km 25,6
2. hsp
6
Fra Aarhus H
se strækning 23
Vj-504 km 25,8
Vj-516 km 25,6
1. hsp
5
Hed-052 km 31,9
Hed-056 km 30,9
Hed-060 km 29,8
Hed-064 km 28,8
Hed-068 km 27,8
Hed-072 km 27,0
Vejle Sygehus (Vjs) km 113,2 P
Vj-002 km 26,3
Vj-402 km 26,1
Vj-404 km 25,8
Vj-416 km 25,6
Vj-304 km 25,8
1. hsp
4
3
Vj-902 km 111,5
Vj-064 km 113,8
2
Vj-316 km 25,6
Vj-202 km 25,9
Vj-206 km 25,7
1
Vj-106 km 25,6
Vejle 004
1. hsp
Spor 3
70
60
Fra Grejsdal
113,0
Hastighed spor 1 = 10 km/t
Hastighed spor 2:
km 26,0 - 25,7 = 10 km/t
km 25,7 - 25,2 = 40 km/t
Hastighed spor 4 - 5 = 40 km/t

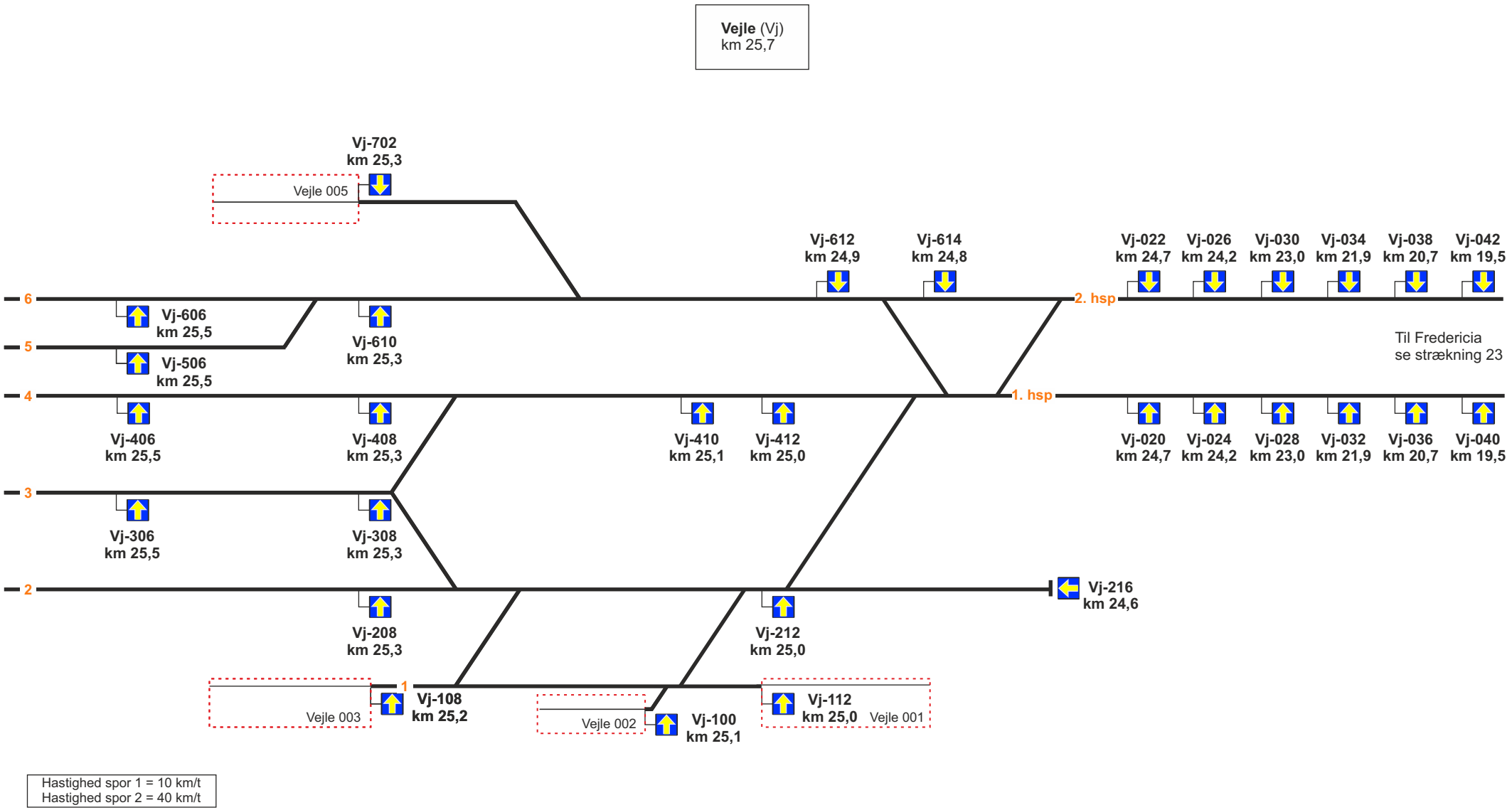
Vejle (Vj)
km 25,7
Vj-702
km 25,3
Vejle 005
Vj-612
km 24,9
Vj-614
km 24,8
Vj-022
km 24,7
Vj-026
km 24,2
Vj-030
km 23,0
Vj-034
km 21,9
Vj-038
km 20,7
Vj-042
km 19,5
6
2. hsp
Vj-606
km 25,5
Vj-610
km 25,3
5
Vj-506
km 25,5
Til Fredericia
se strækning 23
4
1. hsp
Vj-406
km 25,5
Vj-408
km 25,3
Vj-410
km 25,1
Vj-412
km 25,0
Vj-020
km 24,7
Vj-024
km 24,2
Vj-028
km 23,0
Vj-032
km 21,9
Vj-036
km 20,7
Vj-040
km 19,5
3
Vj-306
km 25,5
Vj-308
km 25,3
2
Vj-216
km 24,6
Vj-208
km 25,3
Vj-212
km 25,0
1
Vj-108
km 25,2
Vejle 003
Vejle 002
Vj-100
km 25,1
Vj-112
km 25,0
Vejle 001
Hastighed spor 1 = 10 km/t
Hastighed spor 2 = 40 km/t

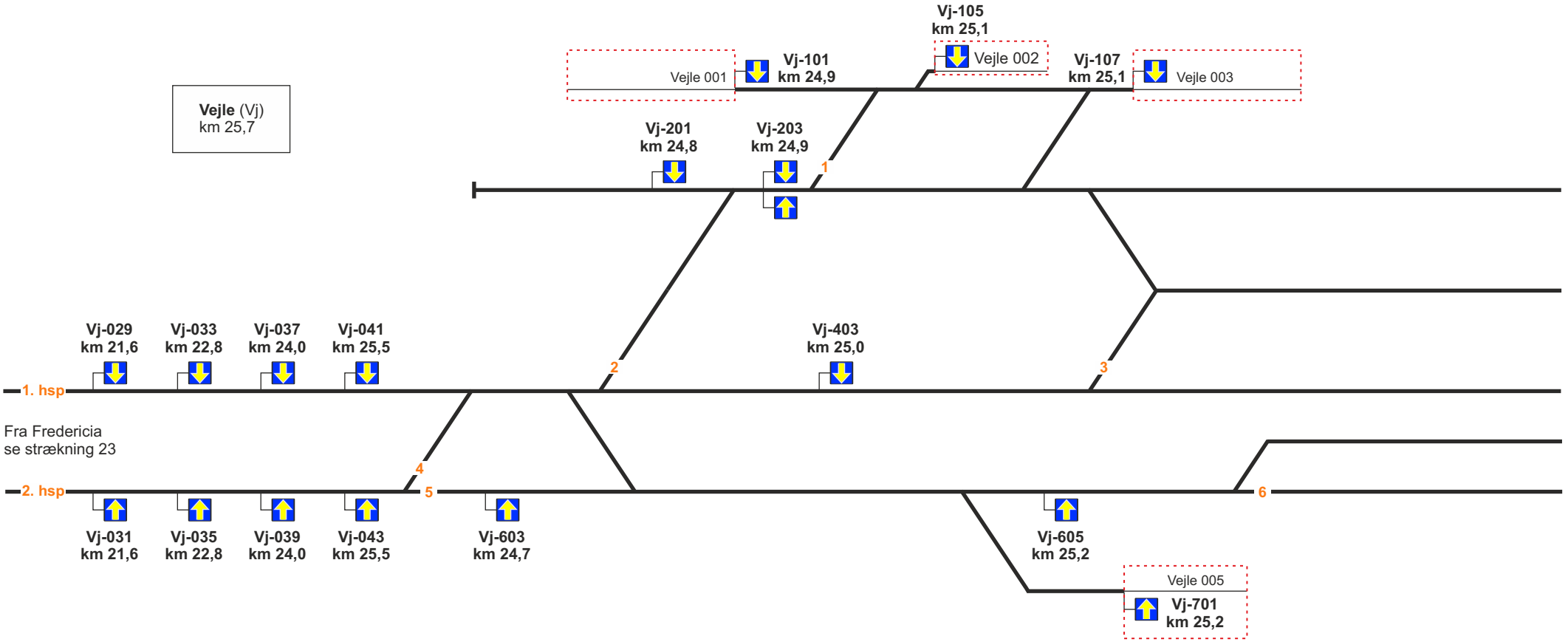
Vejle (Vj)
km 25,7
Vj-105
km 25,1
Vejle 001
Vj-101
km 24,9
Vejle 002
Vj-107
km 25,1
Vejle 003
Vj-201
km 24,8
Vj-203
km 24,9
1
Vj-029
km 21,6
Vj-033
km 22,8
Vj-037
km 24,0
Vj-041
km 25,5
Vj-403
km 25,0
2
3
1. hsp
Fra Fredericia
se strækning 23
4
5
6
2. hsp
Vj-031
km 21,6
Vj-035
km 22,8
Vj-039
km 24,0
Vj-043
km 25,5
Vj-603
km 24,7
Vj-605
km 25,2
Vejle 005
Vj-701
km 25,2

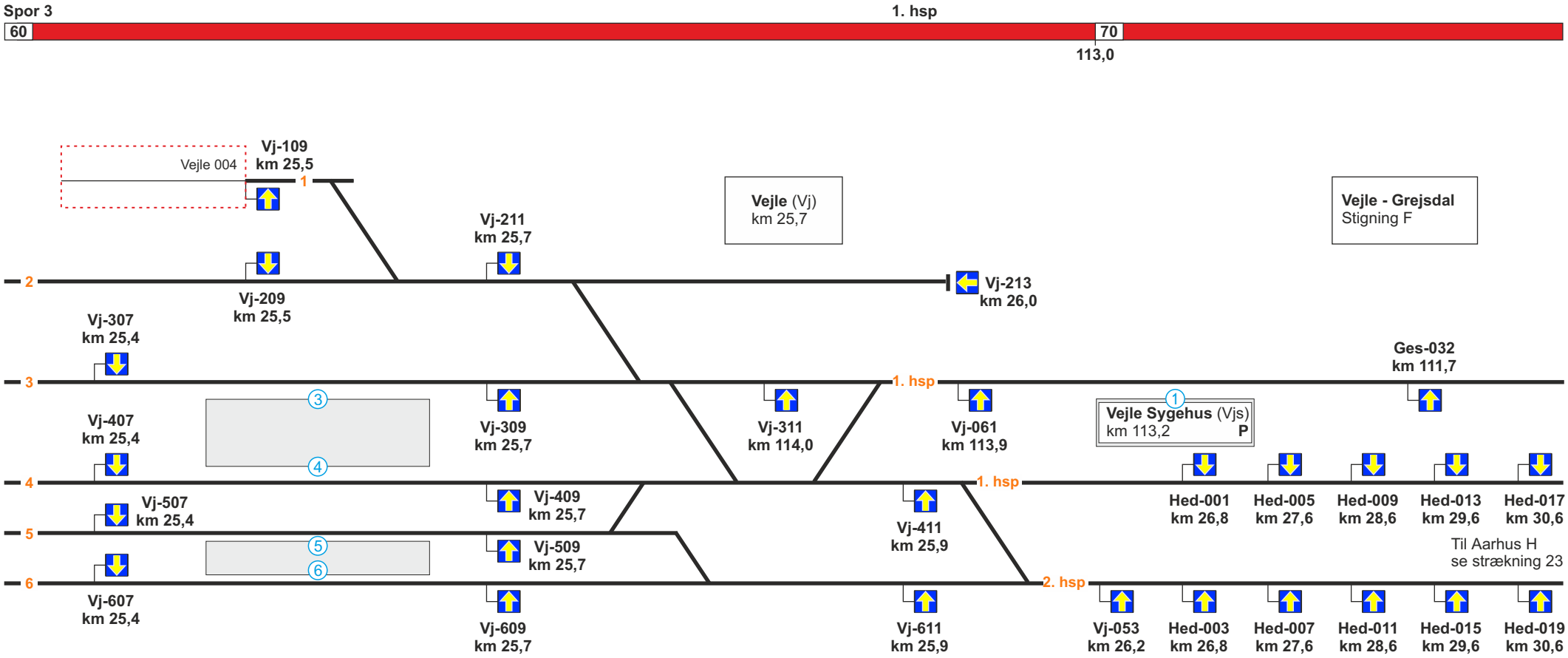

Hastighed spor 1 = 10 km/t	km 25,2 - 25,7 = 40 km/t	Hastighed spor 4 - 5 = 40 km/t
Hastighed spor 2:	km 27,7 - 26,0 = 10 km/t	

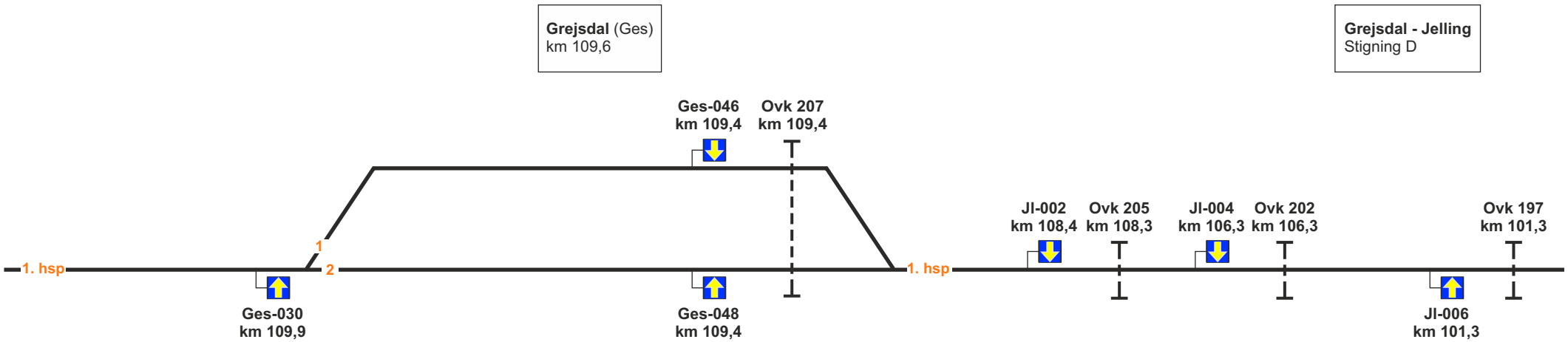



Hastighed spor 1
= 40 km/t

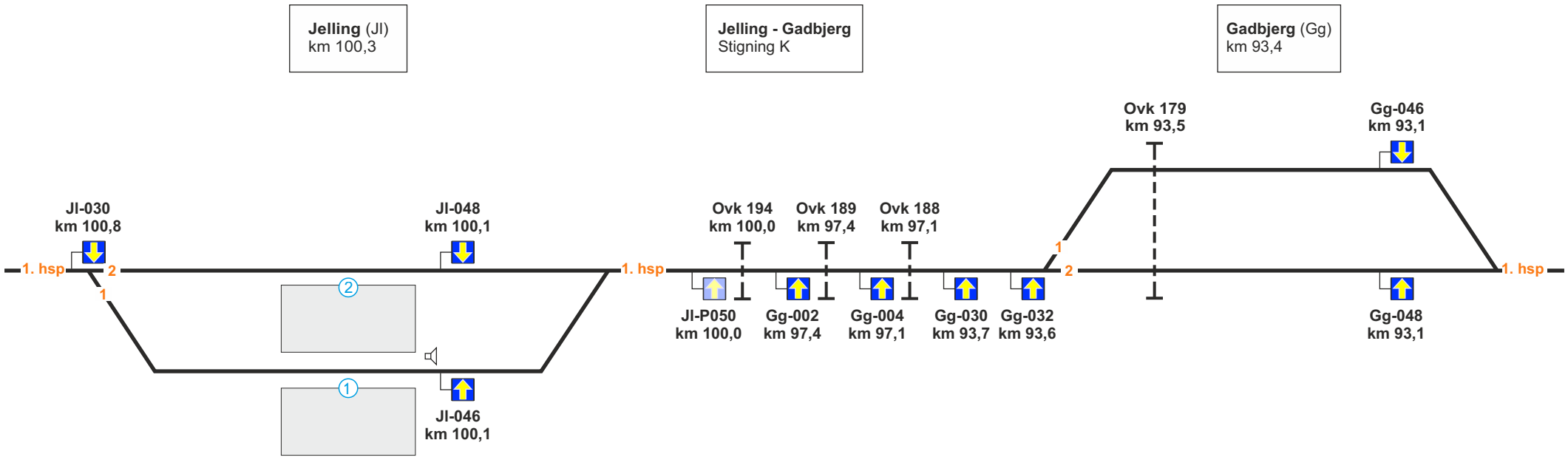

1. hsp Spor 2 1. hsp Spor 2 1. hsp

100 110

Fra Grejsdal 100,6

Hastighed spor 1
= 60 km/t

Hastighed spor 1: km 93,5 - 93,0 = 60 km/t
km 93,6 - 93,5 = 50 km/t

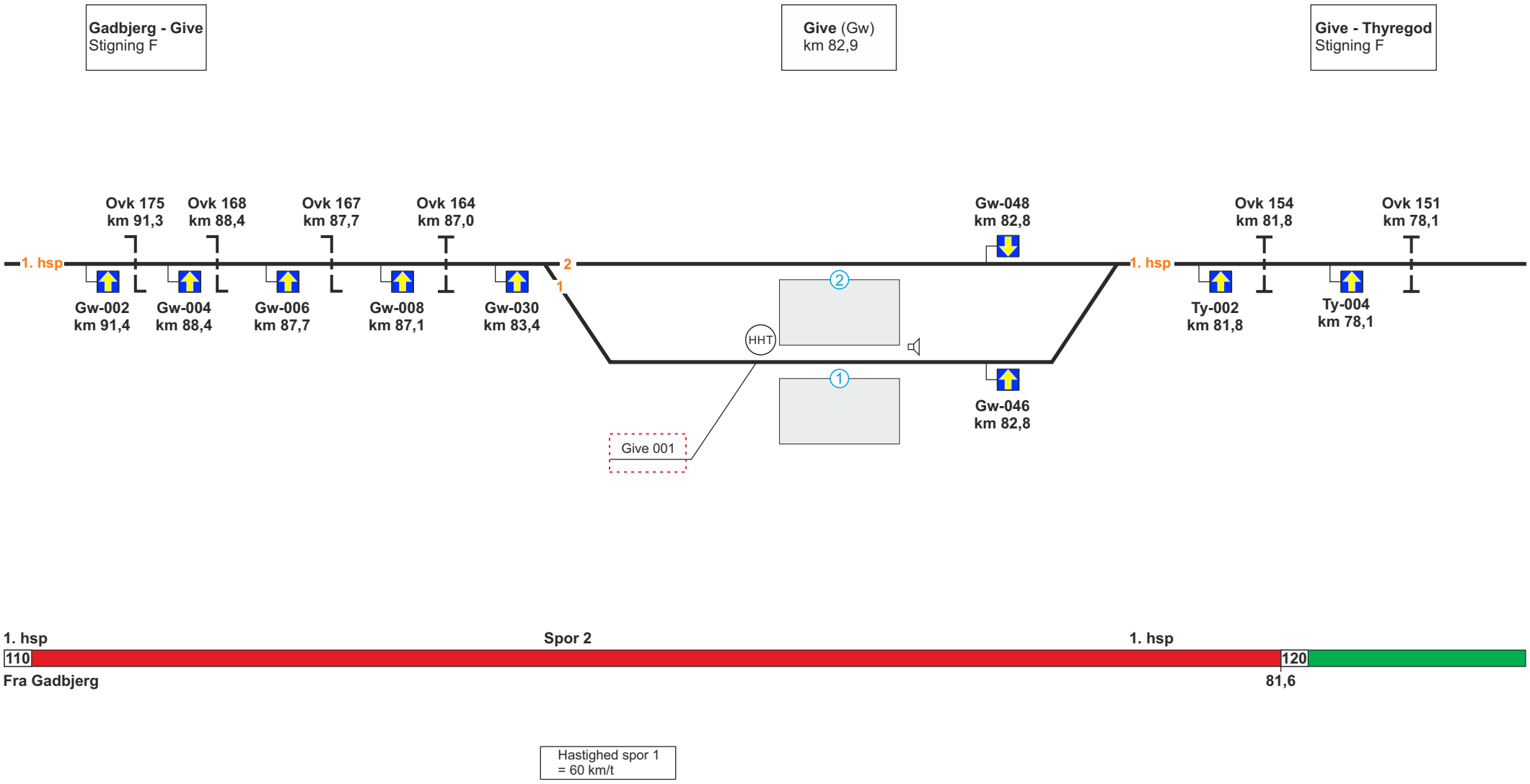
Gadbjerg - Give
Stigning F
Give (Gw)
km 82,9
Give - Thyregod
Stigning F
Ovk 175
km 91,3
Ovk 168
km 88,4
Ovk 167
km 87,7
Ovk 164
km 87,0
Gw-048
km 82,8
Ovk 154
km 81,8
Ovk 151
km 78,1
1. hsp
2
1
1. hsp
Gw-002
km 91,4
Gw-004
km 88,4
Gw-006
km 87,7
Gw-008
km 87,1
Gw-030
km 83,4
HHT
Ty-002
km 81,8
Ty-004
km 78,1
Gw-046
km 82,8
Give 001
1. hsp
Spor 2
1. hsp
110
120
Fra Gadbjerg
81,6
Hastighed spor 1
= 60 km/t

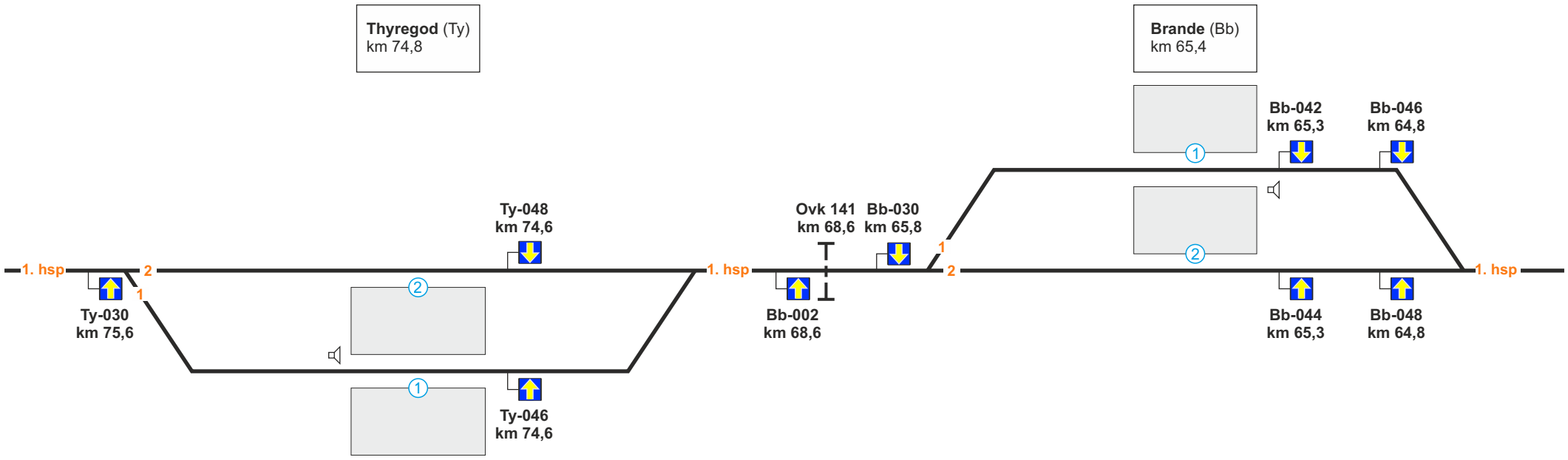



Hastighed spor 1
= 60 km/t

Hastighed spor 1
= 60 km/t

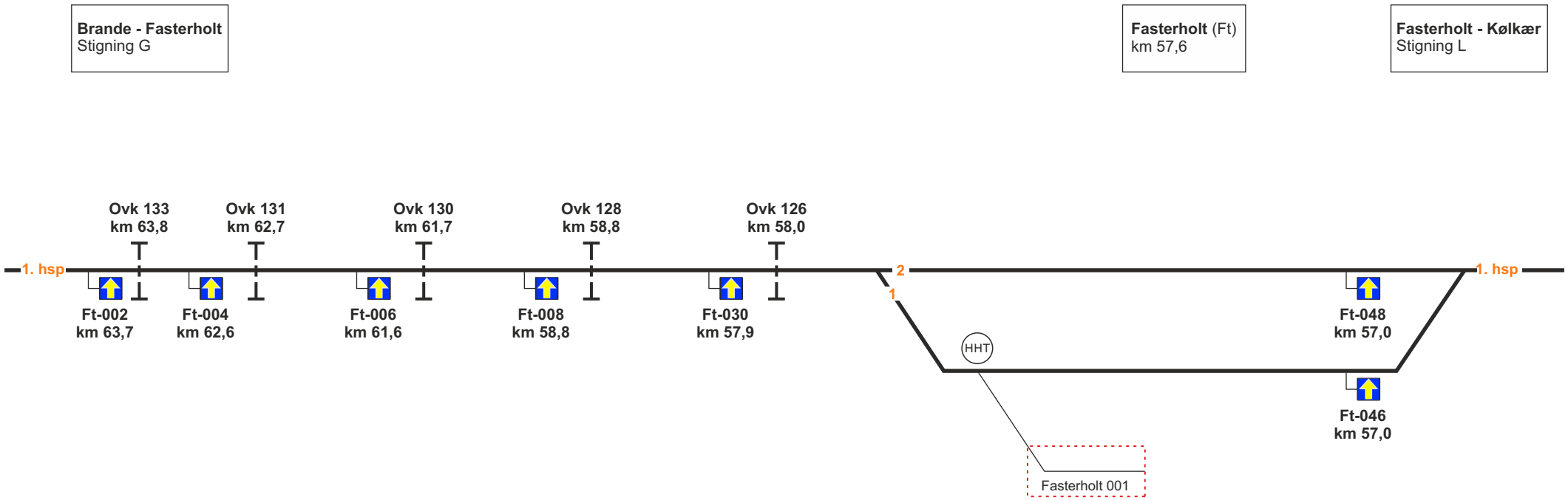



Hastighed spor 1
= 60 km/t

Kølkær - Herning
Stigning L

Kølkær (Ke)
km 51,2

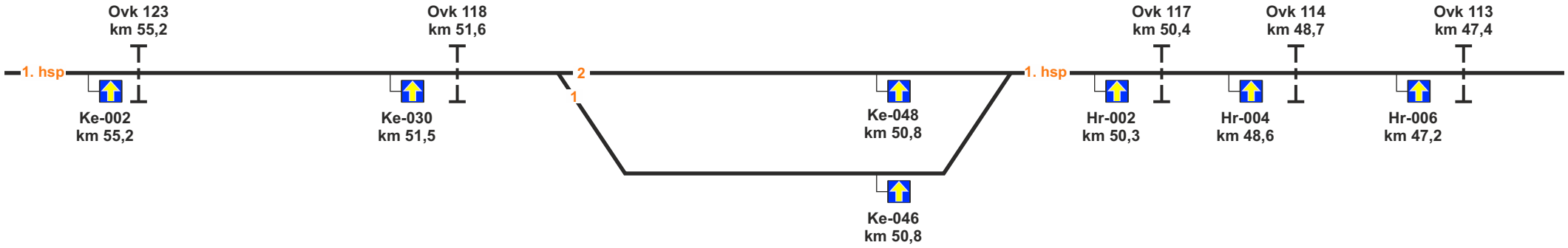

1. hsp — Spor 2 — 1. hsp

120

Fra Fasterholt

Hastighed spor 1
= 60 km/t

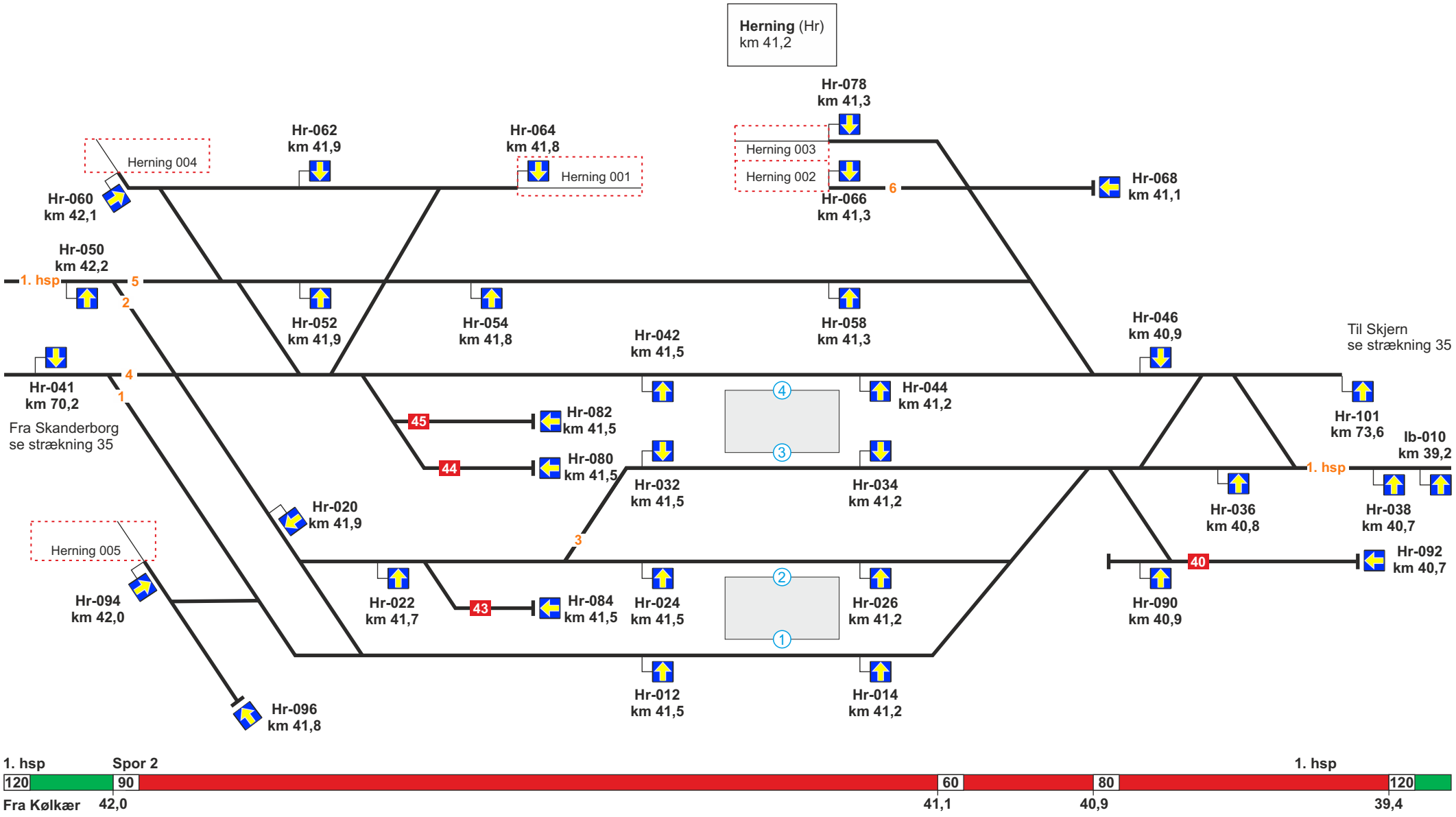
Herning (Hr)
km 41,2
Hr-078
km 41,3
Herning 003
Herning 002
Hr-066
km 41,3
6
Hr-068
km 41,1
Hr-062
km 41,9
Hr-064
km 41,8
Herning 001
Herning 004
Hr-060
km 42,1
Hr-050
km 42,2
1. hsp
5
2
Hr-052
km 41,9
Hr-054
km 41,8
Hr-058
km 41,3
Hr-046
km 40,9
Til Skjern
se strækning 35
Hr-042
km 41,5
Hr-041
km 70,2
4
1
Fra Skanderborg
se strækning 35
Hr-044
km 41,2
Hr-101
km 73,6
Ib-010
km 39,2
45
Hr-082
km 41,5
44
Hr-080
km 41,5
Hr-032
km 41,5
Hr-034
km 41,2
1. hsp
Hr-036
km 40,8
Hr-038
km 40,7
Hr-020
km 41,9
3
Herning 005
Hr-094
km 42,0
Hr-022
km 41,7
43
Hr-084
km 41,5
Hr-024
km 41,5
Hr-026
km 41,2
40
Hr-092
km 40,7
Hr-090
km 40,9
Hr-012
km 41,5
Hr-014
km 41,2
Hr-096
km 41,8
1. hsp
Spor 2
120
90
60
80
120
1. hsp
Fra Kølkær
42,0
41,1
40,9
39,4
Hastighed spor 1
= 40 km/t
Hastighed spor 3
= 70 km/t
Hastighed spor 4
= 60 km/t
Hastighed spor 5
= 60 km/t

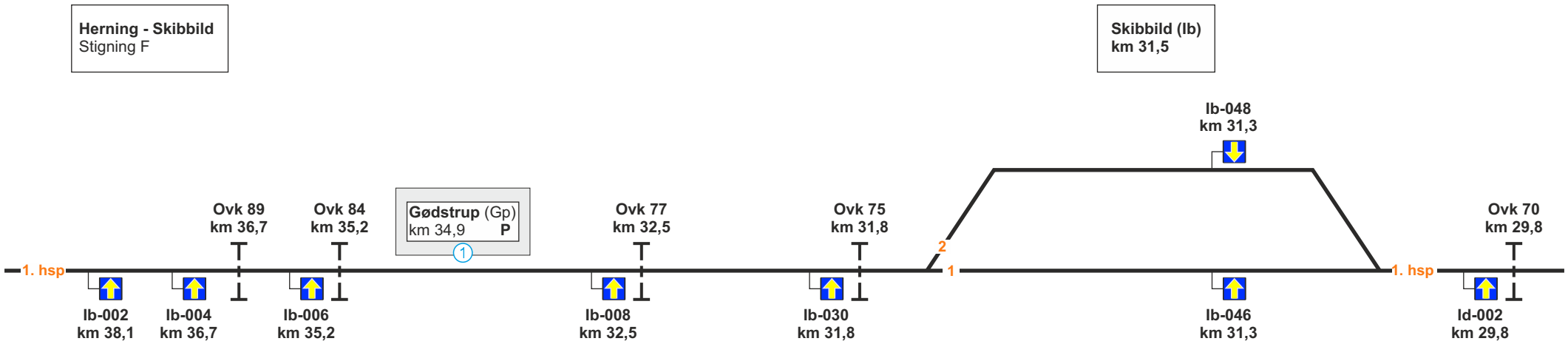



Hastighed spor 2
= 40 km/t

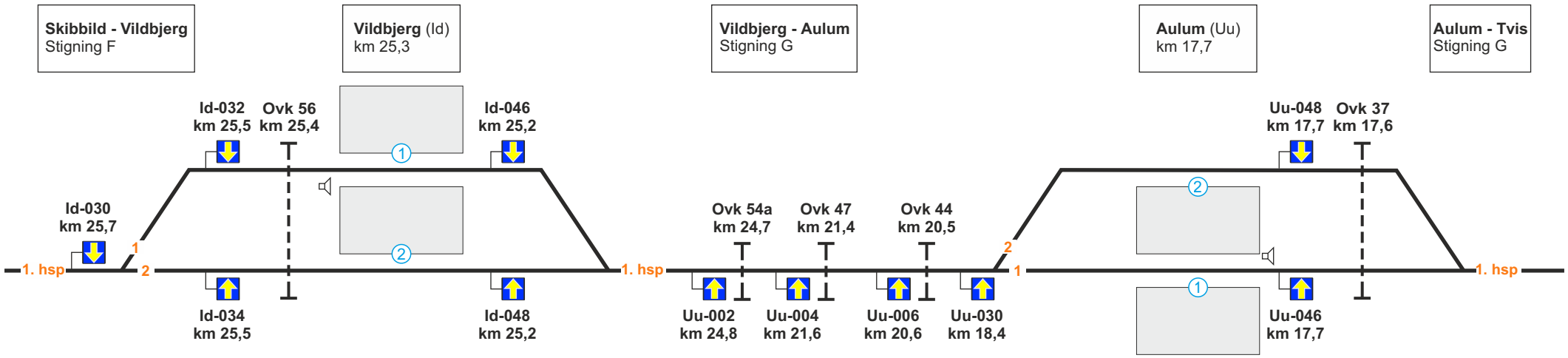



Hastighed spor 1: km 25,6 - 25,5 = 50 km/t
km 25,5 - 25,1 = 60 km/t

Hastighed spor 2
= 60 km/t

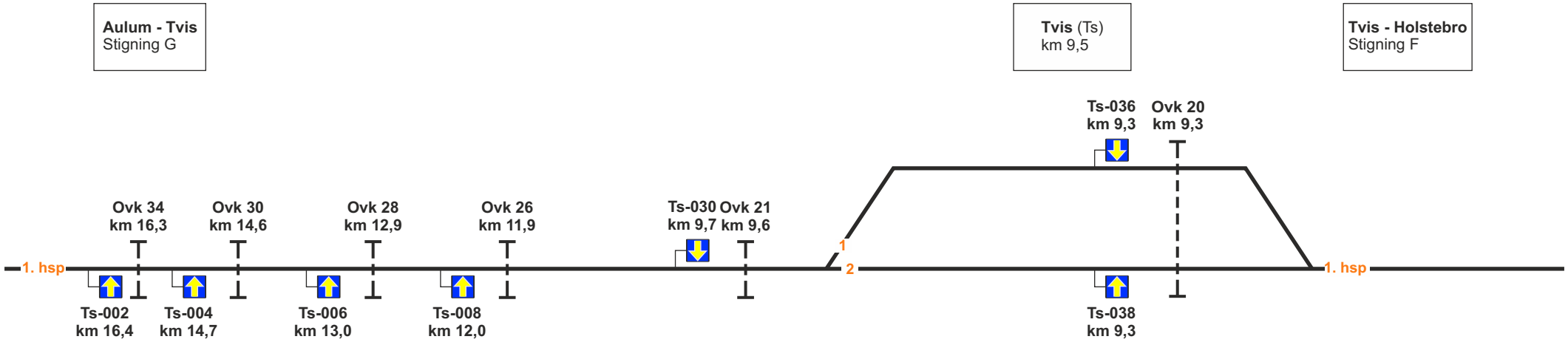



Hastighed spor 1
= 60 km/t

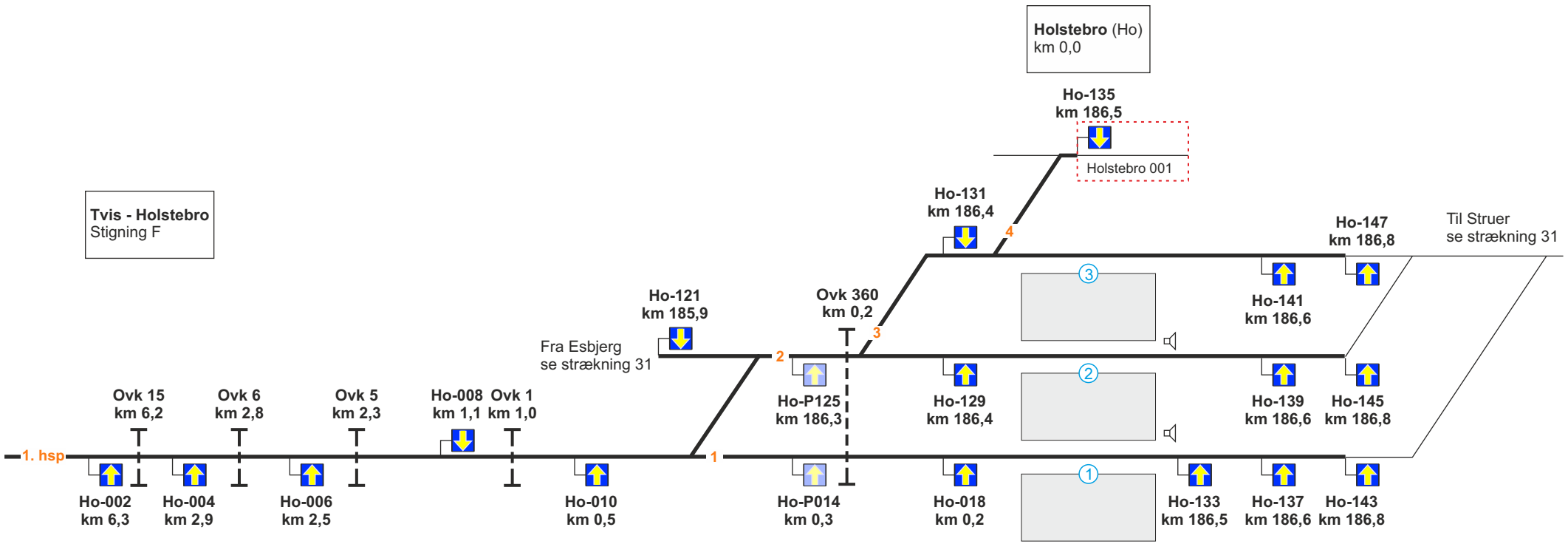



Hastighed spor 2	Hastighed spor 3	Hastighed spor 4
= 40 km/t	= 40 km/t	= 40 km/t

34. Struer - Thisted

Strækningshastighed for tog:

Delstrækning	Strækningshastighed (km/t)
Struer - Thisted	75

Telefonoplysninger:

Delstrækning	Telefonnummer
Struer	81 99 11 47
(Struer) - Thisted	81 99 10 34
Oddesundbroen	97 87 50 55 eller 96 91 70 25

RBC oplysninger:

RBC ID: Struer - Thisted	5636103
RBC telefonnummer: Struer - Thisted	56 68 68 07

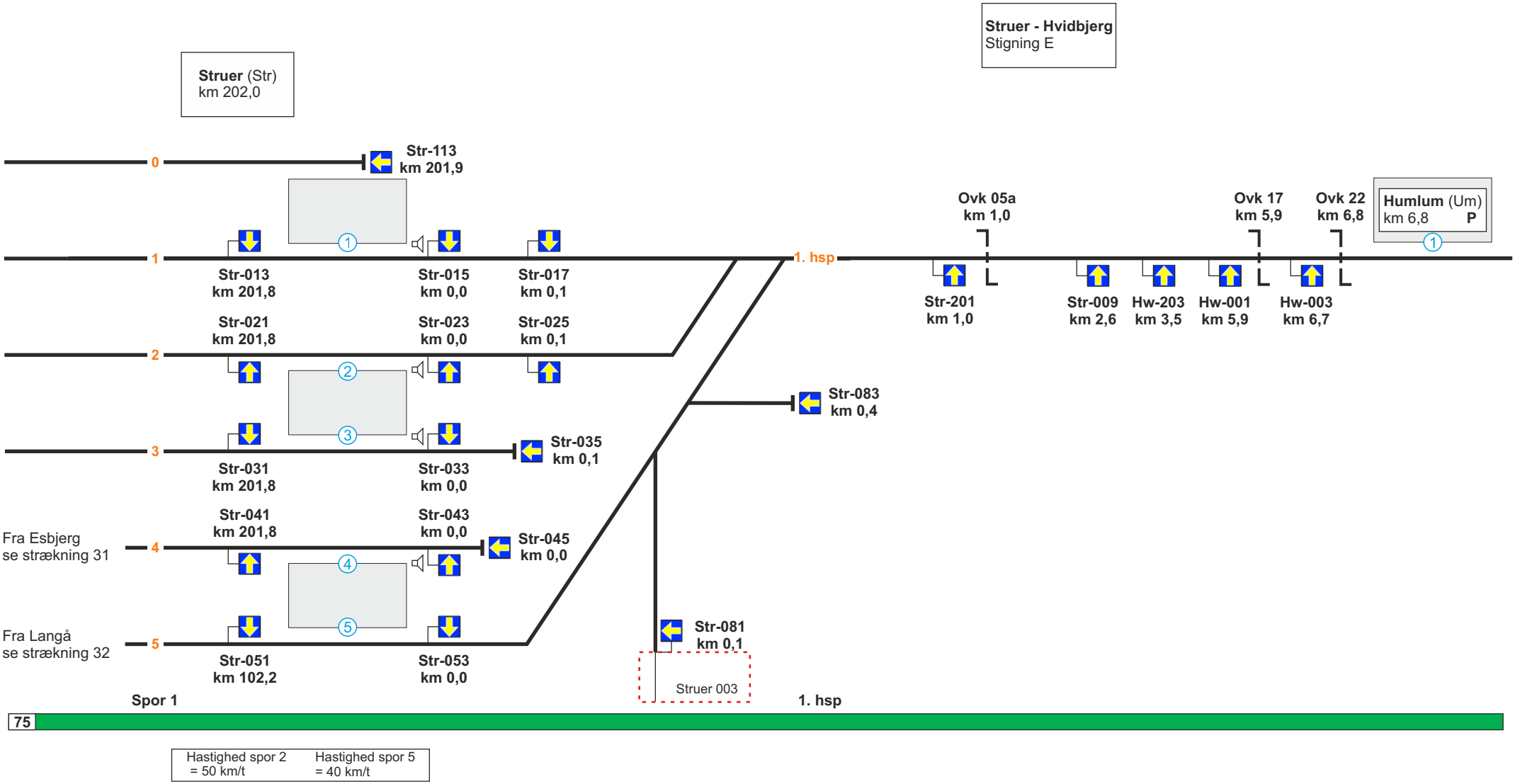
Struer (Str)
km 202,0
Struer - Hvidbjerg
Stigning E
0
1
2
3
4
5
Str-113
km 201,9
Str-013
km 201,8
Str-015
km 0,0
Str-017
km 0,1
Str-021
km 201,8
Str-023
km 0,0
Str-025
km 0,1
Str-031
km 201,8
Str-033
km 0,0
Str-035
km 0,1
Str-041
km 201,8
Str-043
km 0,0
Str-045
km 0,0
Str-051
km 102,2
Str-053
km 0,0
Fra Esbjerg
se strækning 31
Fra Langå
se strækning 32
1. hsp
Str-083
km 0,4
Str-081
km 0,1
Struer 003
Ovk 05a
km 1,0
Str-201
km 1,0
Str-009
km 2,6
Hw-203
km 3,5
Ovk 17
km 5,9
Hw-001
km 5,9
Ovk 22
km 6,8
Hw-003
km 6,7
Humlum (Um)
km 6,8
P
Spor 1
1. hsp
75
Hastighed spor 2
= 50 km/t
Hastighed spor 5
= 40 km/t

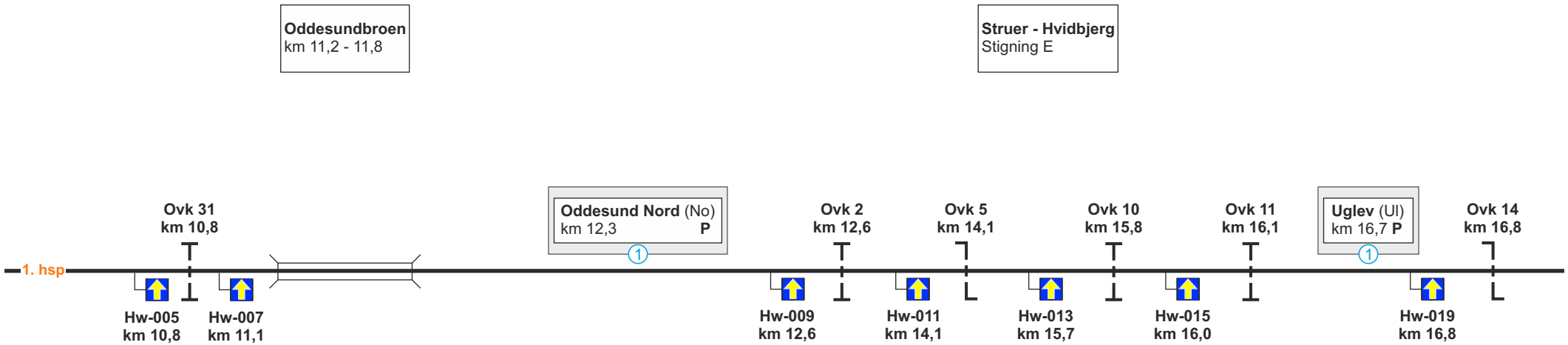

1. hsp

75

Fra Struer

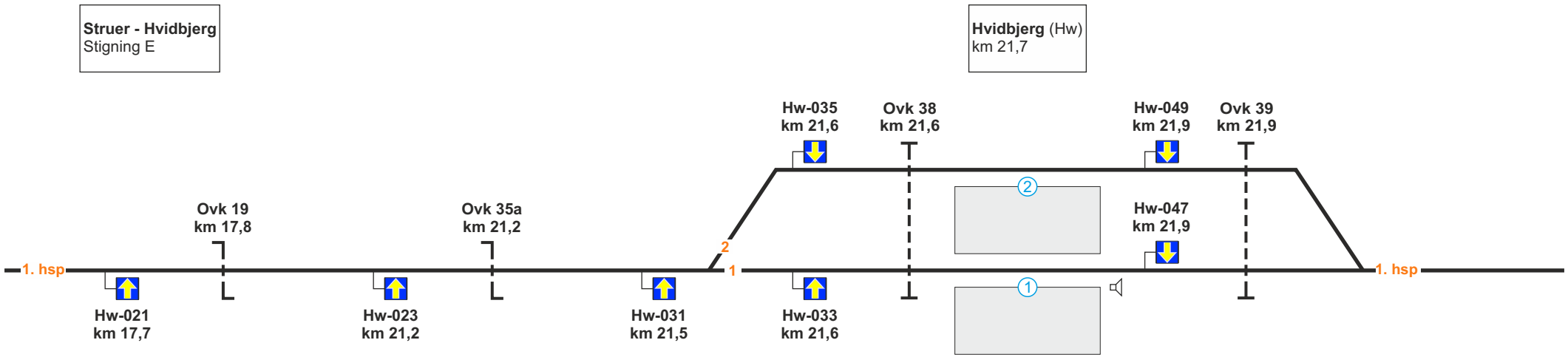

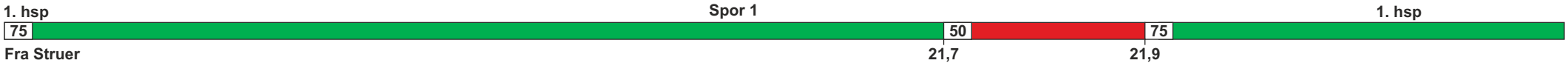

Hastighed spor 2
= 50 km/t

Hvidbjerg - Hurup Thy
Stigning E

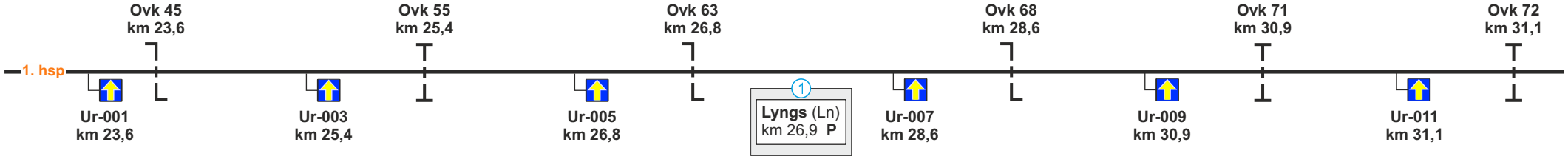

1. hsp

75

Fra Hvidbjerg

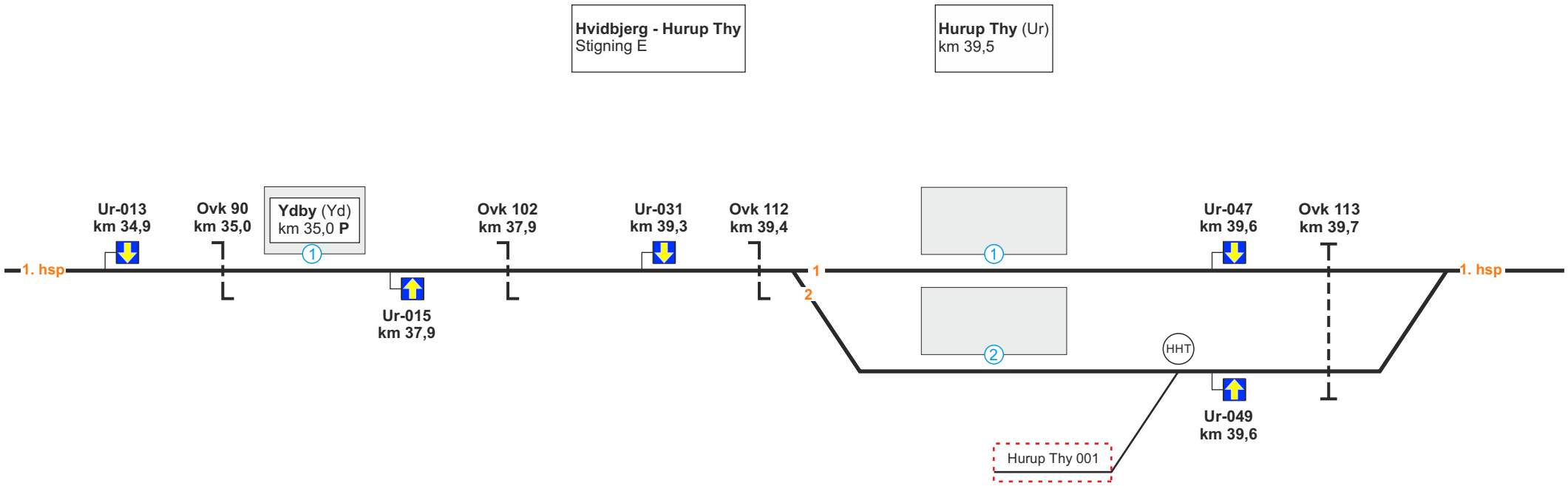



Hastighed spor 2:	km 39,4 - 39,5 = 40 km/t
	km 39,5 - 39,8 = 50 km/t

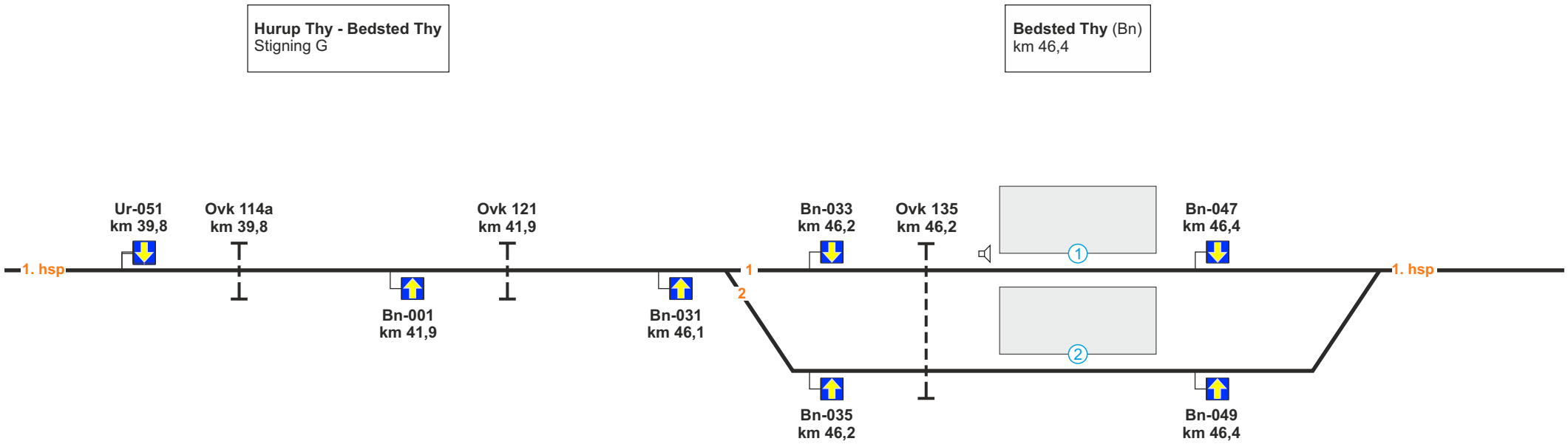

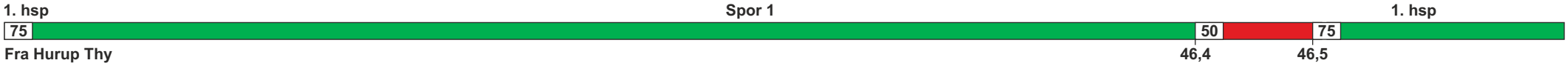

Hastighed spor 2
= 50 km/t

Bedsted Thy - Snedsted
Stigning F

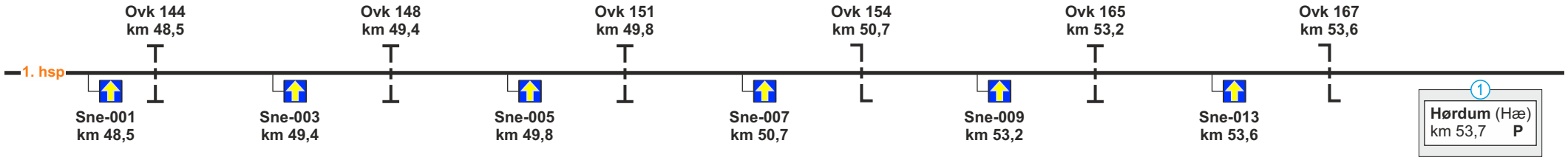

1. hsp
75
Fra Bedsted Thy

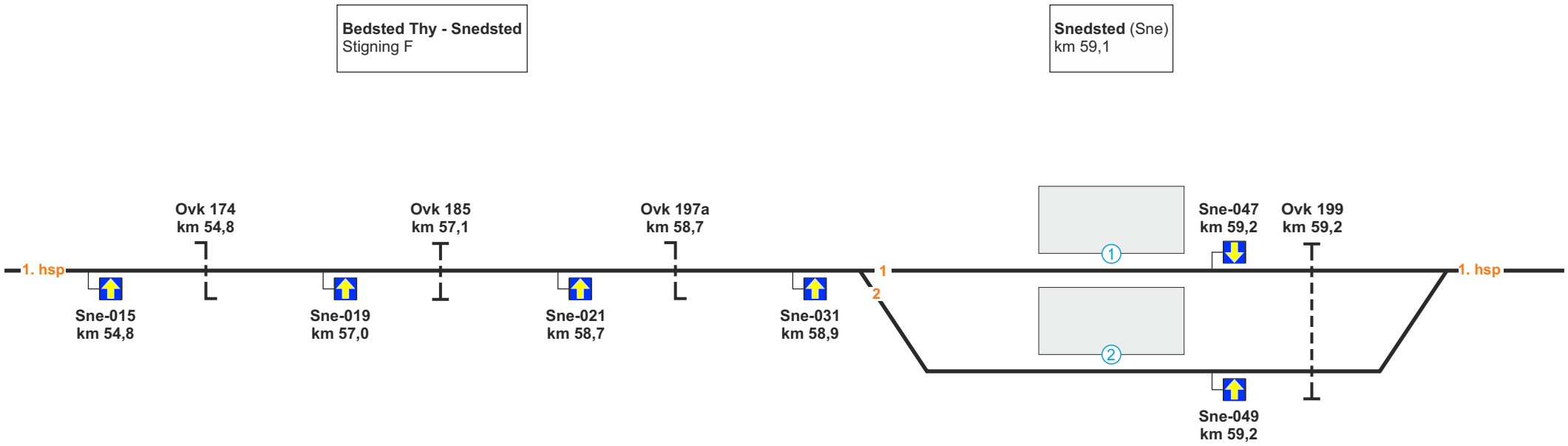



Hastighed spor 2
= 50 km/t

Snedsted - Thisted
Stigning E

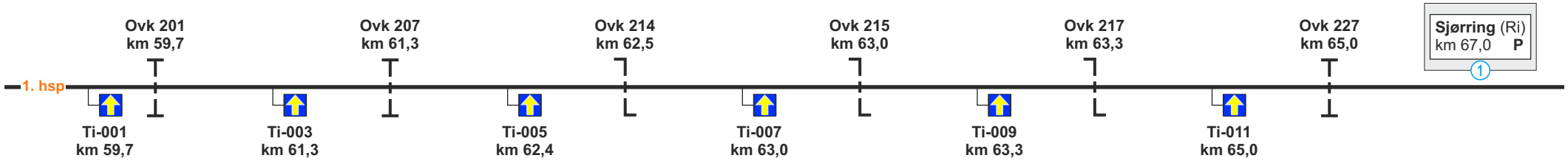

1. hsp
75
Fra Snedsted

Snedsted - Thisted
Stigning E

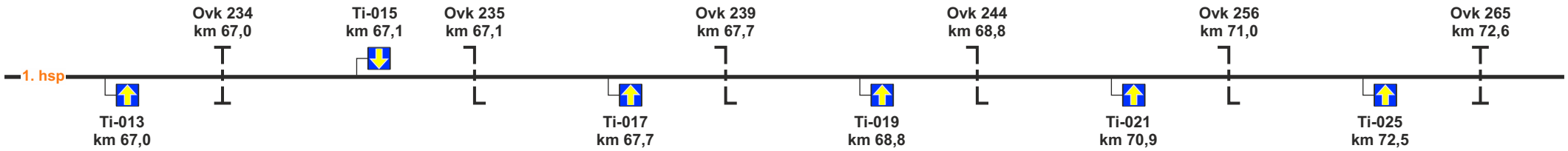

1. hsp

75

Fra Snedsted

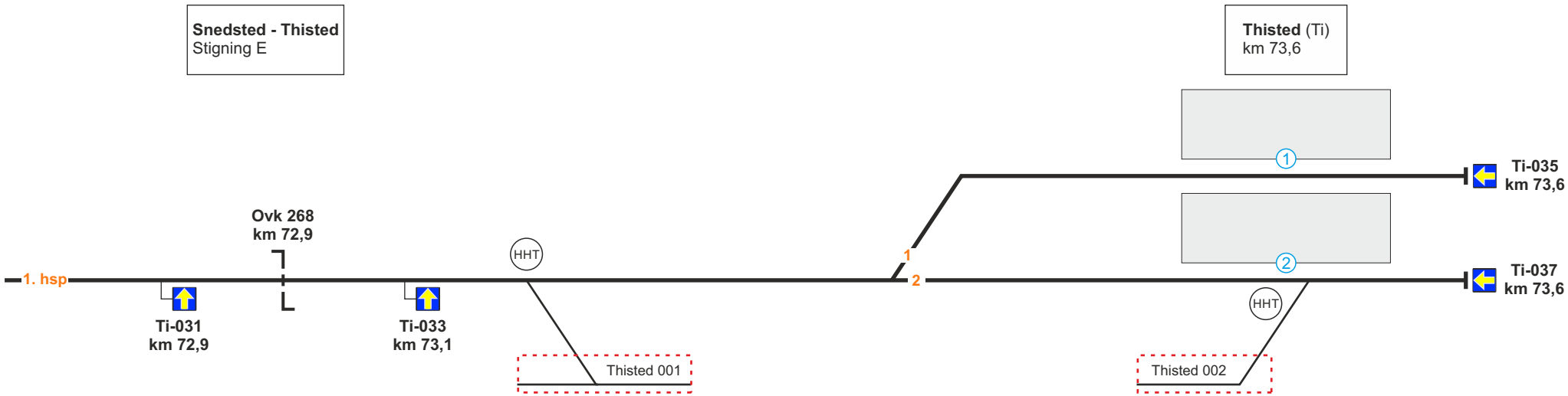



Hastighed spor 1:	km 73,3 - 73,4 = 50 km/t
	km 73,4 - 73,6 = 40 km/t

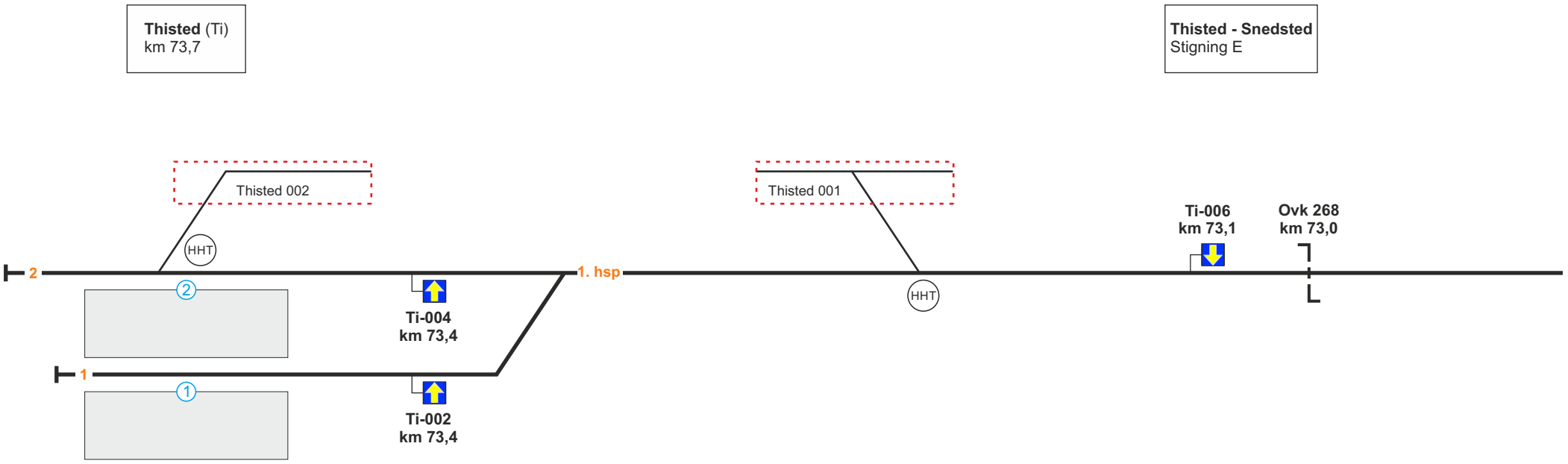



Hastighed spor 1:	km 73,6 - 73,4 = 40 km/t km 73,4 - 73,3 = 50 km/t

Thisted - Snedsted
Stigning E

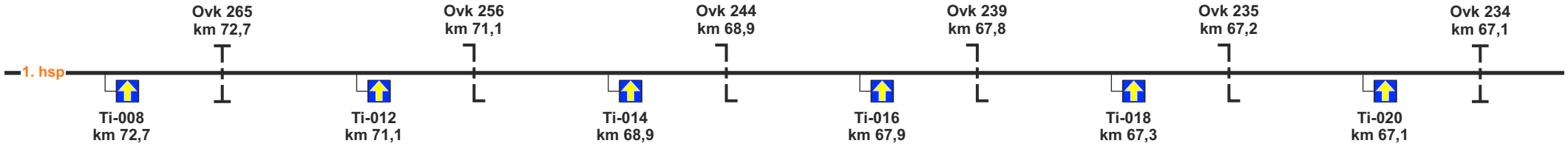

1. hsp
75
Fra Thisted

Thisted - Snedsted
Stigning E

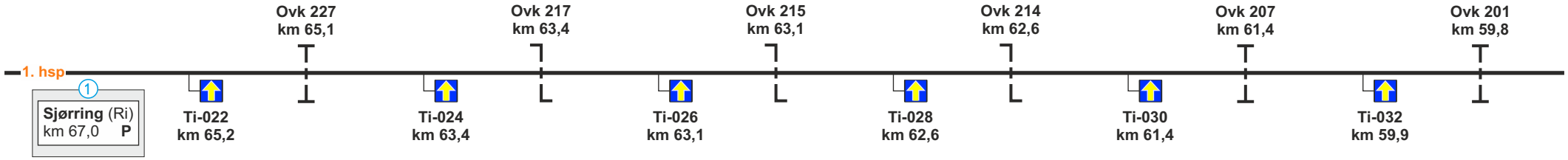

1. hsp
75
Fra Thisted

Snedsted (Sne)
km 59,2

Snedsted - Bedsted Thy
Stigning E

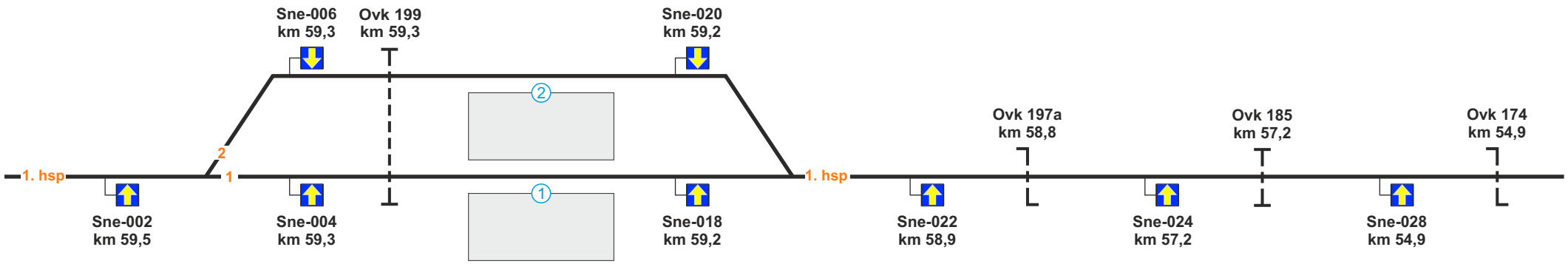

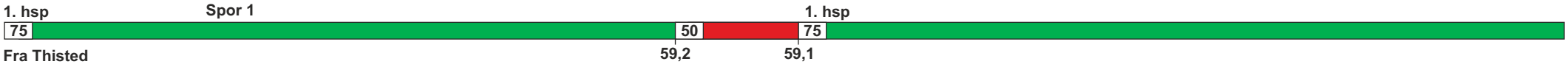

Hastighed spor 2
= 50 km/t

Snedsted - Bedsted Thy
Stigning E

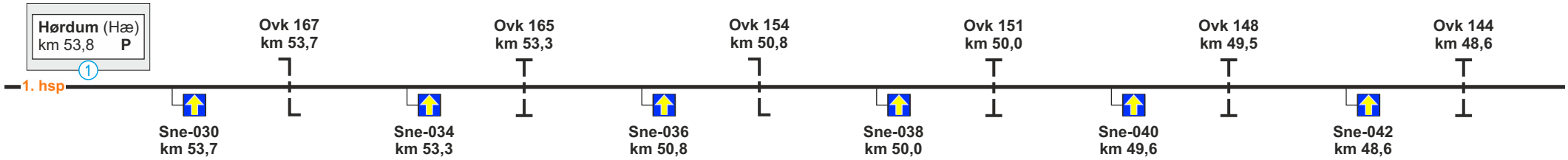

1. hsp
75
Fra Snedsted

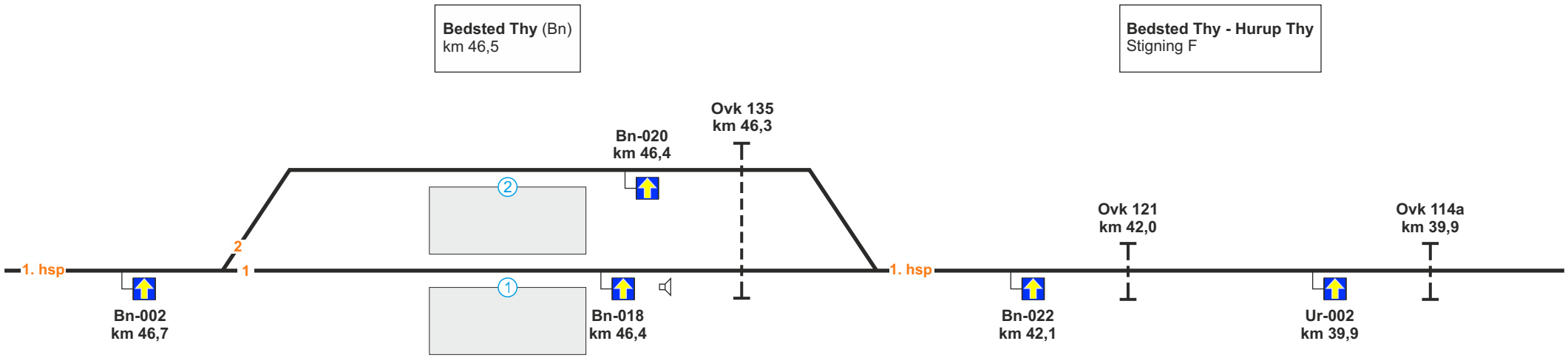



Hastighed spor 2
= 50 km/t

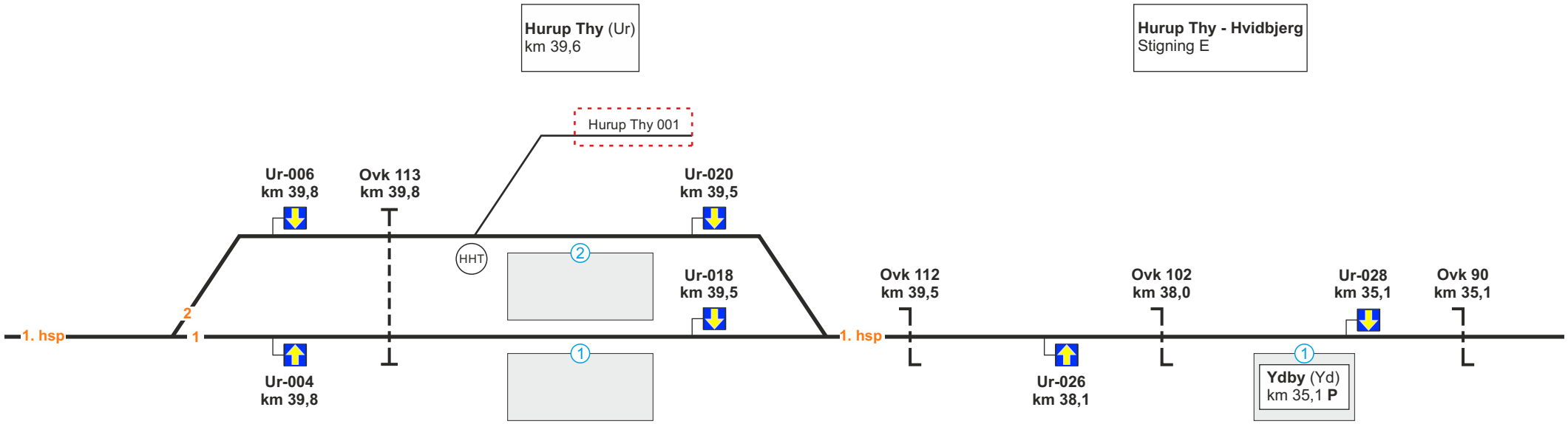



Hastighed spor 2:	km 39,8 - 39,5 = 50 km/t km 39,5 - 39,4 = 40 km/t

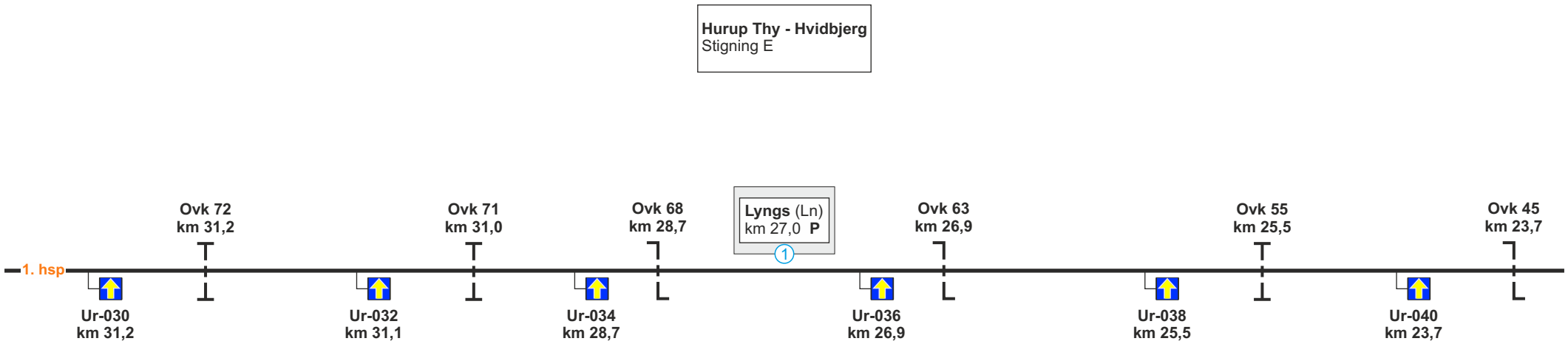

1. hsp

75

Fra Hurup Thy

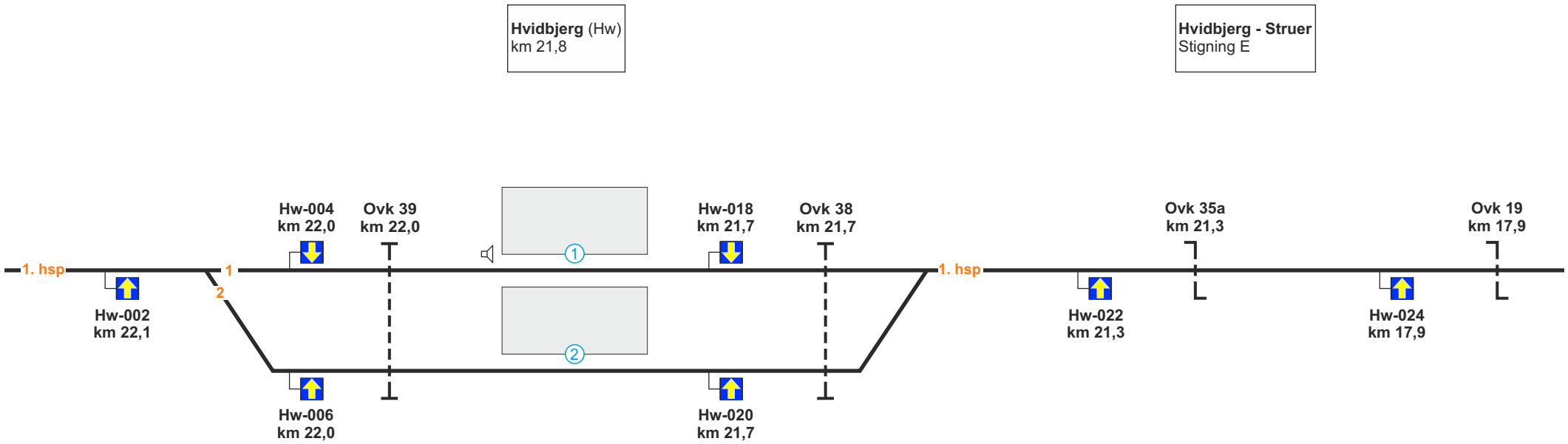



Hastighed spor 2
= 50 km/t

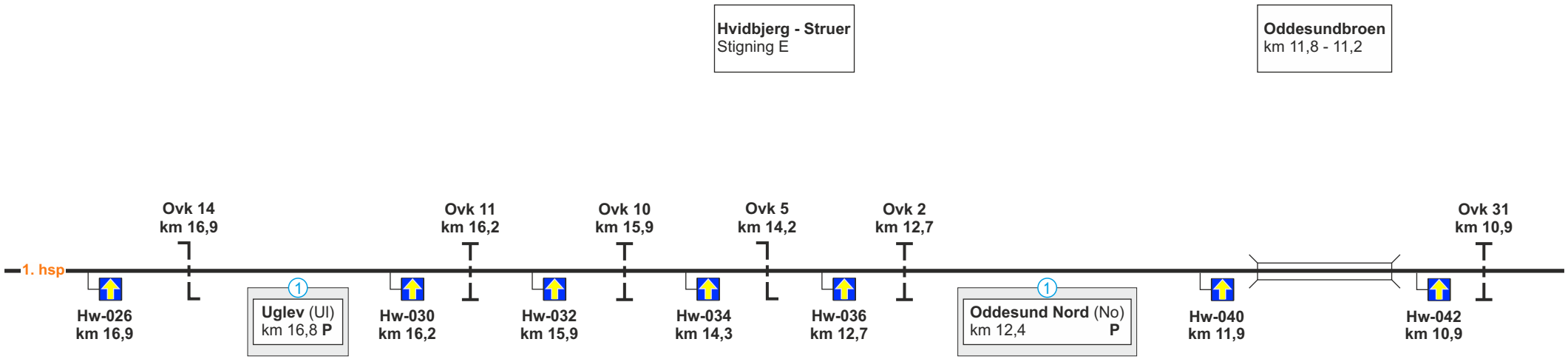

1. hsp

75

Fra Hvidbjerg

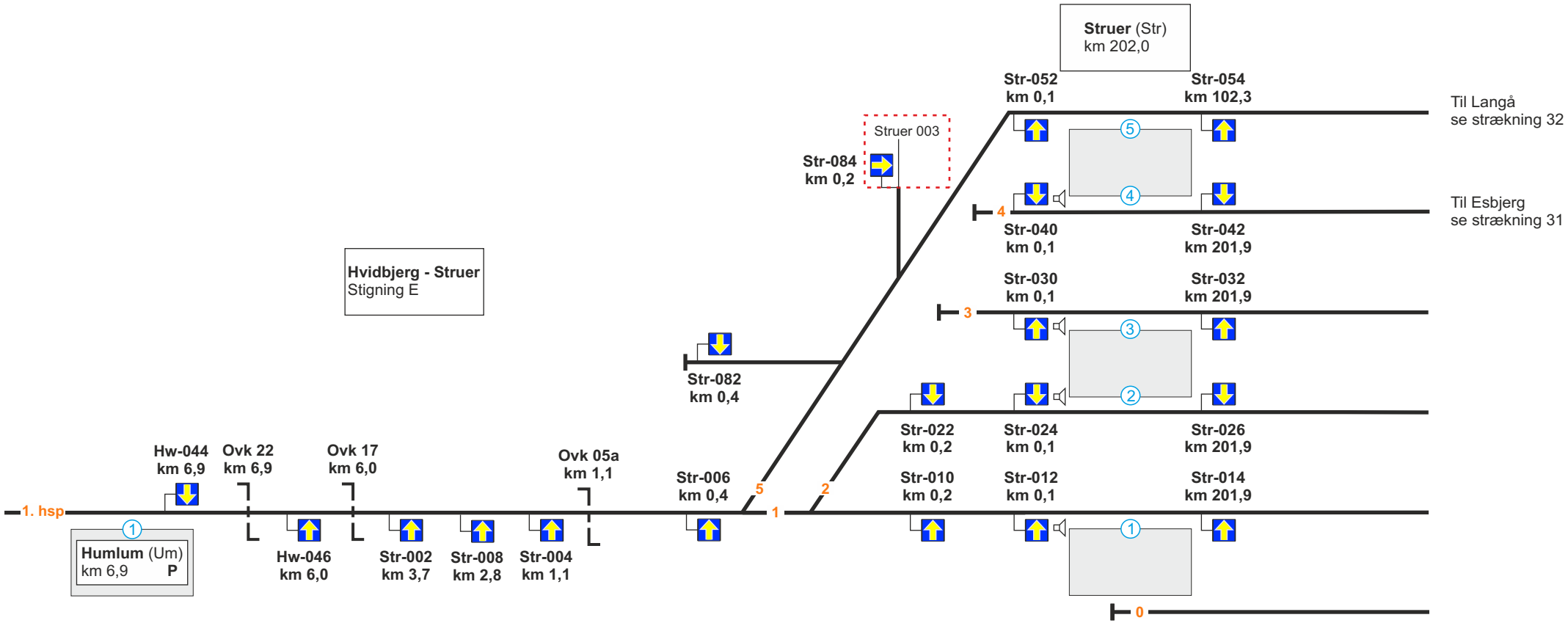

1. hsp — Spor 1

75

Fra Hvidbjerg

Hastighed spor 5	Hastighed spor 2
= 40 km/t	= 50 km/t

35. Skanderborg - Skjern

Strækningshastighed for tog:

Delstrækning	Strækningshastighed (km/t)
Skanderborg - Skjern	120

Telefonoplysninger:

Delstrækning	Telefonnummer
Skanderborg	81 99 11 56
(Skanderborg) - (Herning)	81 99 11 55
Herning	81 99 11 37
(Herning) - (Skjern)	81 99 11 54
Skjern	81 99 11 53

RBC oplysninger:

RBC ID: Skanderborg	5636097
RBC telefonnnummer: Skanderborg	56 68 68 01
RBC ID: (Skanderborg) - Skjern	5636102
RBC telefonnnummer: (Skanderborg) - Skjern	56 68 68 06

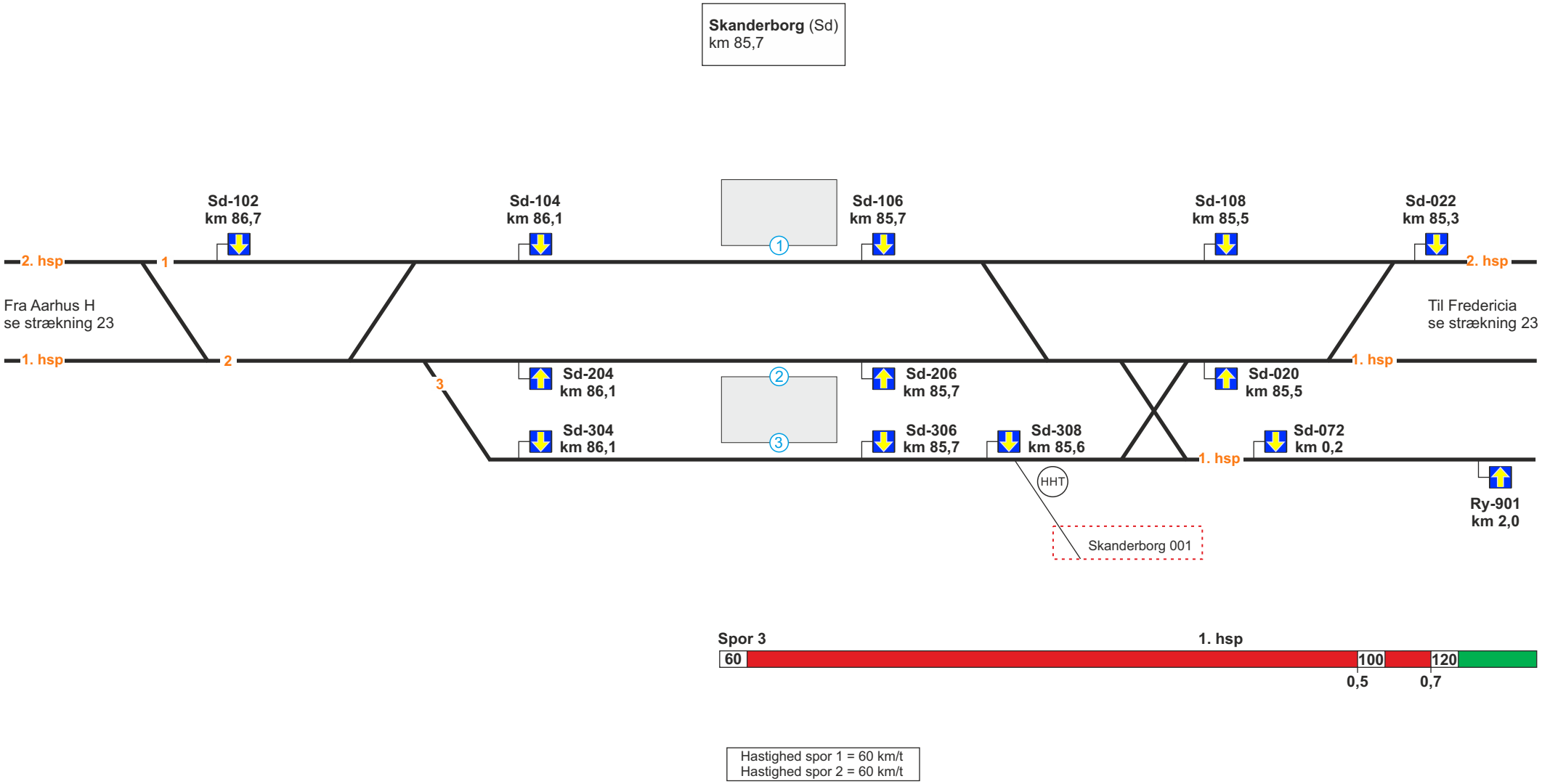
Skanderborg (Sd)
km 85,7
Sd-102
km 86,7
Sd-104
km 86,1
Sd-106
km 85,7
Sd-108
km 85,5
Sd-022
km 85,3
2. hsp
1
1. hsp
2
3
Fra Aarhus H
se strækning 23
Til Fredericia
se strækning 23
Sd-204
km 86,1
Sd-304
km 86,1
Sd-206
km 85,7
Sd-306
km 85,7
Sd-308
km 85,6
Sd-020
km 85,5
Sd-072
km 0,2
HHT
Skanderborg 001
Ry-901
km 2,0
Spor 3
1. hsp
60
100
120
0,5
0,7
Hastighed spor 1 = 60 km/t
Hastighed spor 2 = 60 km/t

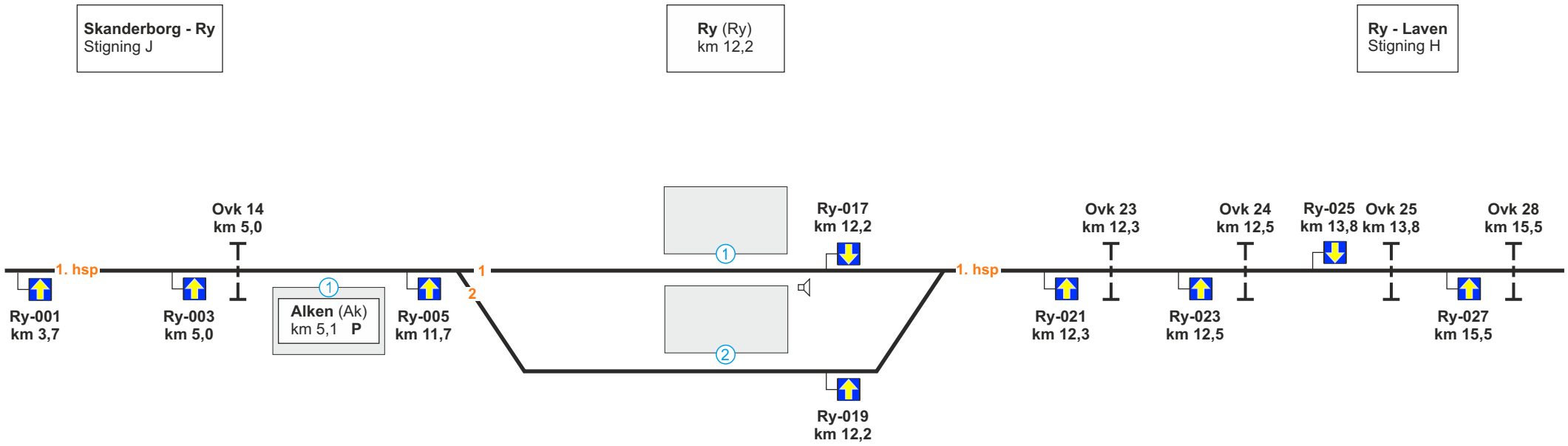



Hastighed spor 2
= 60 km/t

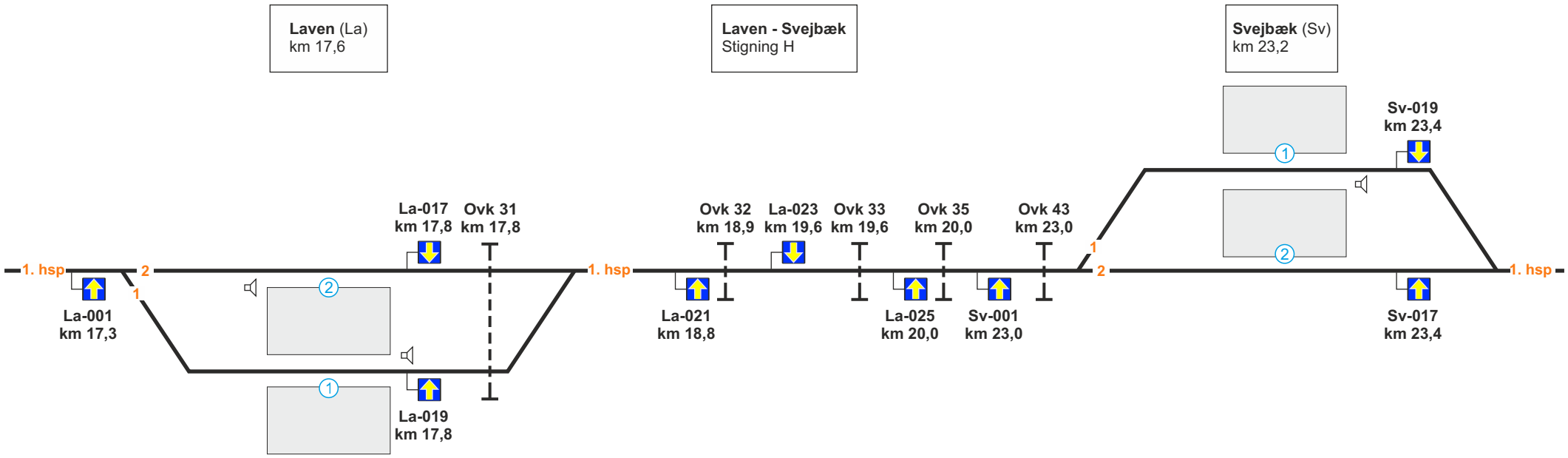

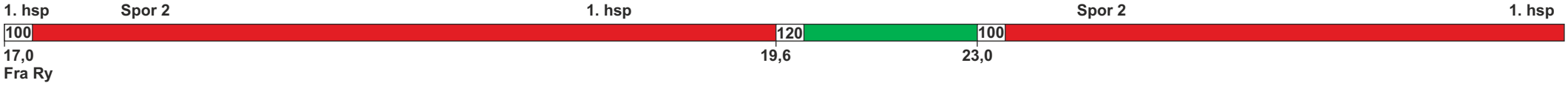

Hastighed spor 1
= 50 km/t

Hastighed spor 1
= 50 km/t

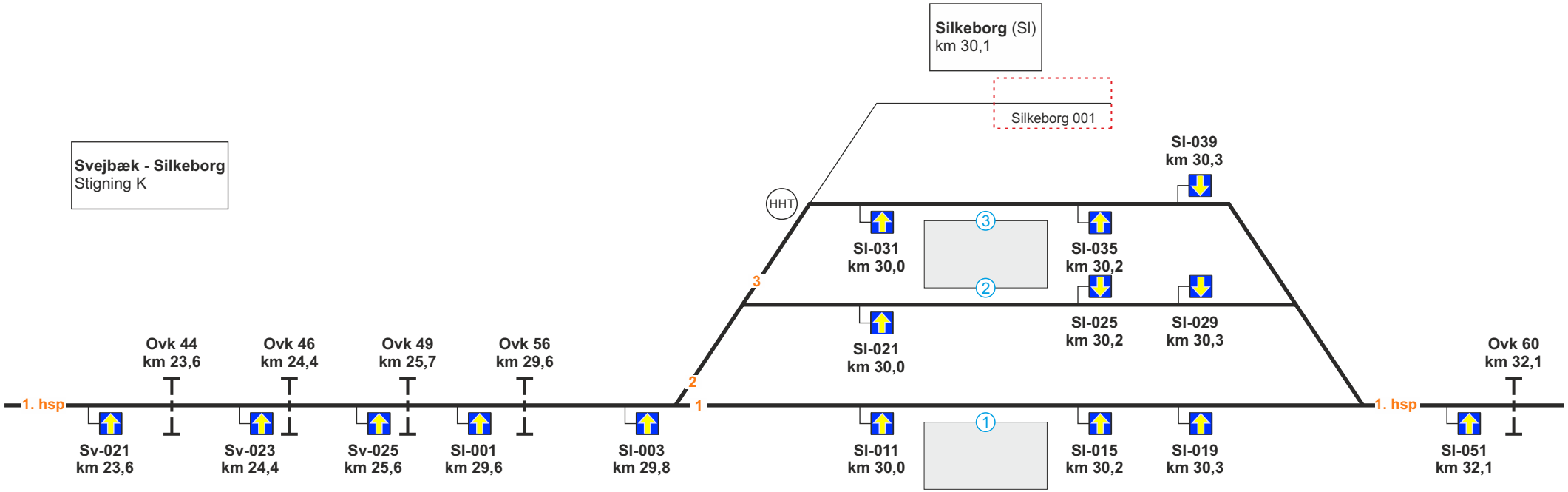



Hastighed spor 2:	Hastighed spor 3:
km 29,9 - 30,0 = 40 km/t	km 30,0 - 30,4 = 40 km/t
km 30,0 - 30,5 = 60 km/t	km 30,4 - 30,5 = 50 km/t

Silkeborg - Funder
Stigning G

Funder (Fu)
km 36,2

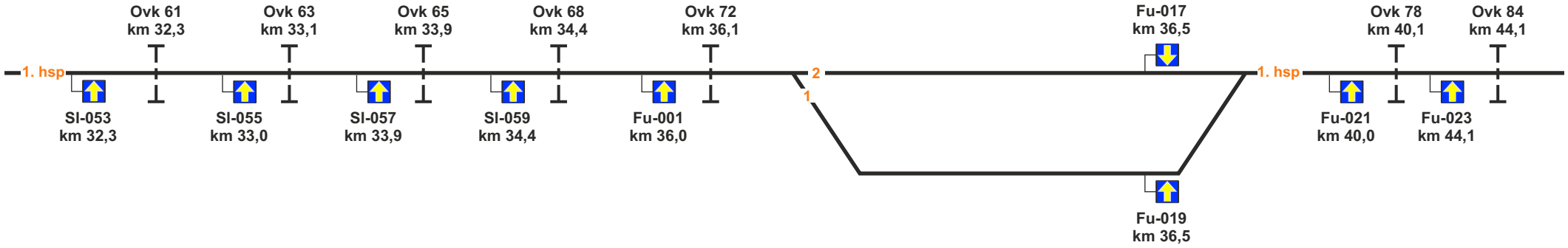

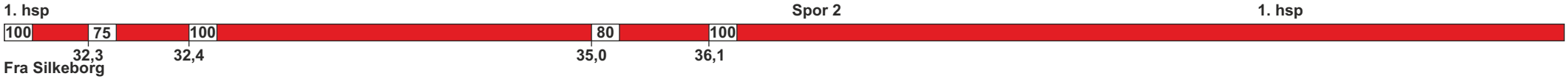

Hastighed spor 1
= 60 km/t

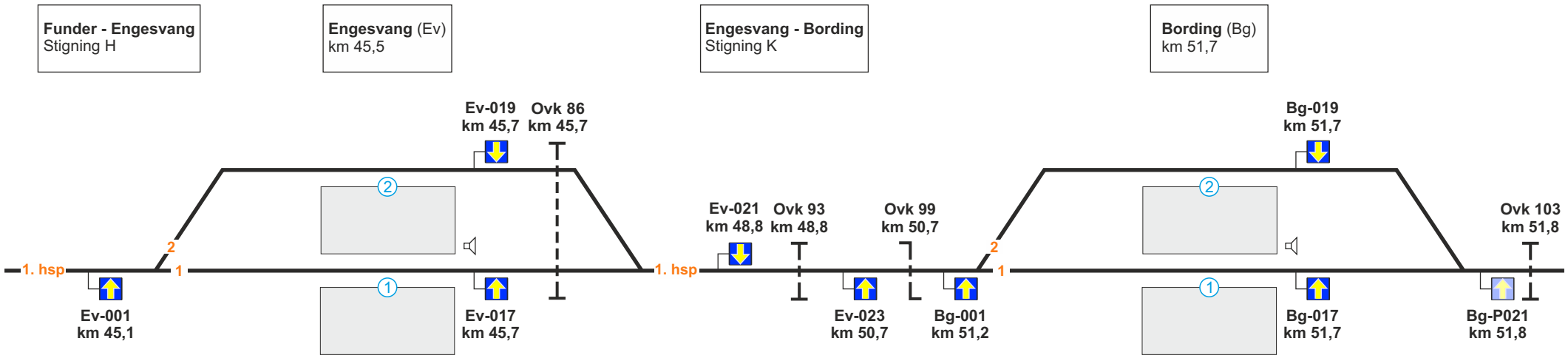



Hastighed spor 2
= 60 km/t

Hastighed spor 2
= 60 km/t

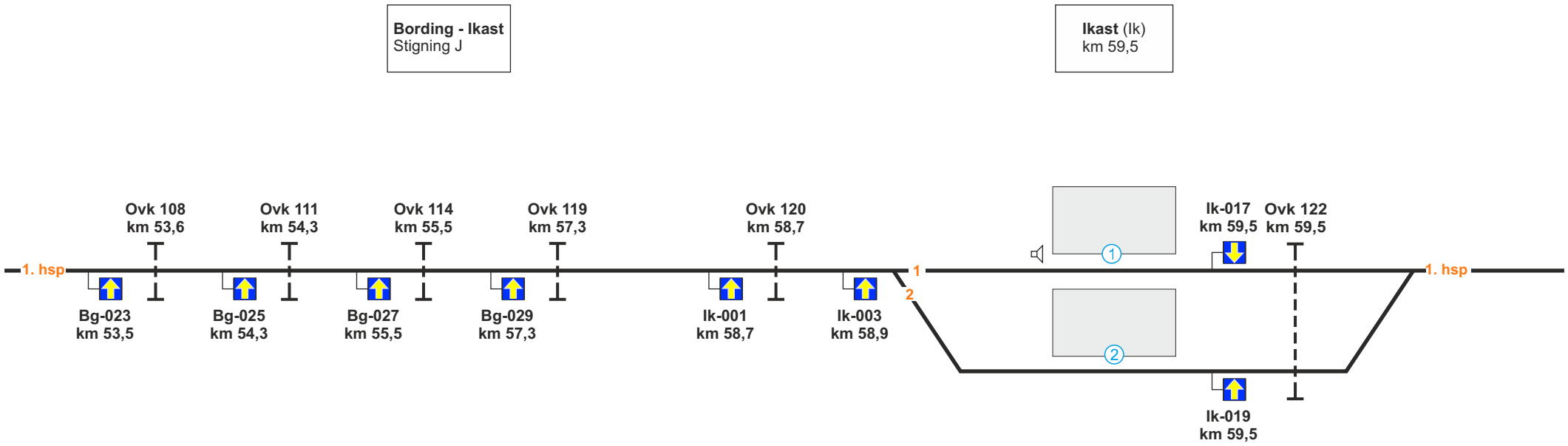

1. hsp — Spor 1 — 1. hsp

100

Fra Bording

Hastighed spor 2
= 60 km/t

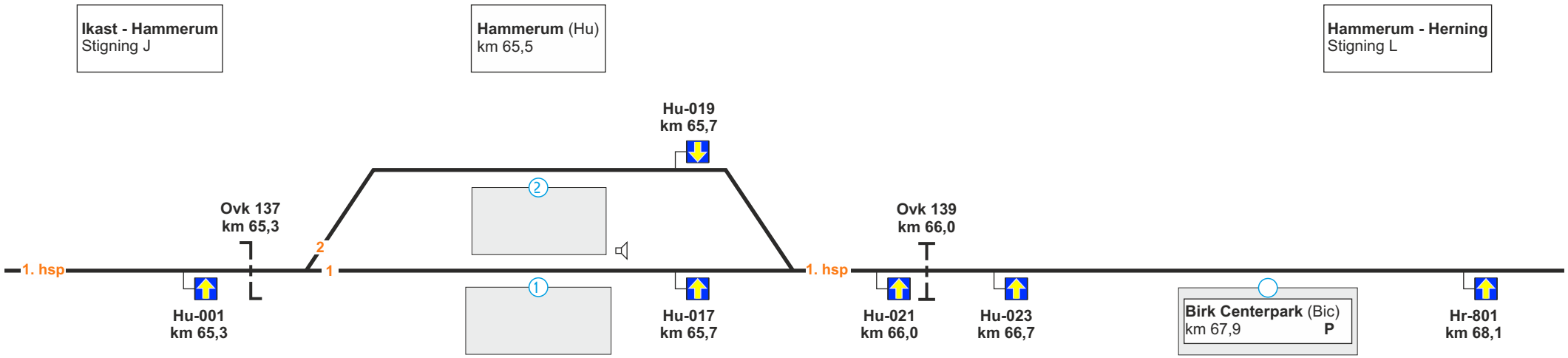

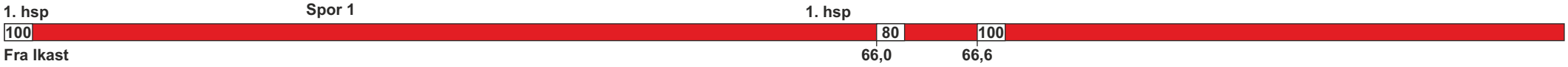

Hastighed spor 2
= 50 km/t

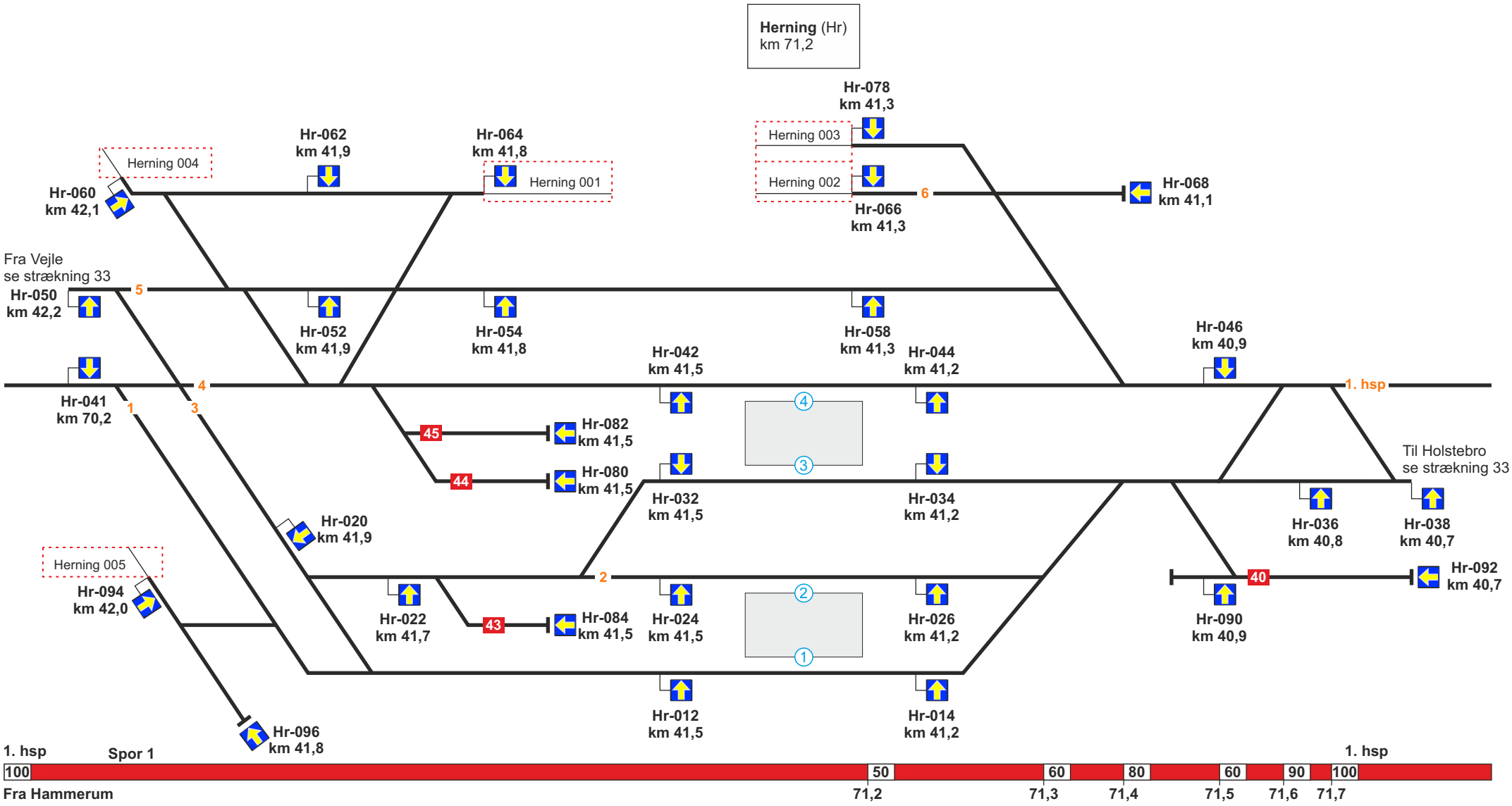

Hastighed spor 2	Hastighed spor 3	Hastighed spor 4	Hastighed spor 5
= 40 km/t	= 40 km/t	= 60 km/t	= 40 km/t

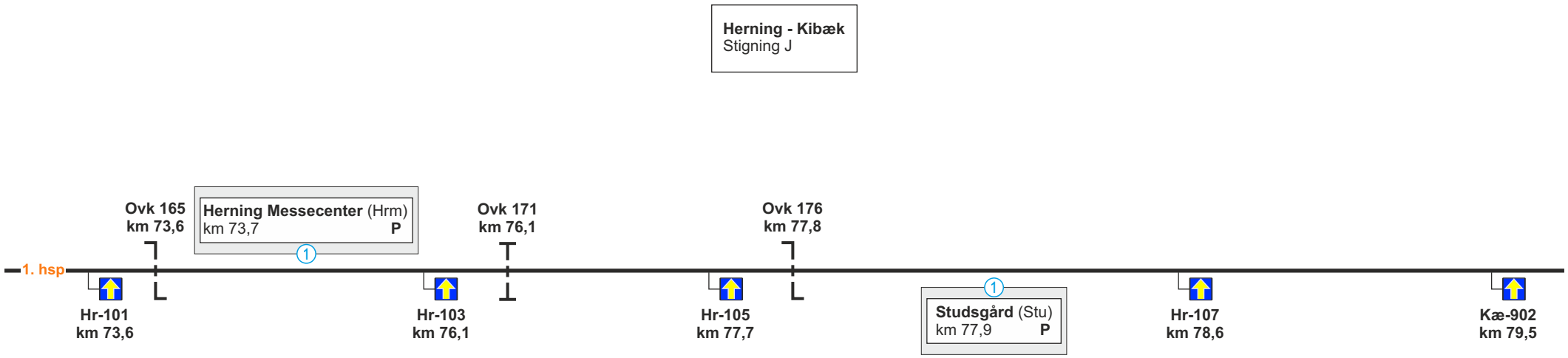

1. hsp

100

Fra Herning

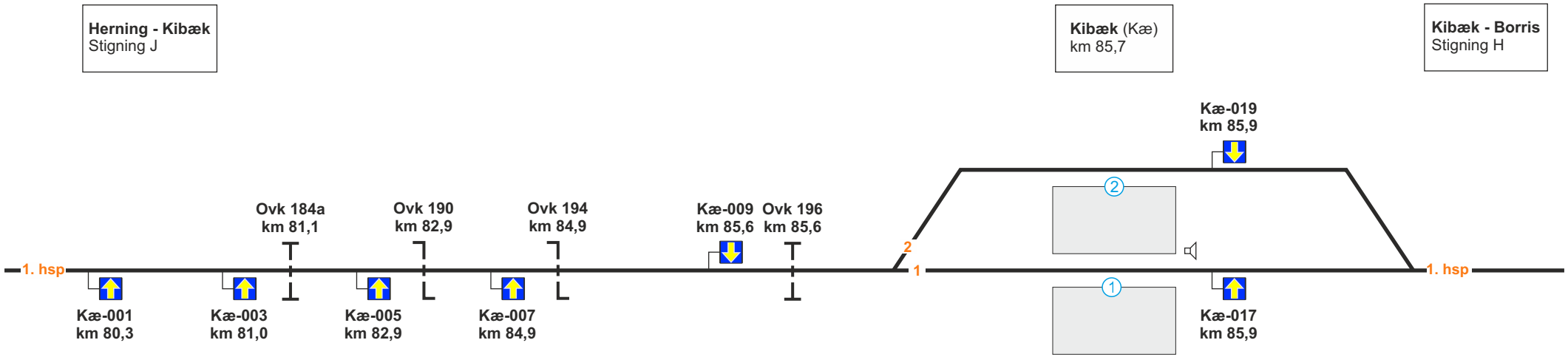

1. hsp — Spor 1 — 1. hsp

100

Fra Herning

Hastighed spor 2:	km 85,6 - 85,7 = 50 km/t km 85,7 - 86,1 = 60 km/t

Kibæk - Borris
Stigning H

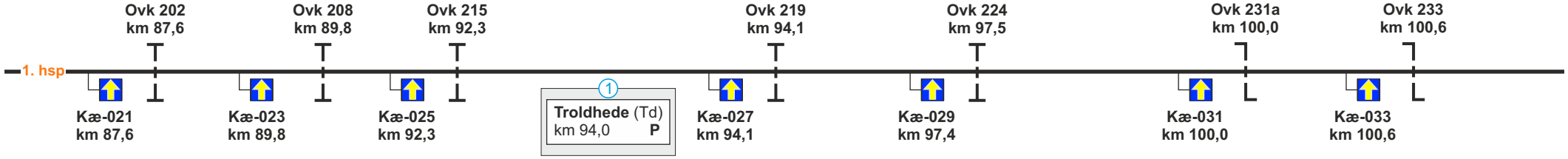

1. hsp
100
Fra Kibæk

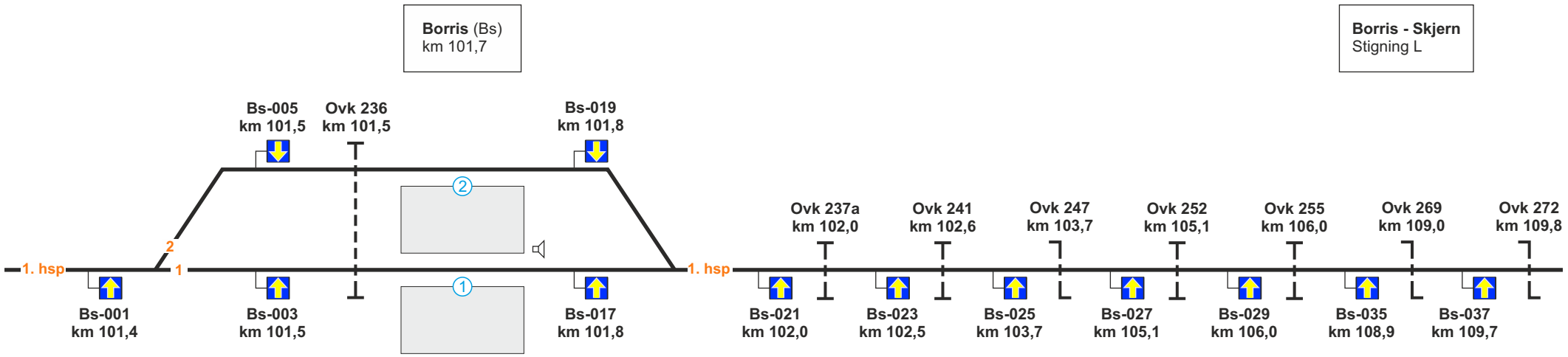

1. hsp Spor 1 1. hsp

100

Fra Kibæk

Hastighed spor 2
= 50 km/t

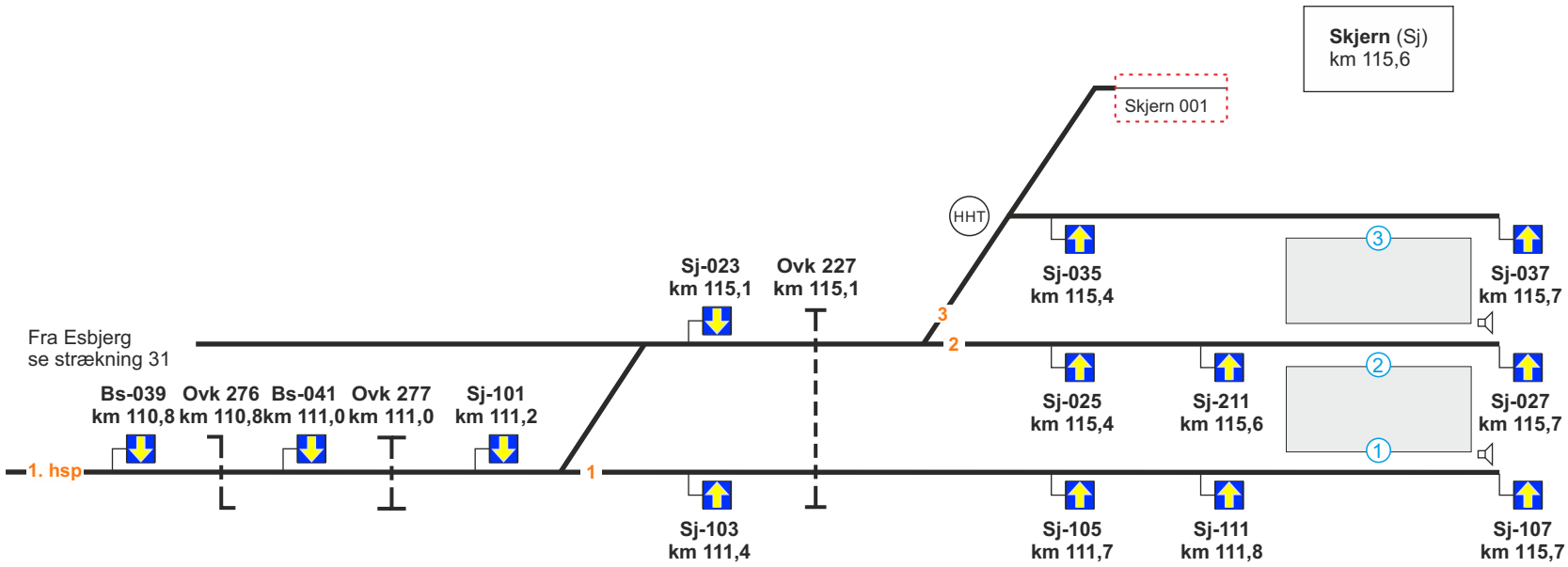



Hastighed spor 2	Hastighed spor 3
= 90 km/t	= 60 km/t

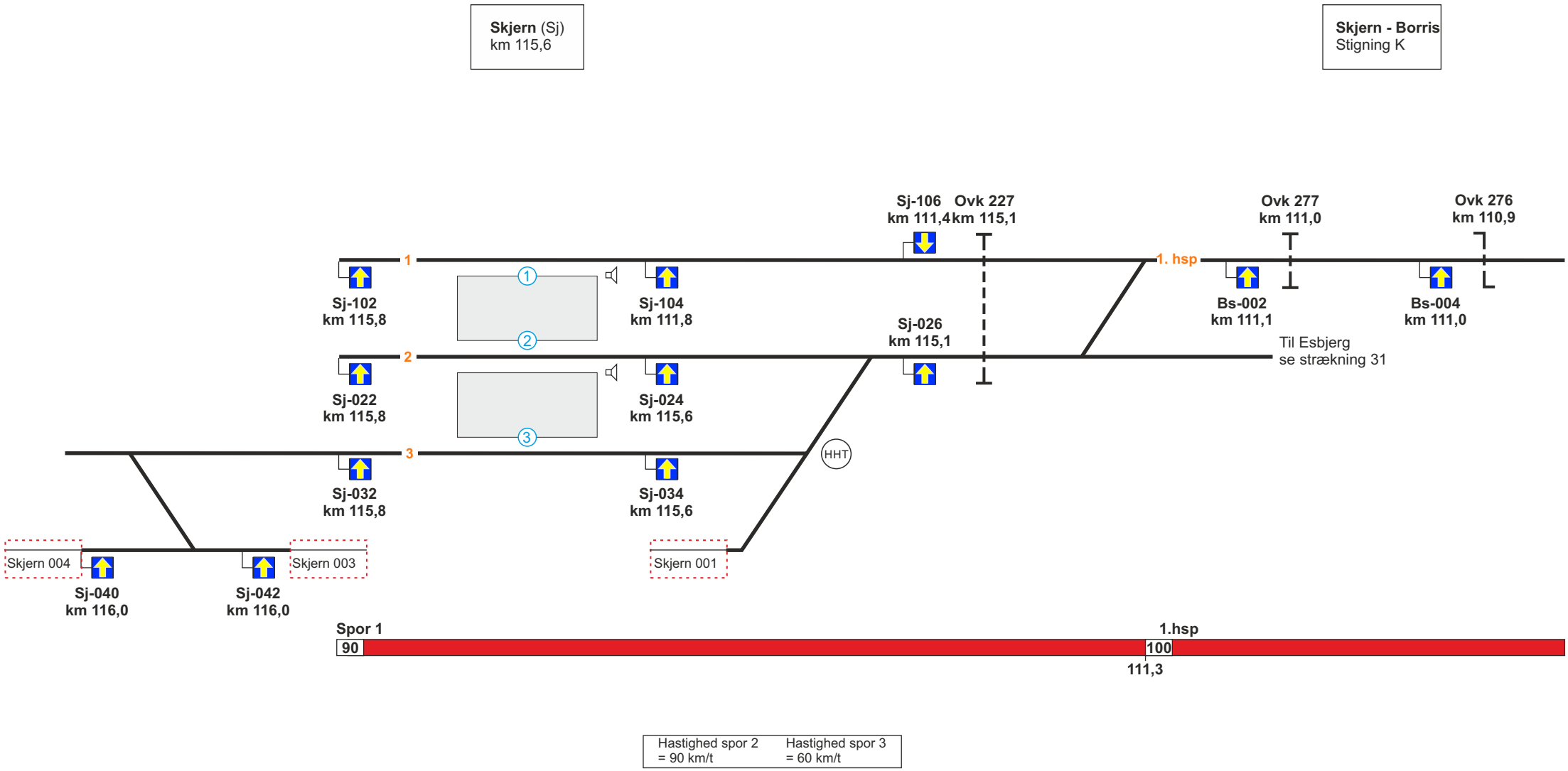
Skjern (Sj)
km 115,6
Skjern - Borris
Stigning K
Sj-106
km 111,4
Ovk 227
km 115,1
Ovk 277
km 111,0
Ovk 276
km 110,9
1
1. hsp
Sj-102
km 115,8
Sj-104
km 111,8
Bs-002
km 111,1
Bs-004
km 111,0
Sj-026
km 115,1
2
Til Esbjerg
se strækning 31
Sj-022
km 115,8
Sj-024
km 115,6
3
HHT
Sj-032
km 115,8
Sj-034
km 115,6
Skjern 004
Skjern 003
Skjern 001
Sj-040
km 116,0
Sj-042
km 116,0
Spor 1
1.hsp
90
100
111,3
Hastighed spor 2
= 90 km/t
Hastighed spor 3
= 60 km/t

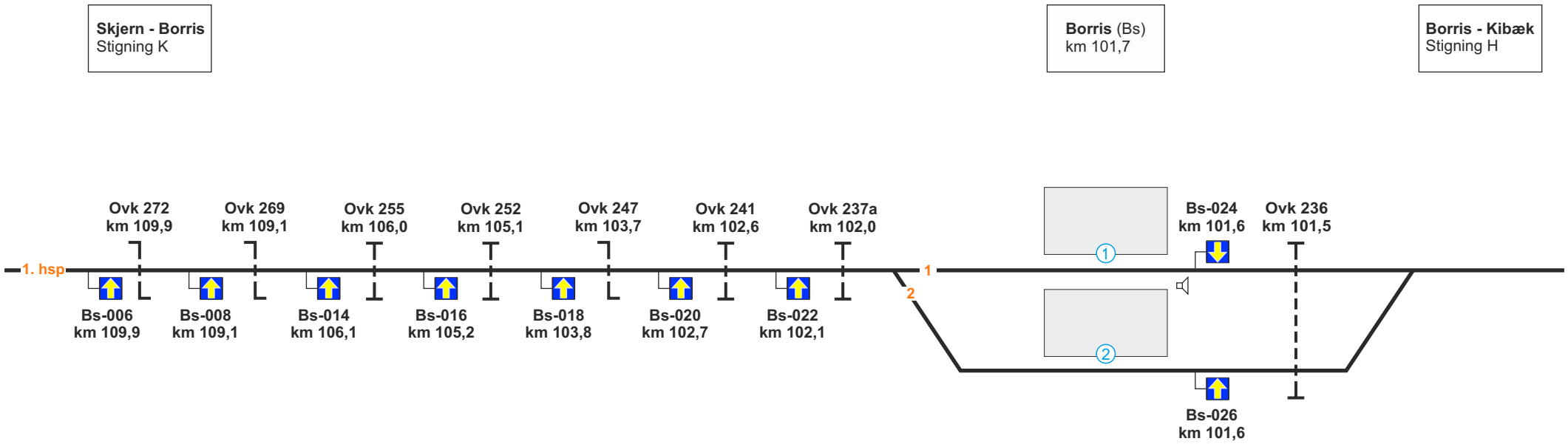

1. hsp — Spor 1 — 1. hsp

100

Fra Skjern

Hastighed spor 2
= 50 km/t

Borris - Kibæk
Stigning H

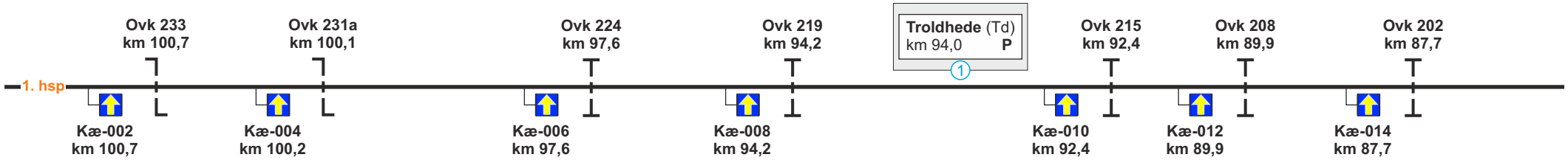

1. hsp
100
Fra Borris

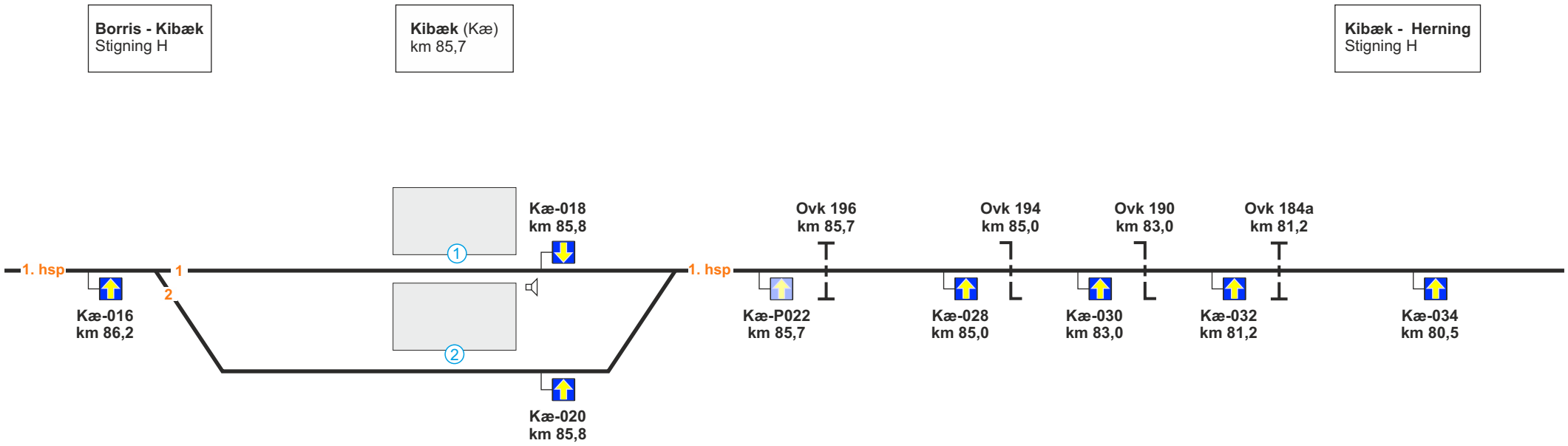



Hastighed spor 2:	km 86,2 - 85,8 = 60 km/t km 85,8 - 85,7 = 50 km/t

Kibæk - Herning
Stigning H

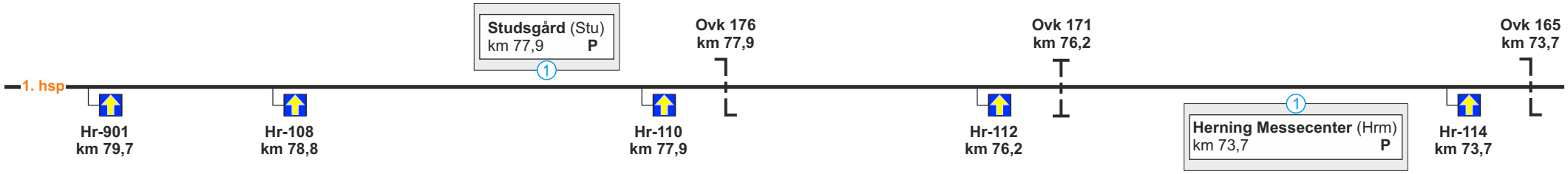

1. hsp
100
Fra Kibæk

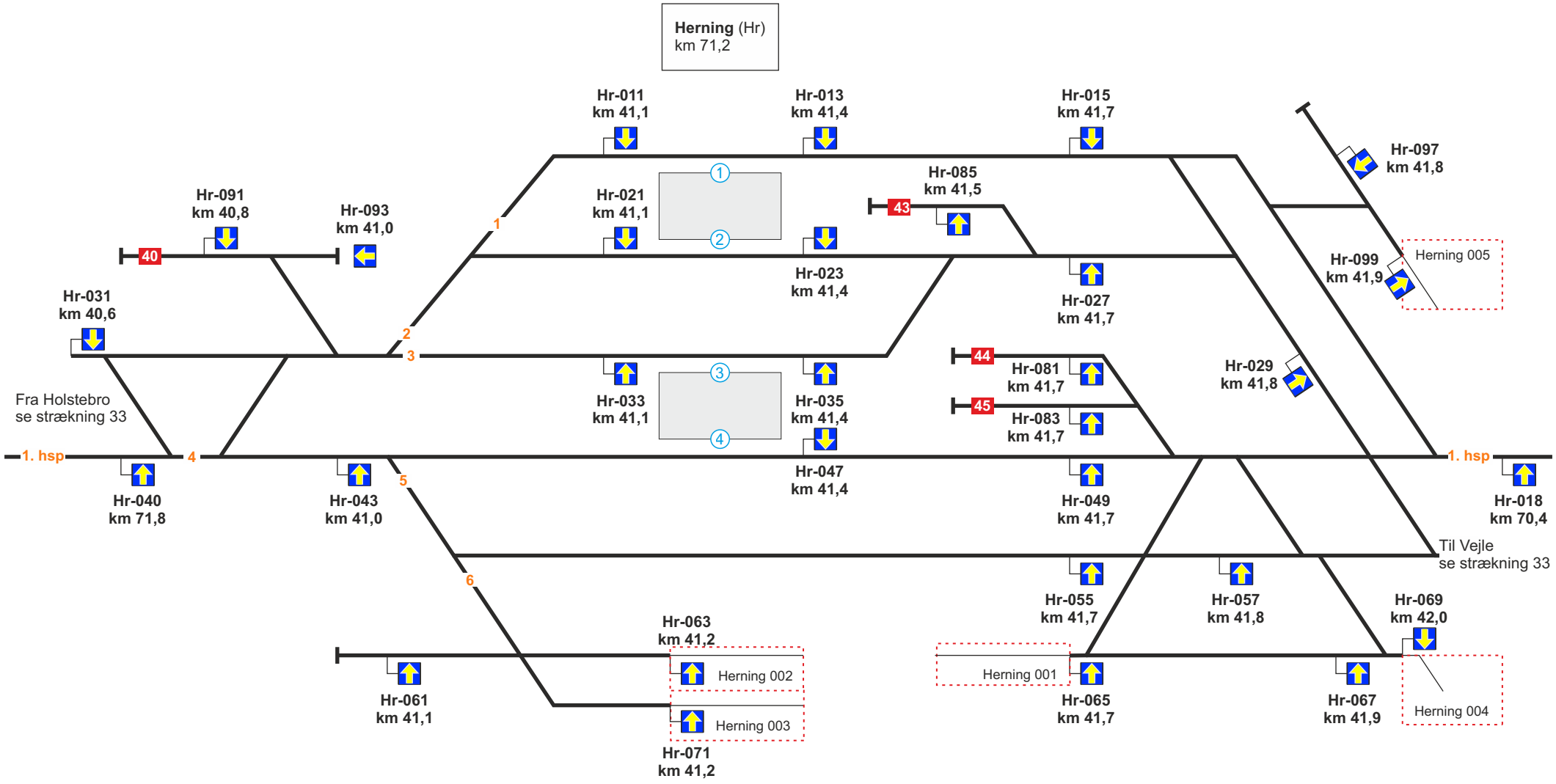



Hastighed spor 1	Hastighed spor 2	Hastighed spor 3	Hastighed spor 5
= 40 km/t	= 60 km/t	= 60 km/t	= 40 km/t

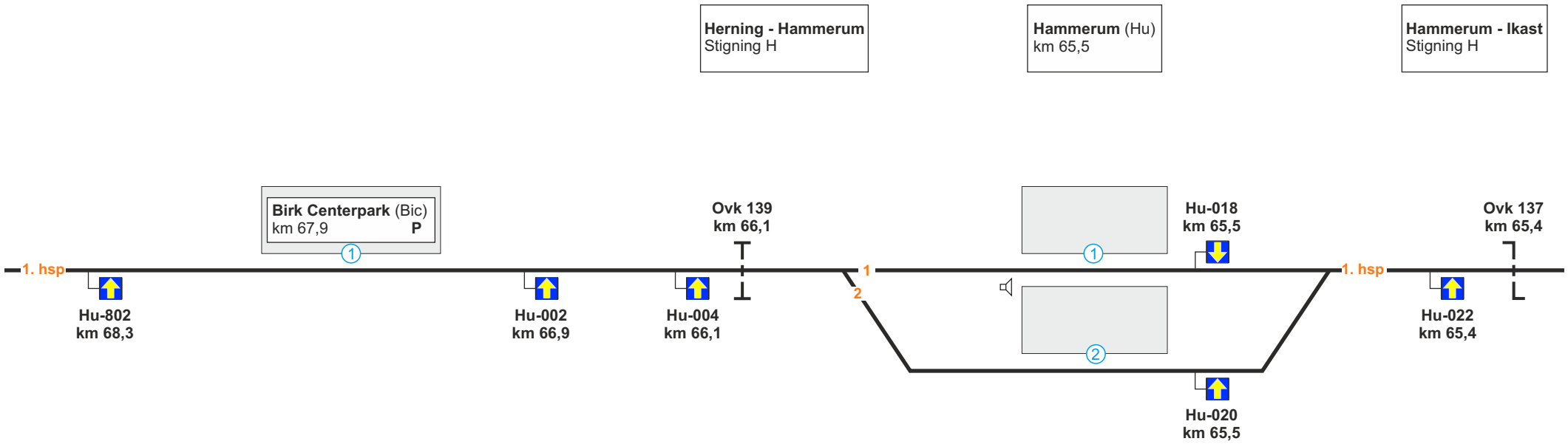



Hastighed spor 2
= 50 km/t

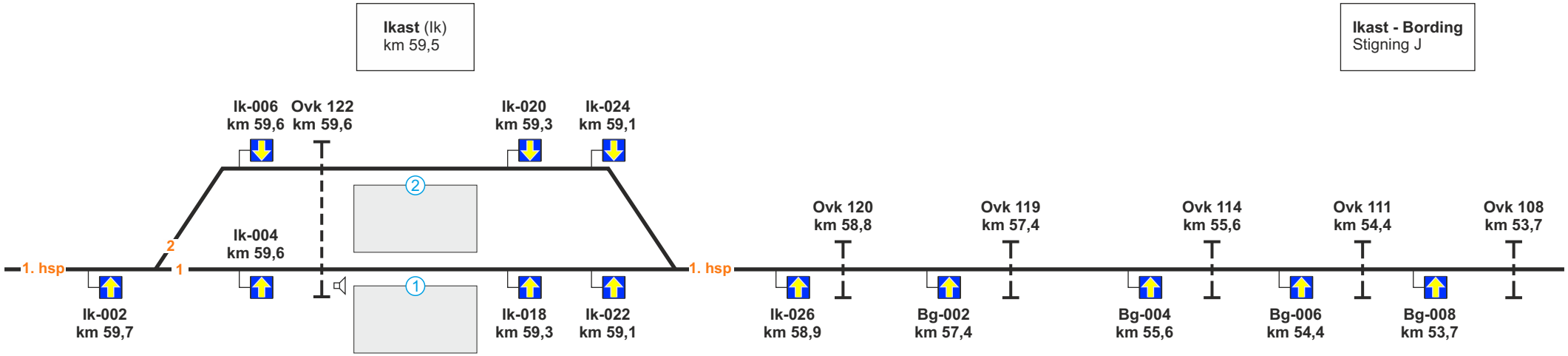

1. hsp Spor 1 1. hsp

100

Fra Hammerum

Hastighed spor 2
= 60 km/t

Bording (Bg)
km 51,7

Bording - Engesvang
Stigning H

Engesvang (Ev)
km 45,5

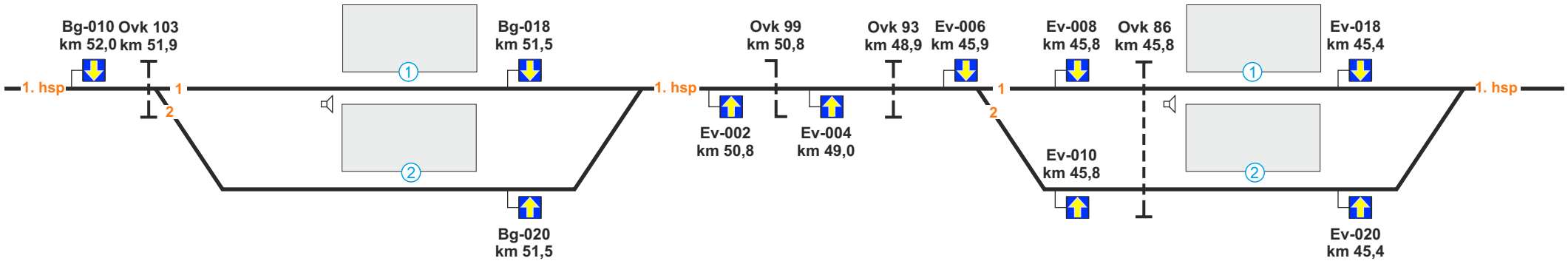



Hastighed spor 2
= 60 km/t

Hastighed spor 2
= 60 km/t

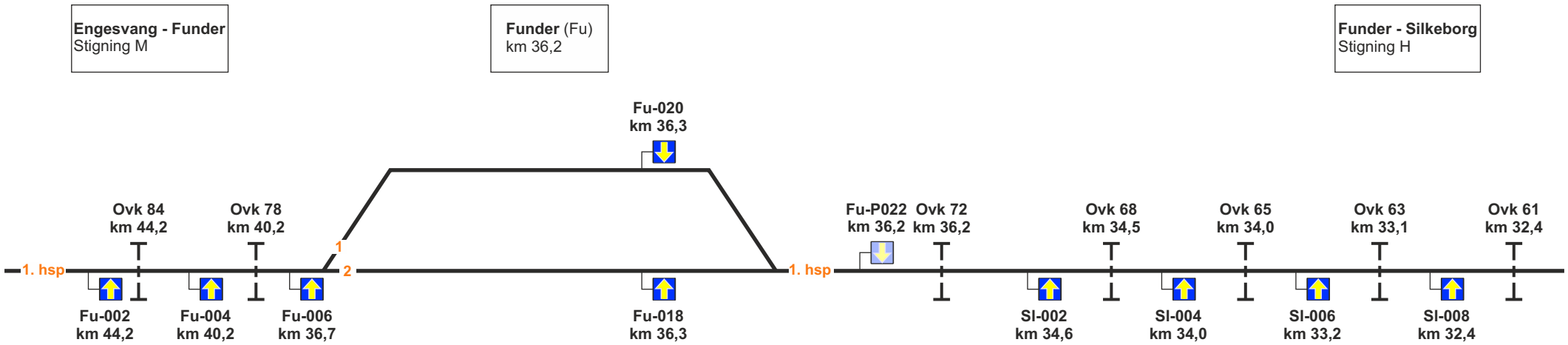

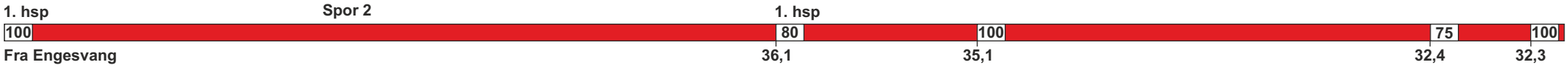

Hastighed spor 1
= 60 km/t

Silkeborg (Sl)
km 30,1

Silkeborg - Svejbæk
Stigning H

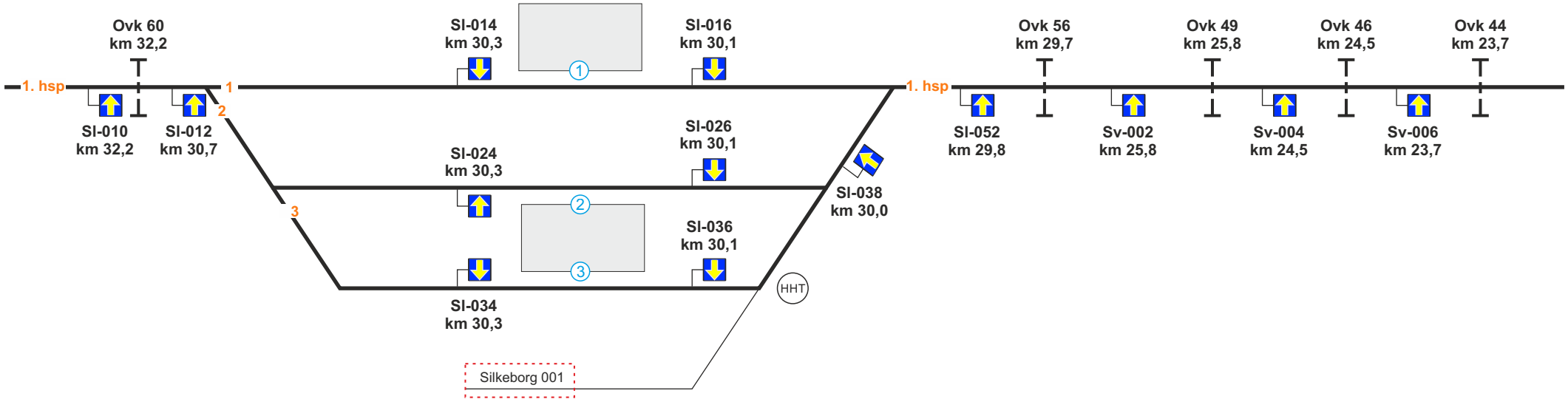



Hastighed spor 2:	km 30,5-30,0 = 60 km/t km 30,0-29,9 = 40 km/t	Hastighed spor 3:	km 30,5-30,4 = 50 km/t km 30,4-30,0 = 40 km/t

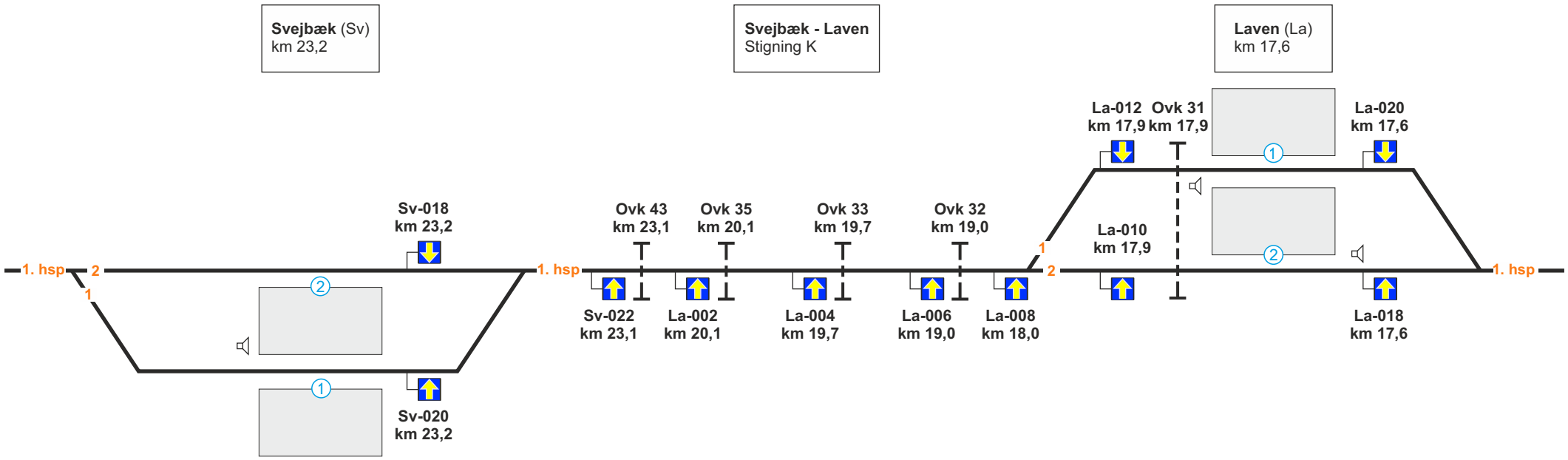



Hastighed spor 1
= 50 km/t

Hastighed spor 1
= 50 km/t

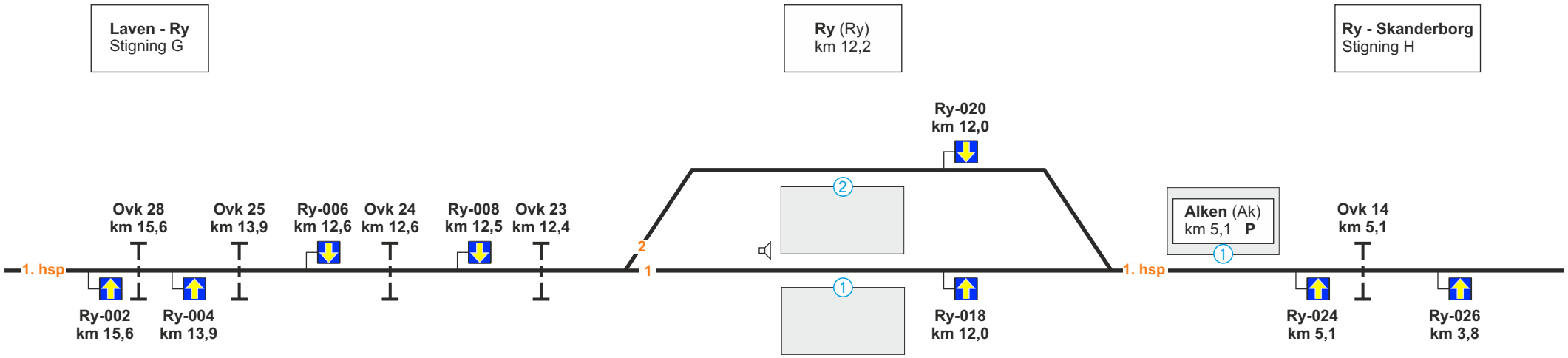



Hastighed spor 2
= 60 km/t



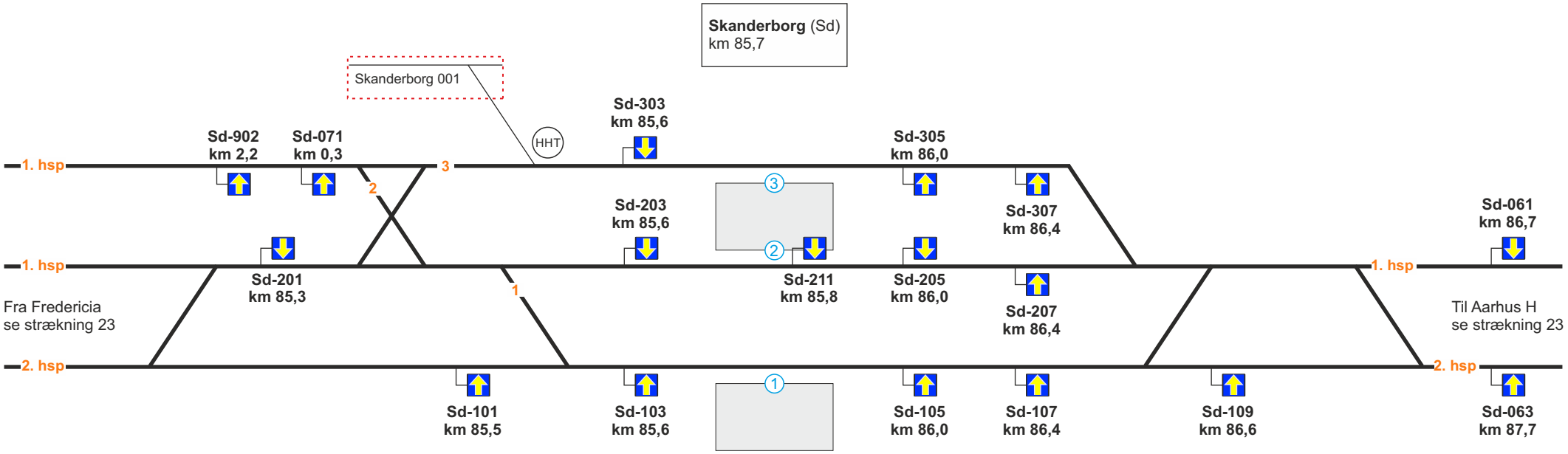

Hastighed spor 2 = 60 km/t
Hastighed spor 1 = 60 km/t

52. Lindholm - Aalborg Lufthavn

Strækningshastighed for tog:

Delstrækning	Strækningshastighed (km/t)
Lindholm - Aalborg Lufthavn	80

Telefonoplysninger:

Delstrækning	Telefonnummer
Lindholm - Aalborg Lufthavn	81 99 11 43

RBC oplysninger:

RBC ID: Lindholm - Aalborg Lufthavn	5636098
RBC telefonnummer: Lindholm - Aalborg Lufthavn	56 68 68 02

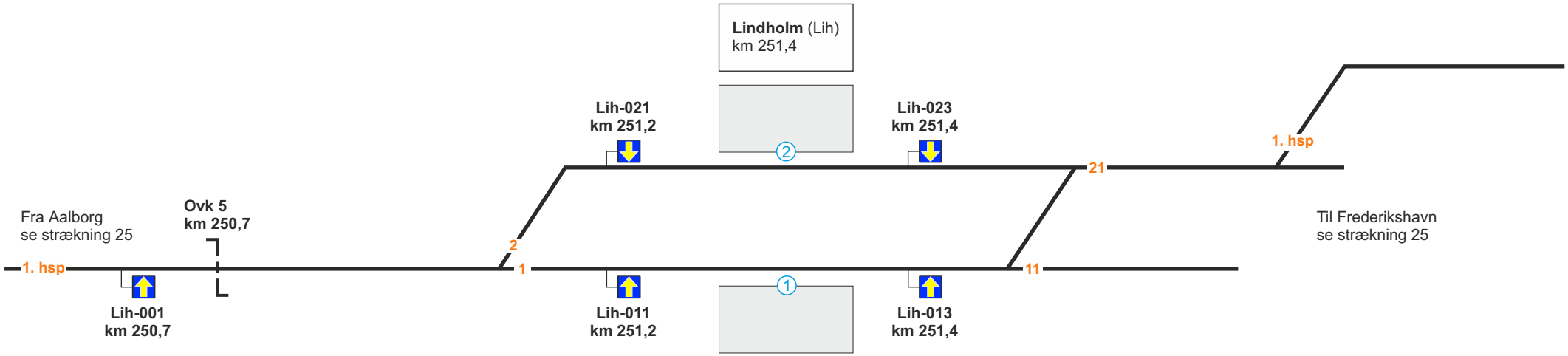



Hastighed spor 2 og 21
= 80 km/t

Lindholm - Aalborg Lufthavn
Stigning E

Aalborg Lufthavn (Abl)
km 254,1

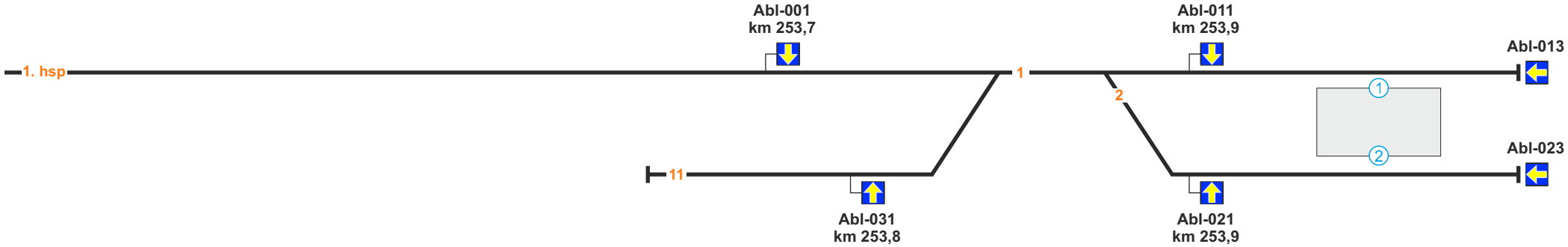



Hastighed spor 2	Hastighed spor 11
= 60 km/t	= 40 km/t

Aalborg Lufthavn (Abl)
km 254,1

Aalborg Lufthavn - Lindholm
Stigning E

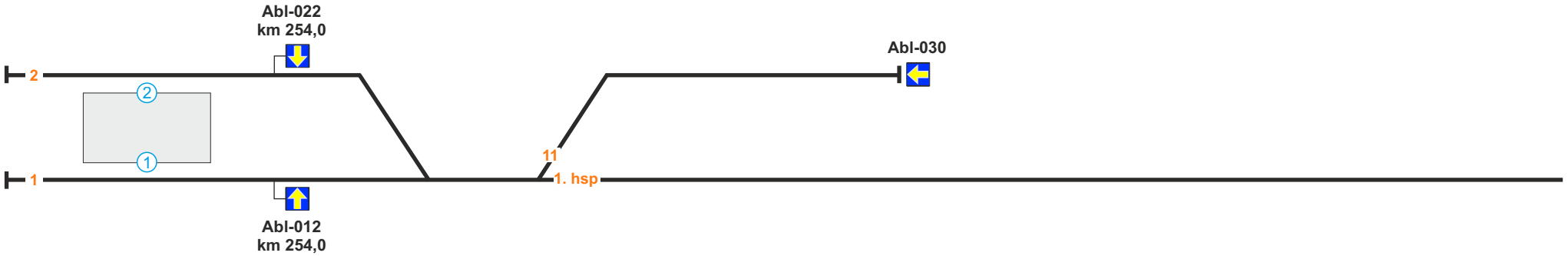

Spor 1 **1. hsp**



Hastighed spor 2	Hastighed spor 11
= 60 km/t	= 40 km/t

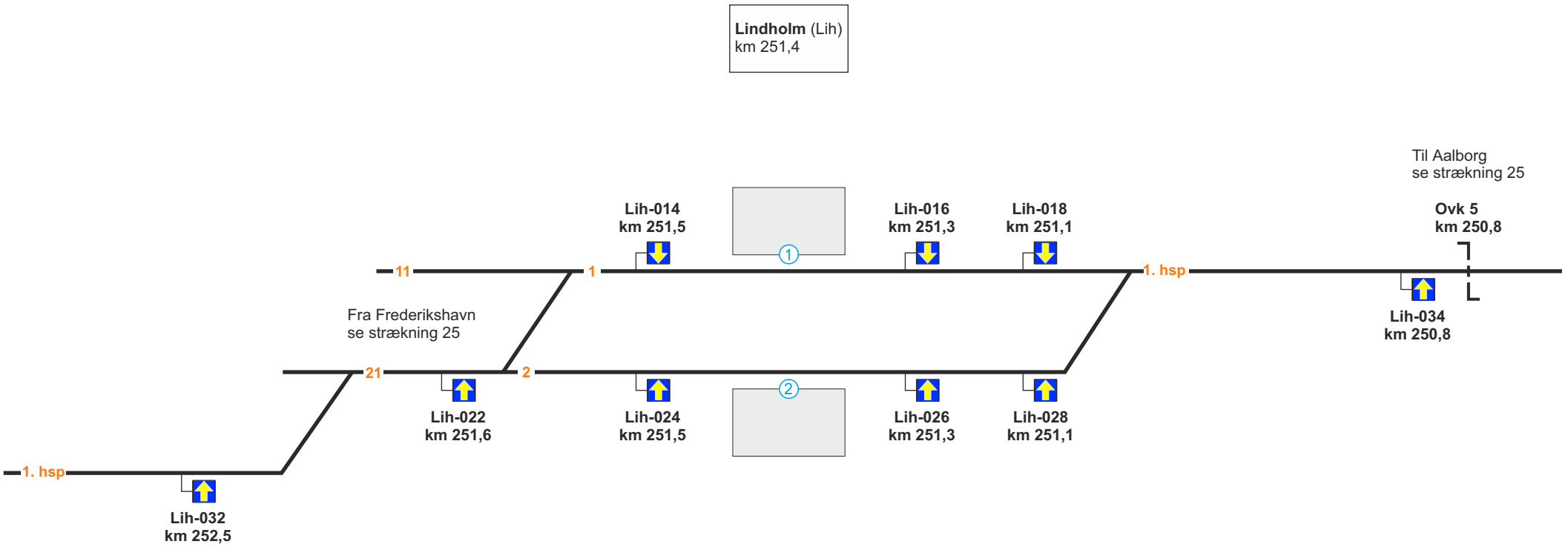

1. hsp **Spor 1**

80

Fra Aalborg Lufthavn

Hastighed spor 2 og 21
= 80 km/t