



# Indholdsfortegnelse

<u>Indholdsfortegnelse</u>	2	<u>Ølstykke – Veksø (Strækning 830)</u>	33	<u>Hellerup - Klampenborg (Strækning 860)</u>	62
<u>Veiledning</u>	3	<u>Veksø (Strækning 830)</u>	34	<u>Klampenborg (Strækning 860)</u>	63
<u>Signatur Forklaring</u>	4	<u>Veksø – Ballerup (Strækning 830)</u>	35	<u>Hellerup - Vigerslev (Strækning 880)</u>	64
<u>Høje Taastrup (Strækning 810)</u>	5	<u>Ballerup (Strækning 830)</u>	36	<u>Lersøen (Strækning 880)</u>	65
<u>Høje Taastrup – Taastrup / Taastrup (Strækning 810)</u>	6	<u>Ballerup – Herlev (Strækning 830)</u>	37	<u>Grøndal - Bispeberg (Strækning 880)</u>	66
<u>Taastrup - Glostrup (Strækning 810)</u>	7	<u>Herlev (Strækning 830)</u>	38	<u>Flintholm (Strækning 880)</u>	67
<u>Glostrup (Strækning 810)</u>	8	<u>Herlev – Vanløse (Strækning 830)</u>	39	<u>Vigerslev Allé – KB Hallen (Strækning 880)</u>	68
<u>Glostrup – Valby (Strækning 810)</u>	9	<u>Vanløse (Strækning 830)</u>	40	<u>Vigerslev (Strækning 880)</u>	69
<u>Valby / Valby – Carlsberg (Strækning 810)</u>	10	<u>Vanløse – Valby (Strækning 830)</u>	41		
<u>Carlsberg – København H / Deport Vest (Strækning 810)</u>	11	<u>Svanemøllen – Dyssegård (Strækning 840)</u>	42	<u>Svanemøllen – Lersøen (Strækning 7)</u>	70
<u>København H / Depot Øst (Strækning 820)</u>	12	<u>Dyssegård (Strækning 840)</u>	43		
<u>København H – Østerport (Strækning 820)</u>	13	<u>Dyssegård – Buddinge (Strækning 840)</u>	44		
<u>Østerport (Strækning 820)</u>	14	<u>Buddinge (Strækning 840)</u>	45		
<u>Østerport – Svanemøllen (Strækning 820)</u>	15	<u>Buddinge – Hareskov (Strækning 840)</u>	46		
<u>Svanemøllen / Svanemøllen - Hellerup (Strækning 820)</u>	16	<u>Hareskov (Strækning 840)</u>	47		
<u>Hellerup (Strækning 820)</u>	17	<u>Farum (Strækning 840)</u>	48		
<u>Hellerup – Gentofte / Gentofte (Strækning 820)</u>	18	<u>Køge (Strækning 850)</u>	49		
<u>Gentofte – Lyngby (Strækning 820)</u>	19	<u>Køge – Ølsemagle (Strækning 850)</u>	50		
<u>Lyngby (Strækning 820)</u>	20	<u>Ølsemagle - Solrød (Strækning 850)</u>	51		
<u>Lyngby – Holte (Strækning 820)</u>	21	<u>Solrød Strand (Strækning 850)</u>	52		
<u>Holte (Strækning 820)</u>	22	<u>Karlsunde (Strækning 850)</u>	53		
<u>Birkerød (Strækning 820)</u>	23	<u>Greve (Strækning 850)</u>	54		
<u>Allerød (Strækning 820)</u>	24	<u>Hundige (Strækning 850)</u>	55		
<u>Allerød – Hillerød (Strækning 820)</u>	25	<u>Ishøj (Strækning 850)</u>	56		
<u>Hillerød (Strækning 820)</u>	26	<u>Vallensbæk (Strækning 850)</u>	57		
<u>Hillerød 1+2+3+1a+1b+1c+11+12 (Strækning 820)</u>	27	<u>Vallensbæk – Åmarken (Strækning 850)</u>	58		
<u>Hillerød 4+5+6+7+9 (Strækning 820)</u>	28	<u>Åmarken (Strækning 850)</u>	59		
<u>Hillerød 0+4N+14+16 (Strækning 820)</u>	29	<u>Åmarken – Baunehøj/Sydhavn (Strækning 850)</u>	60		
<u>Frederikssund (Strækning 830)</u>	30	<u>Sydhavn – København H (Strækning 850)</u>	61		
<u>Frederikssund – Ølstykke (Strækning 830)</u>	31				
<u>Ølstykke (Strækning 830)</u>	32				

Sporspærringskataloget indeholder mulige sporspærringer på S-banen

Sporspærringerne er foruddefineret i kataloget og markeret med en farve omkring sporet. Nederst på arket er sporspærringen navngivet med samme farve, som den er markeret med i sporsignaturen. Det er dette navn, der skal bruges på bestillingsblanketten.






















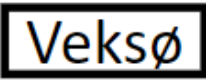



Er der behov for en sporspærring der dækker flere områder, bestilles disse samlet på en bestillingsblanket. Områderne skal altid være sammenhængende.

Sporspærringen bestilles ved at angive den ønskede sporspærrings navn samt periode på bestillingsblanketten.







BDK logoet i højre hjørne, kan bruges som genvej til Indholdsfortegnelser.  BANEDANMARK

Fejl, mangler, ønsker m.m. sendes til [cbtc-s@bane.dk](mailto:cbtc-s@bane.dk)

## Signaturforklaring




Hi07  Afsnitsmærke *	* Farven på navnet på afsnitsmærke, signal og sporstopper indikere status på RFID	 	Sporstykke (20, navn på akseltæller)	 	Kilometerangivelse (afsnitsmærke, signaler og sporstopper)
HiK  I-signal / U-signal *	Hi07  Sort = RFID placeret på afsnitsmærke, signal, sporstopper	 	Magenta tal betyder, at alle akseltællerhoveder skal aktiveres ved nulstilling (Løsning A)		Akseltællerhoveder
HiD16  PU-signal *	Hi07  Grøn = RFID placeret ved perron	  /  02b	Lysegråt tal betyder, at kun 2 akseltællerhoveder skal aktiveres ved nulstilling (Løsning B)		Perron
HiD35  DV-signal *	Hi07  Orange = RFID skal scannes i Trafiklederbeskyttet område	  /  02a	Sporskifte (20, navn akseltæller / 02b, navn sporskifte)		Station / TOB område
Hi13  Sporstopper / Endepunkt *	Hi07  Rød = RFID ikke opsat		Afløbssko (22, navn akseltæller / 02a, navn afløbssko)		
			Usikret område		

Farvemærkingen og tilhørende navn/link indikere en katalogsporspærring. Der er 9 farver, men vi bruger kun de 6 nedenstående + Gul til specielle områder. (1)

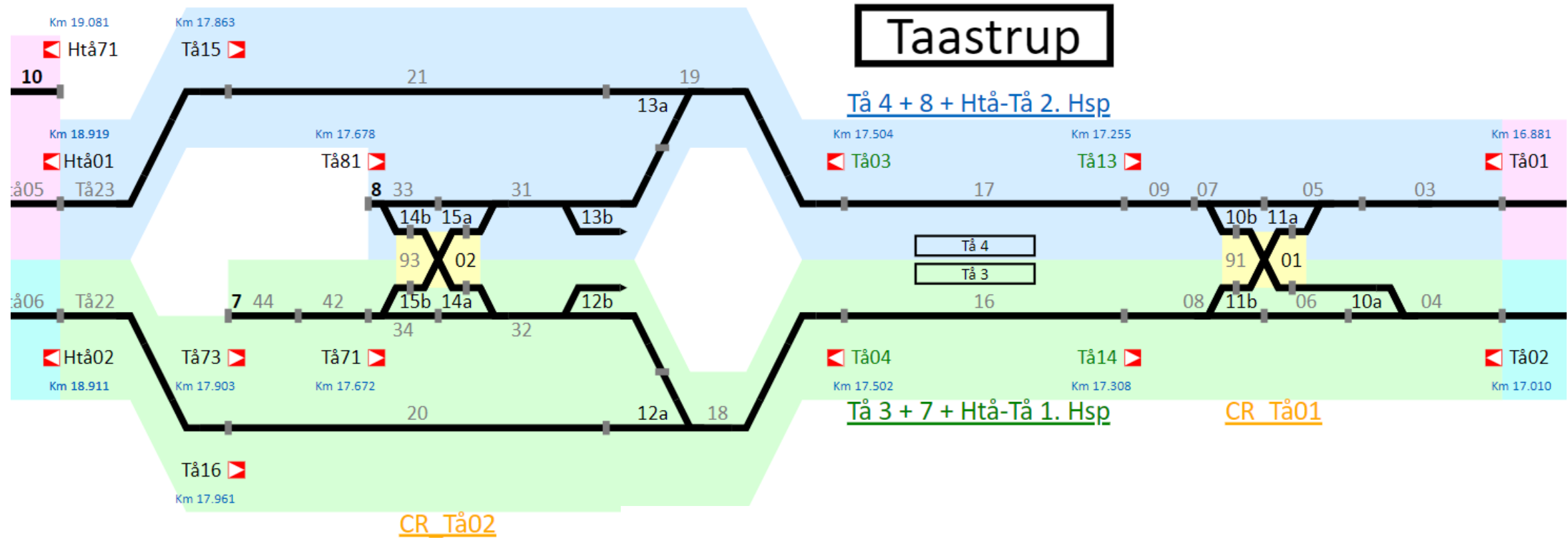
 <a href="#">Hi 4</a>	 <a href="#">Hi 4</a>	 <a href="#">Hi 4</a>	 <a href="#">Hi 4</a>	 <a href="#">Hi 4</a>	 <a href="#">Hi 4</a>
---	--	--	--	--	--

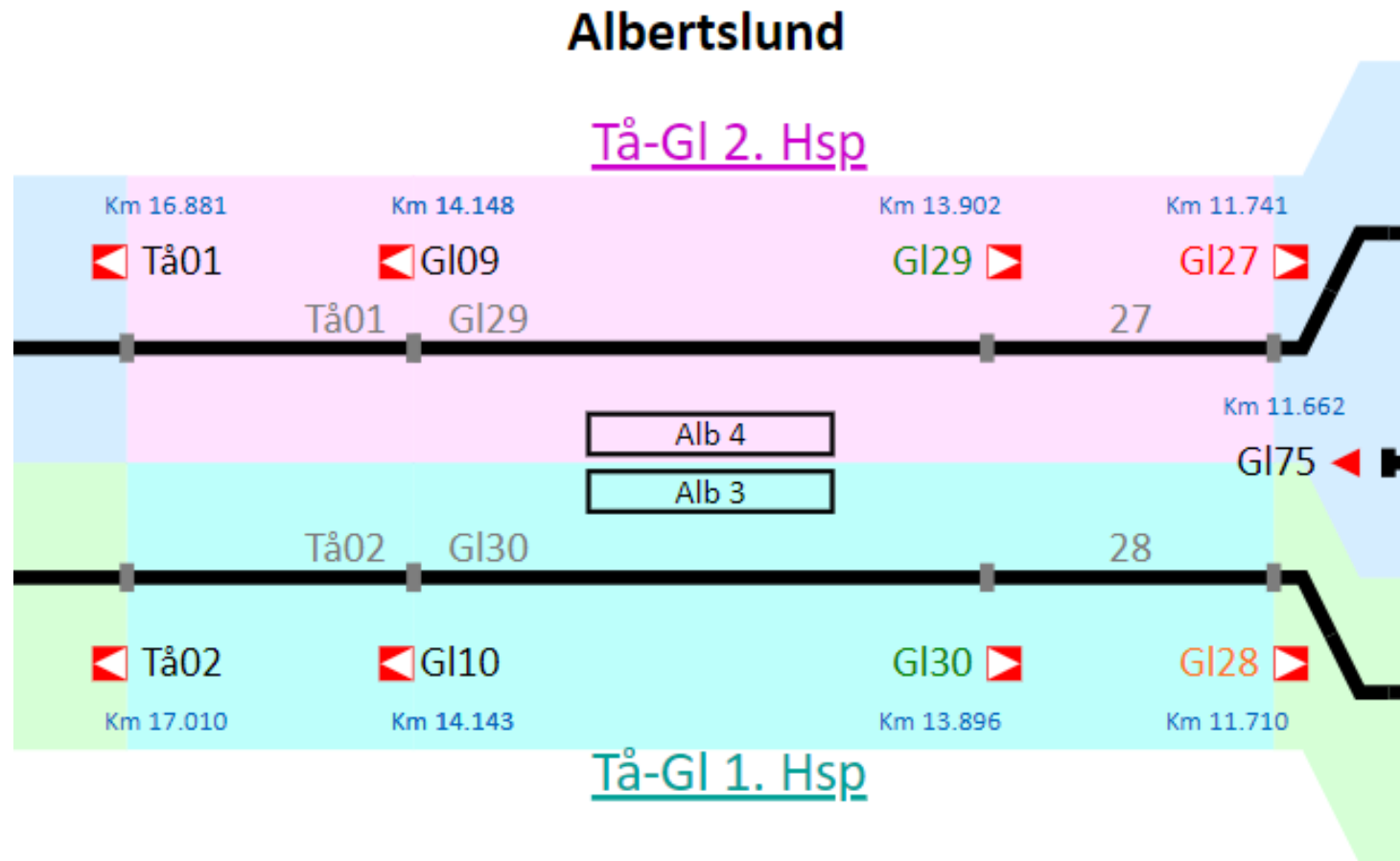
(1) "Vis Katalog" skal være valgt, for at se farvemærkinger og tilhørende navn/link.

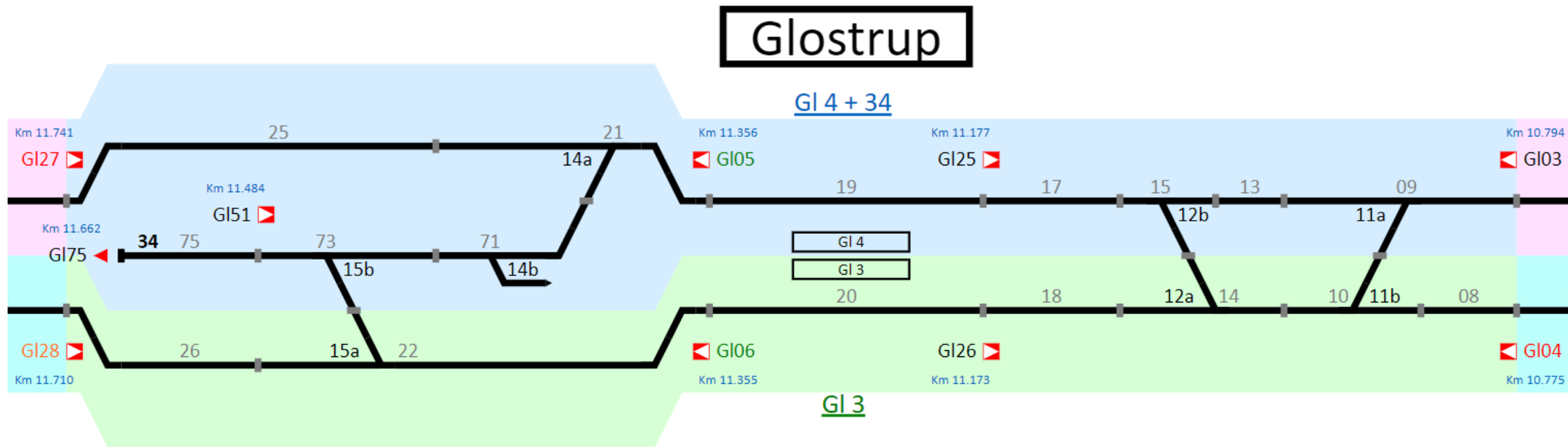
Den gule markering angiver at område, som ikke er inkluderet i de almindelige katalogsporspærringer. Skal dette område indgå i en sporspærring, skal de tilstødende katalogsporspærringer også tilvælges. (1)

 <a href="#">CR_Hot01</a>	 <a href="#">S_HiF4a_S_HiF4</a>	 <a href="#">Hi.Speciel</a>
--	--	--











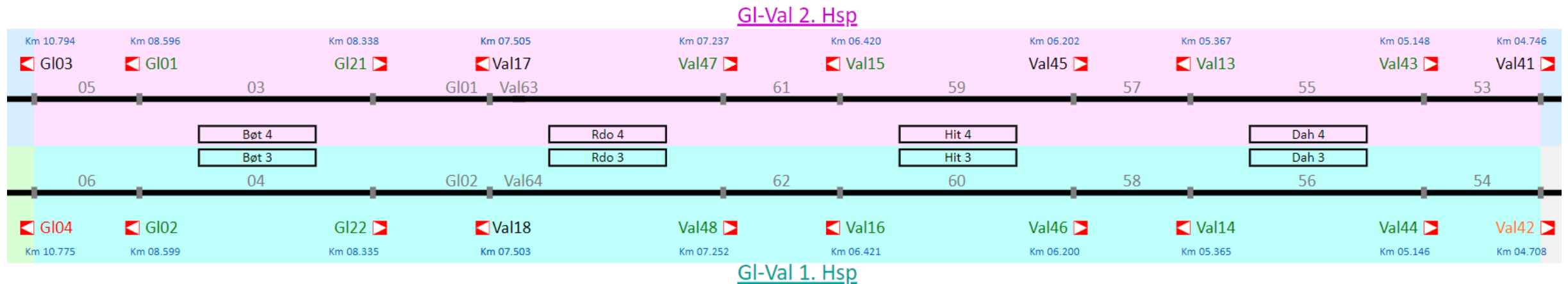
# Glostrup – Valby (Strækning 810 Høje Taastrup – København H)

## Brøndbyøster

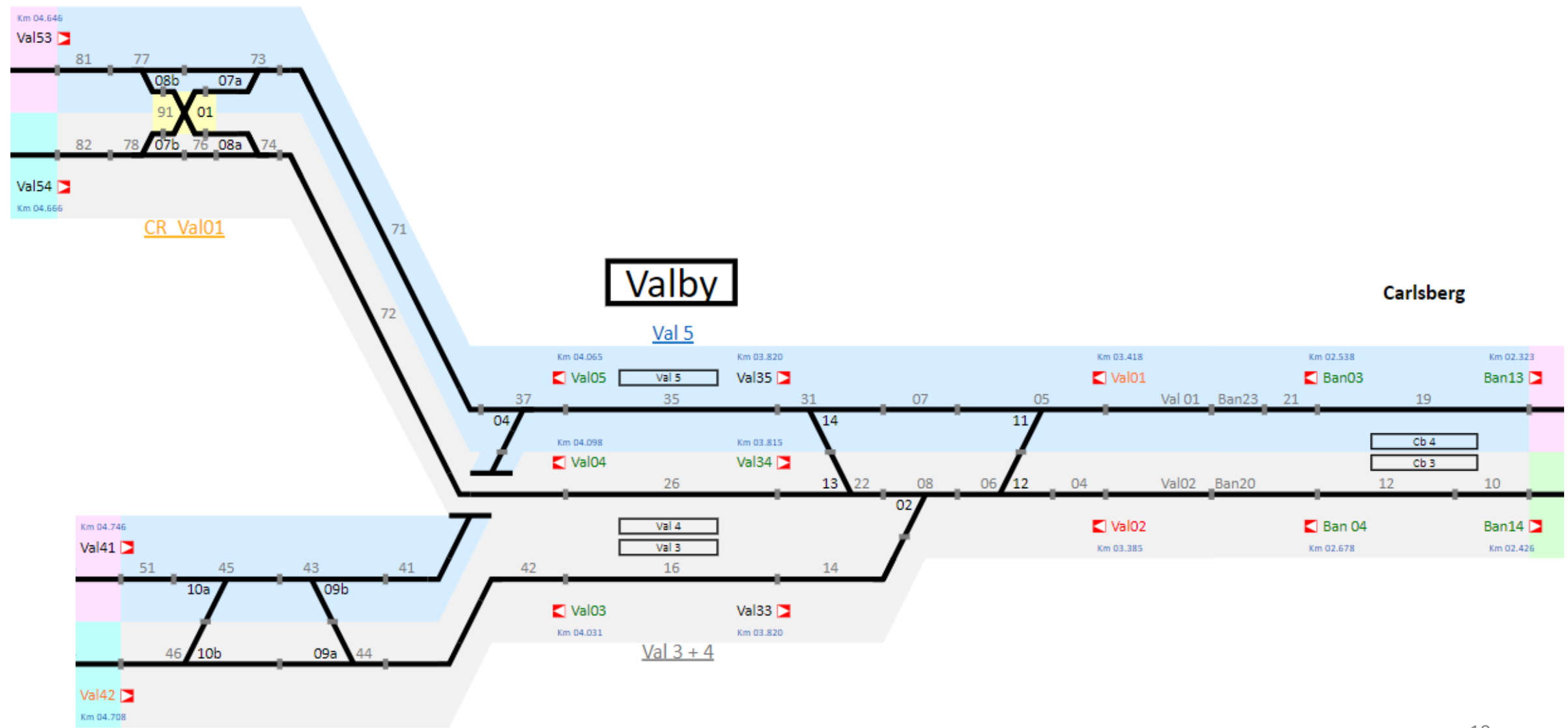
## Rødovre

## Hvidovre

## Danshøj

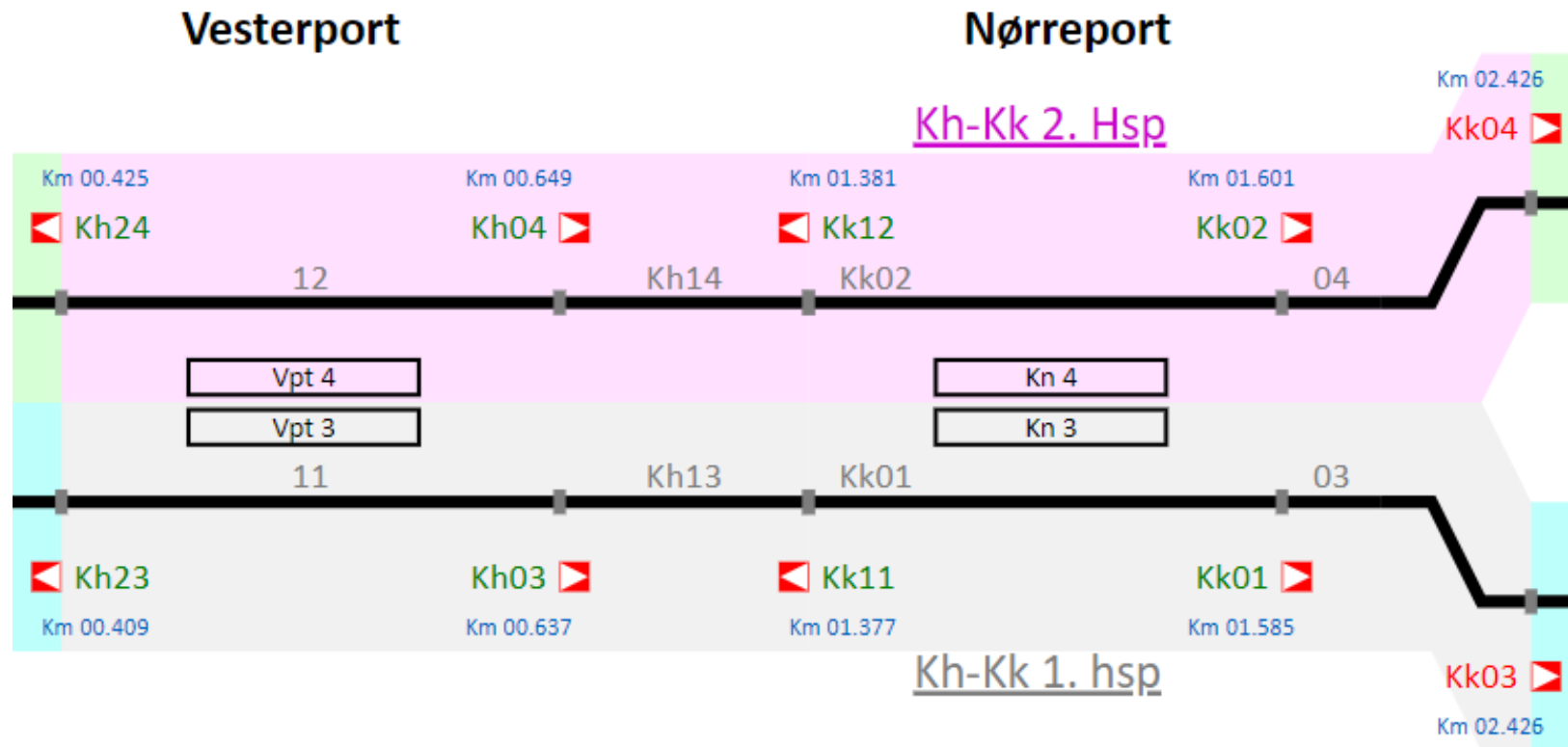


# Valby / Valby – Carlsberg (Strækning 810 Høje Taastrup – København H)



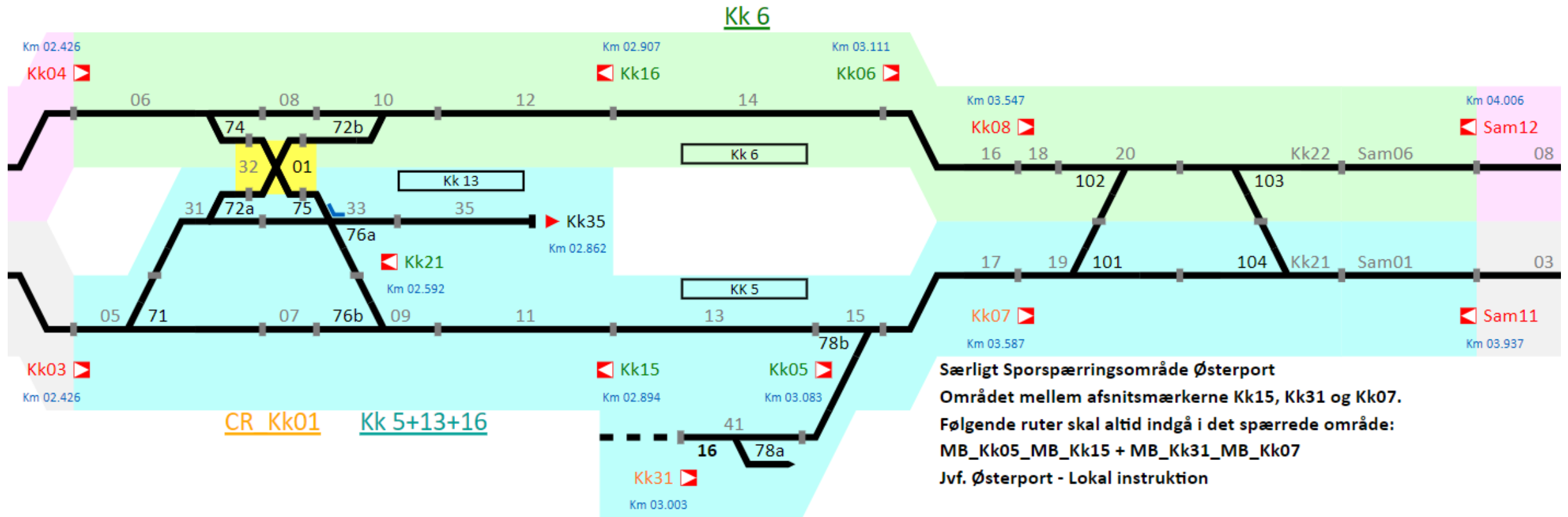






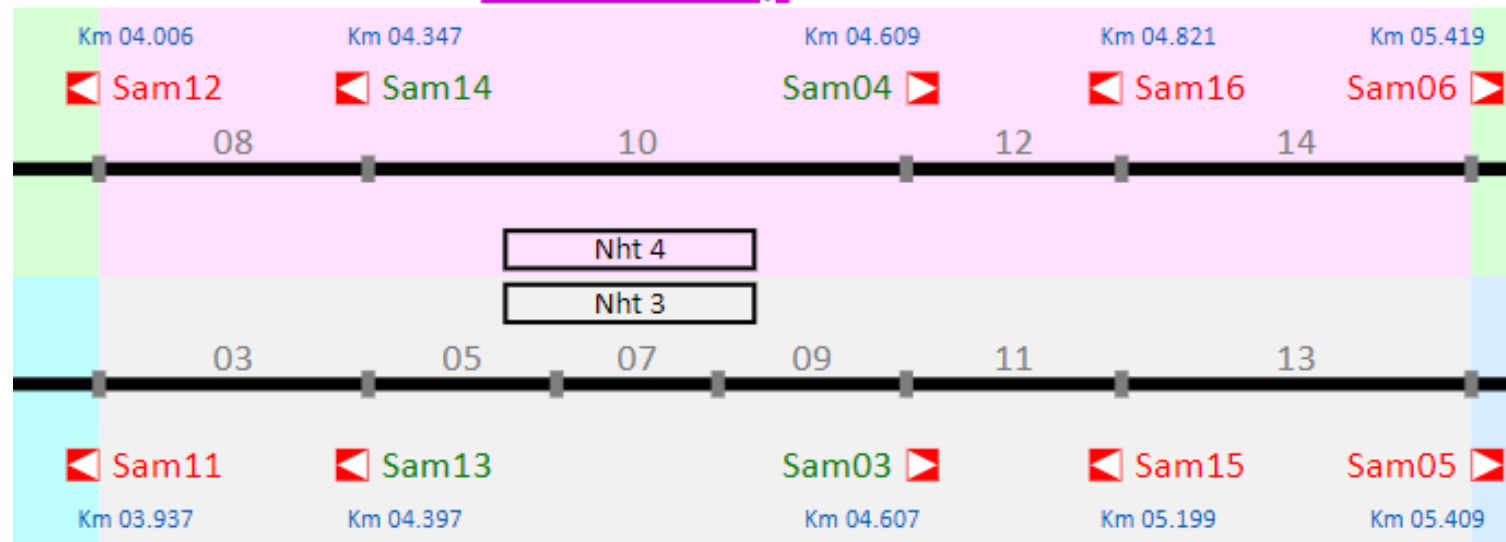
# Østerport (Strækning 820 København H - Hillerød)

## Østerport



### Nordhavn

#### Kk-Sam 2. Hsp



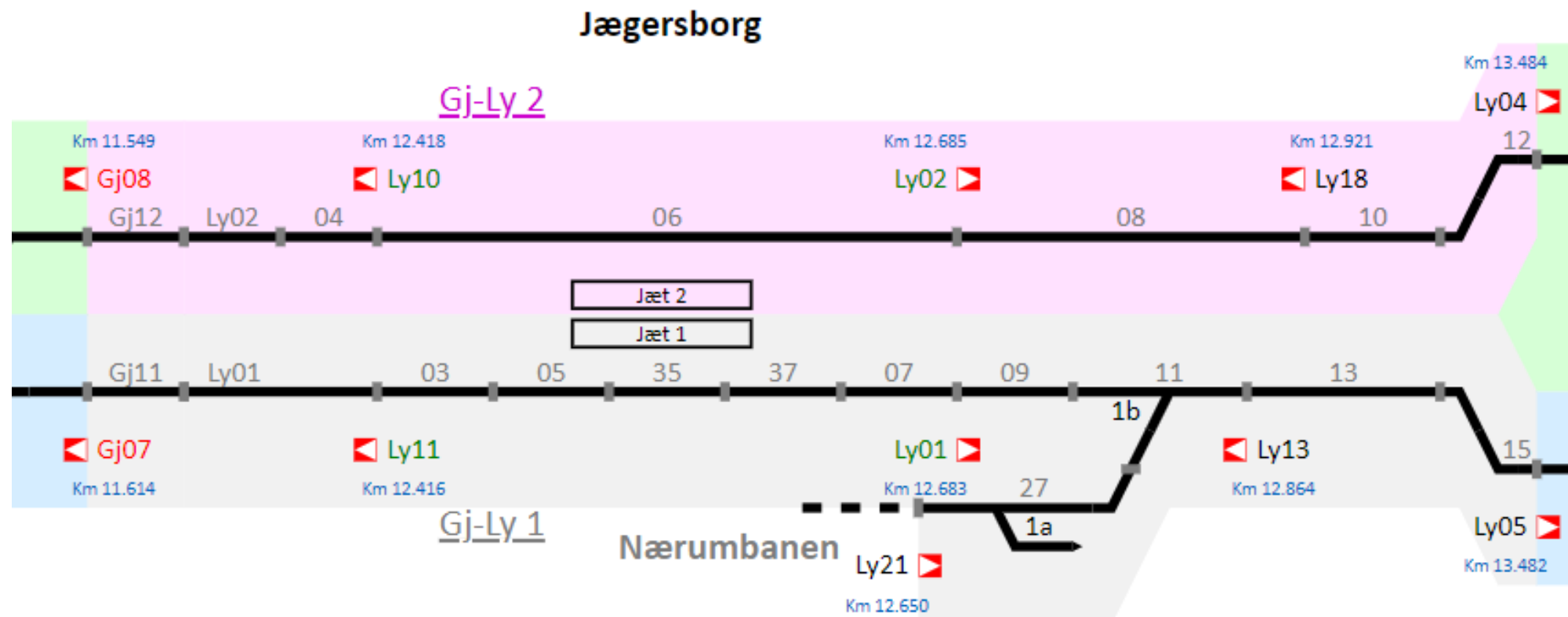
#### Kk-Sam 1. Hsp

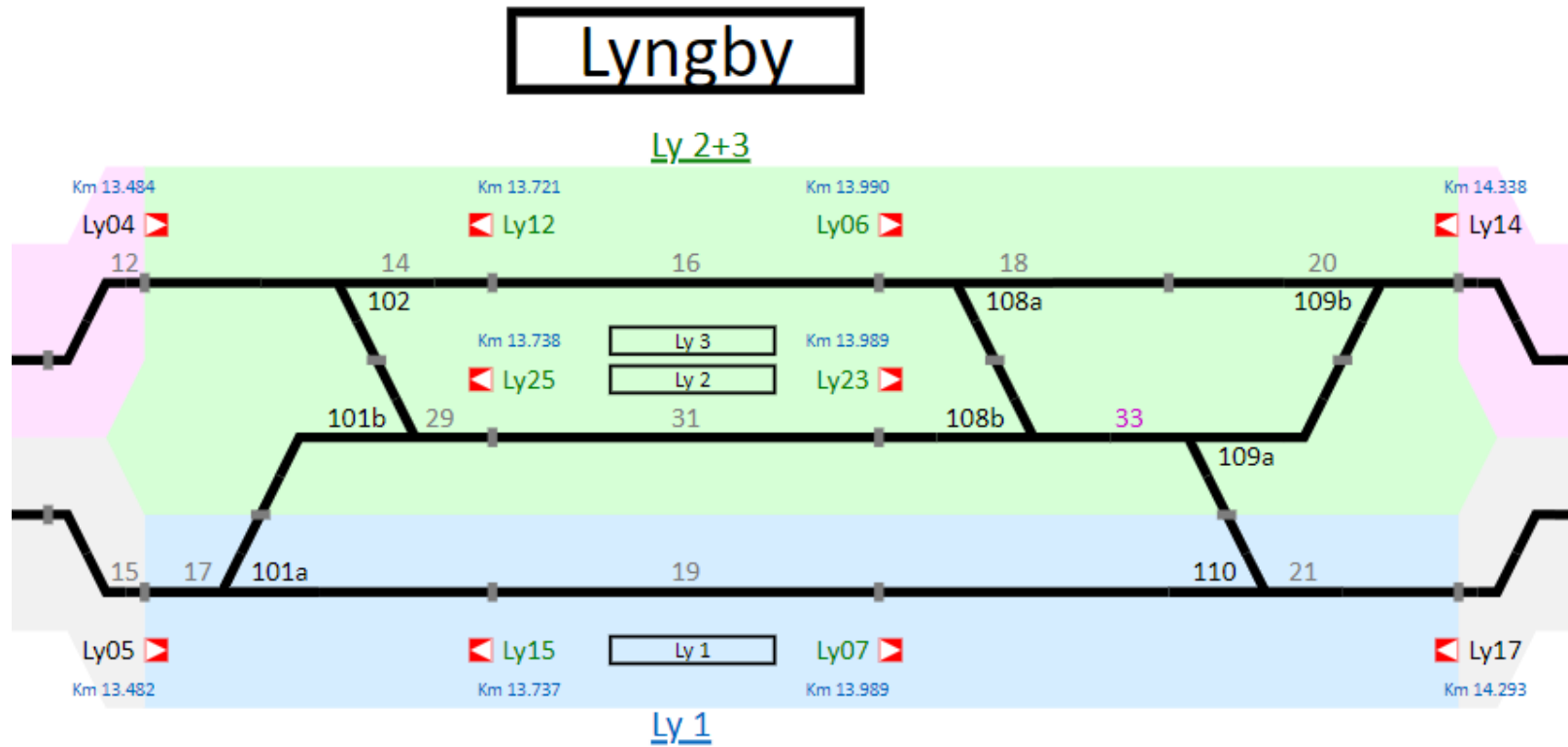


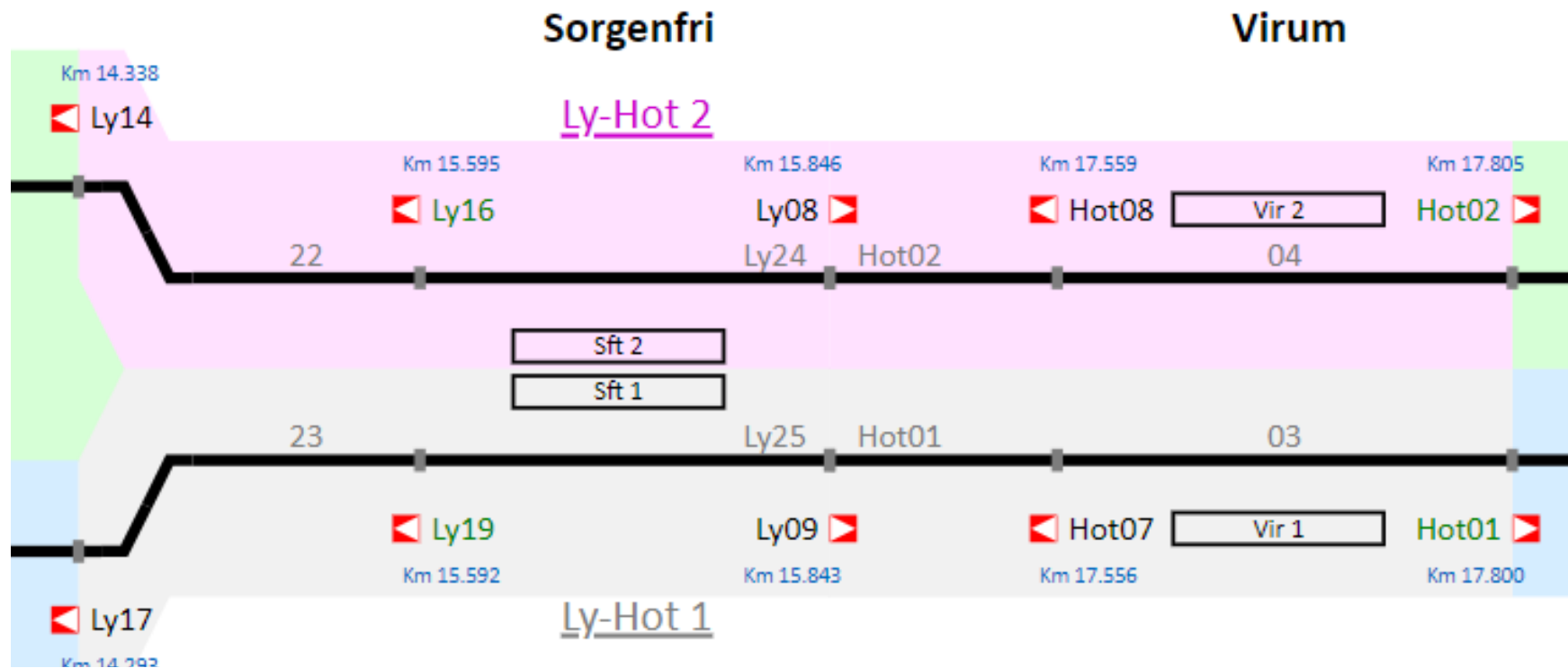


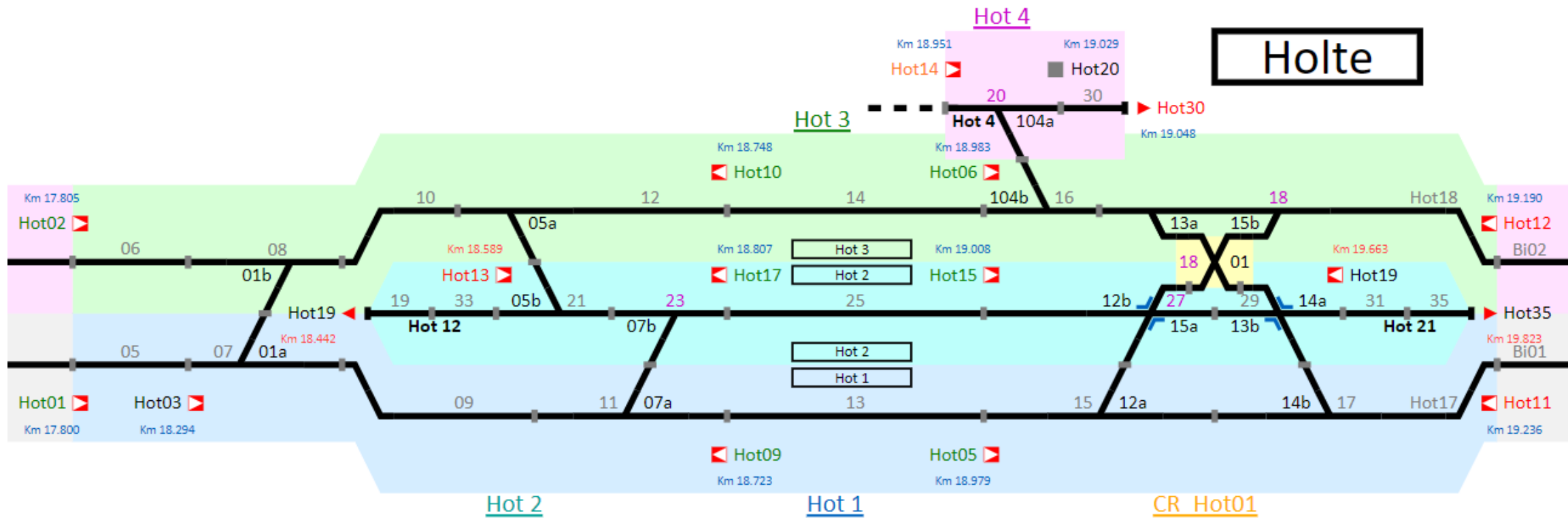


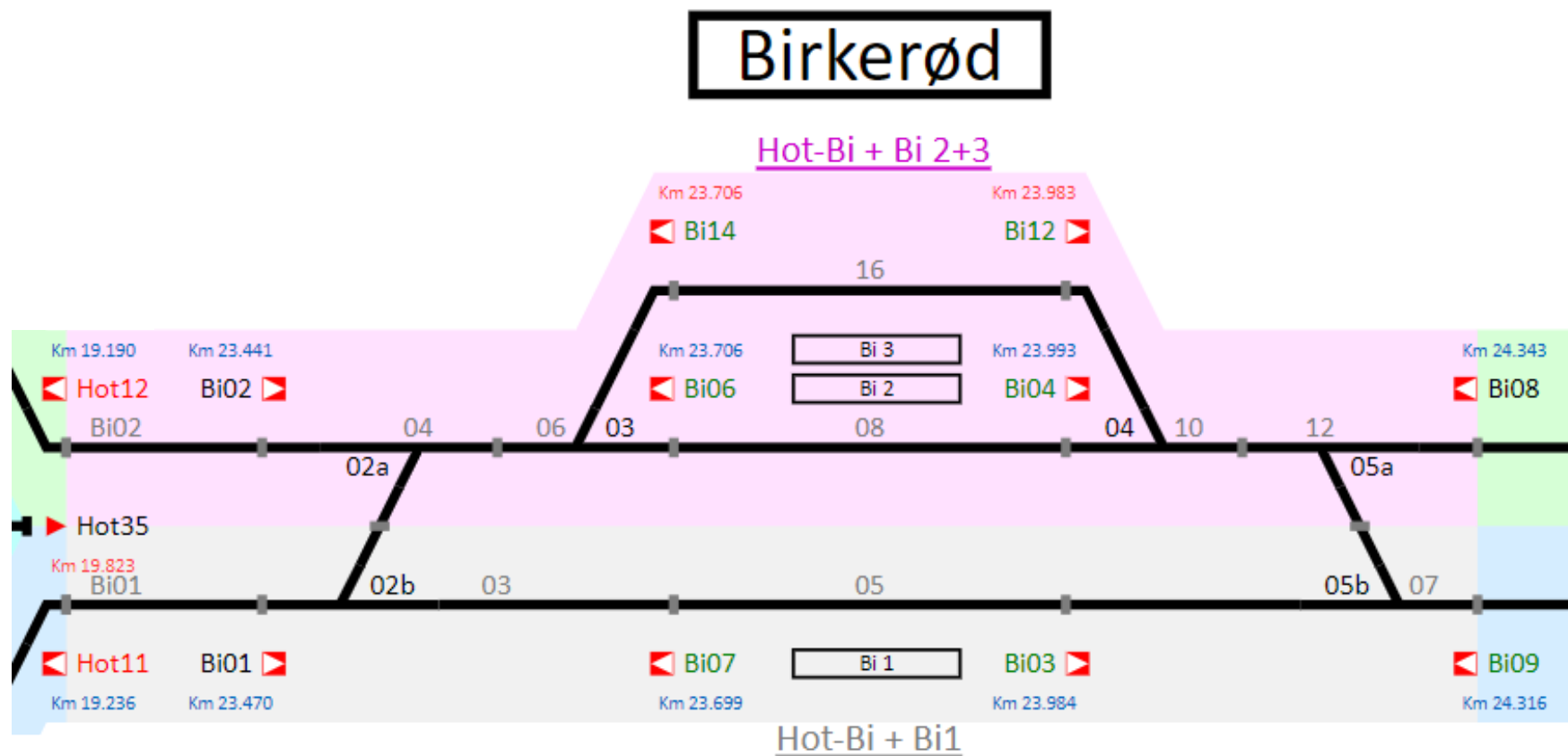




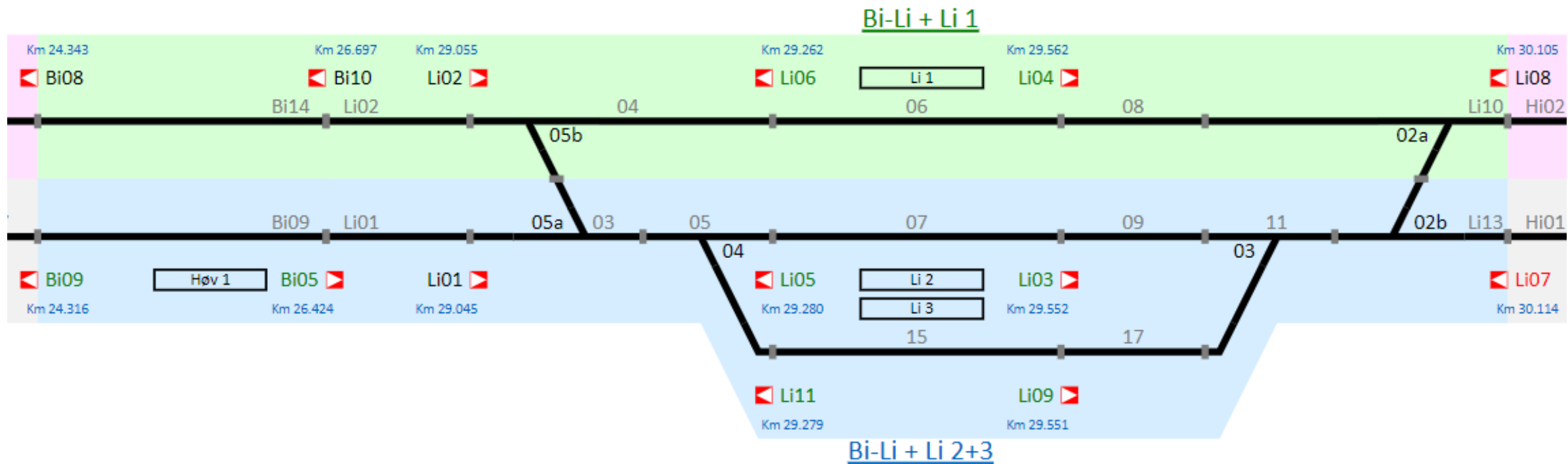




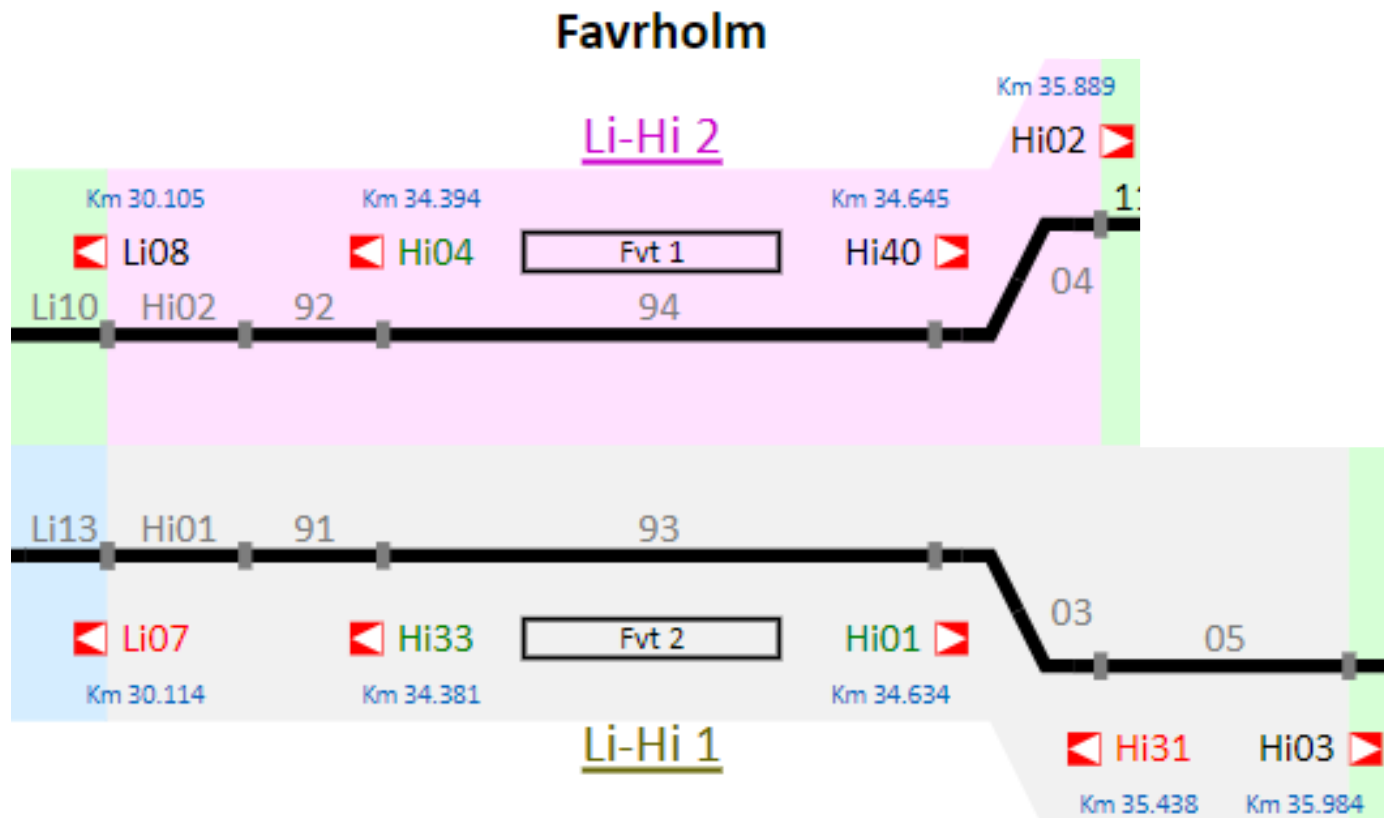




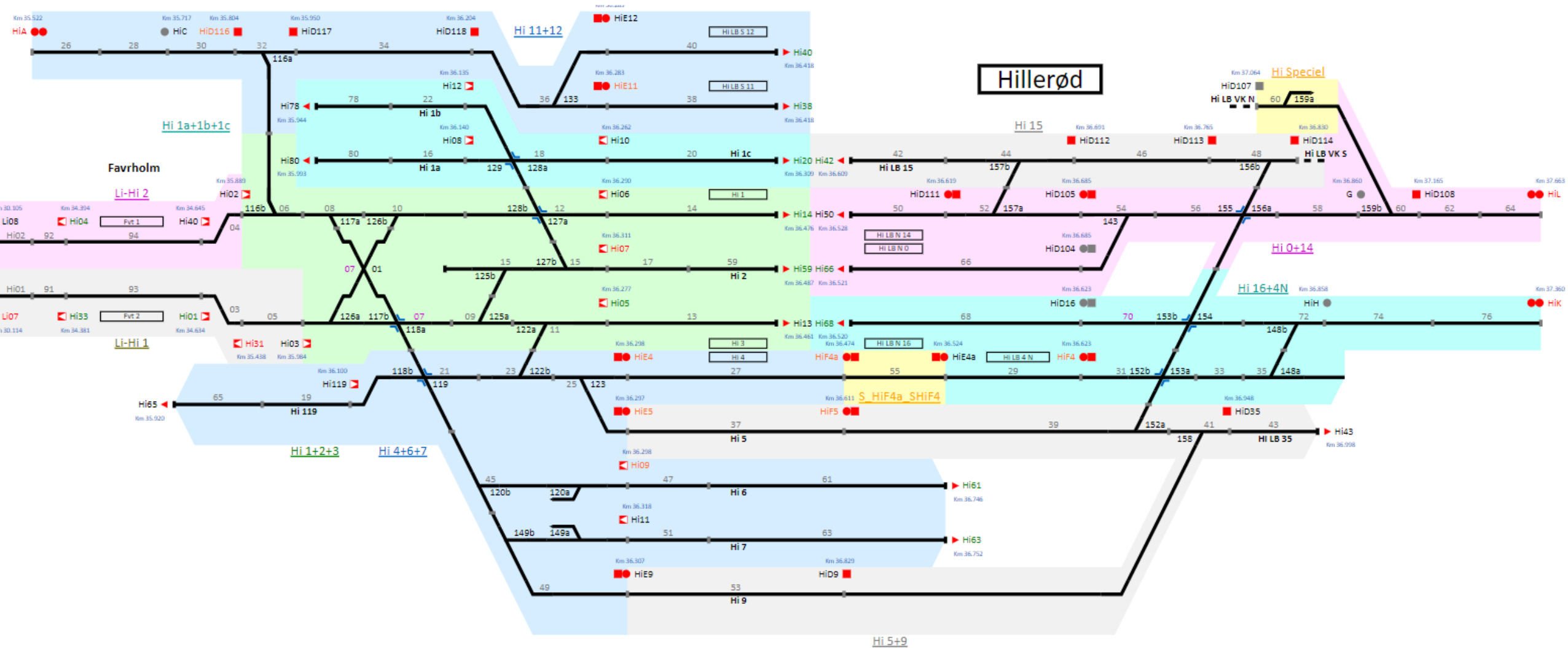
## Allerød



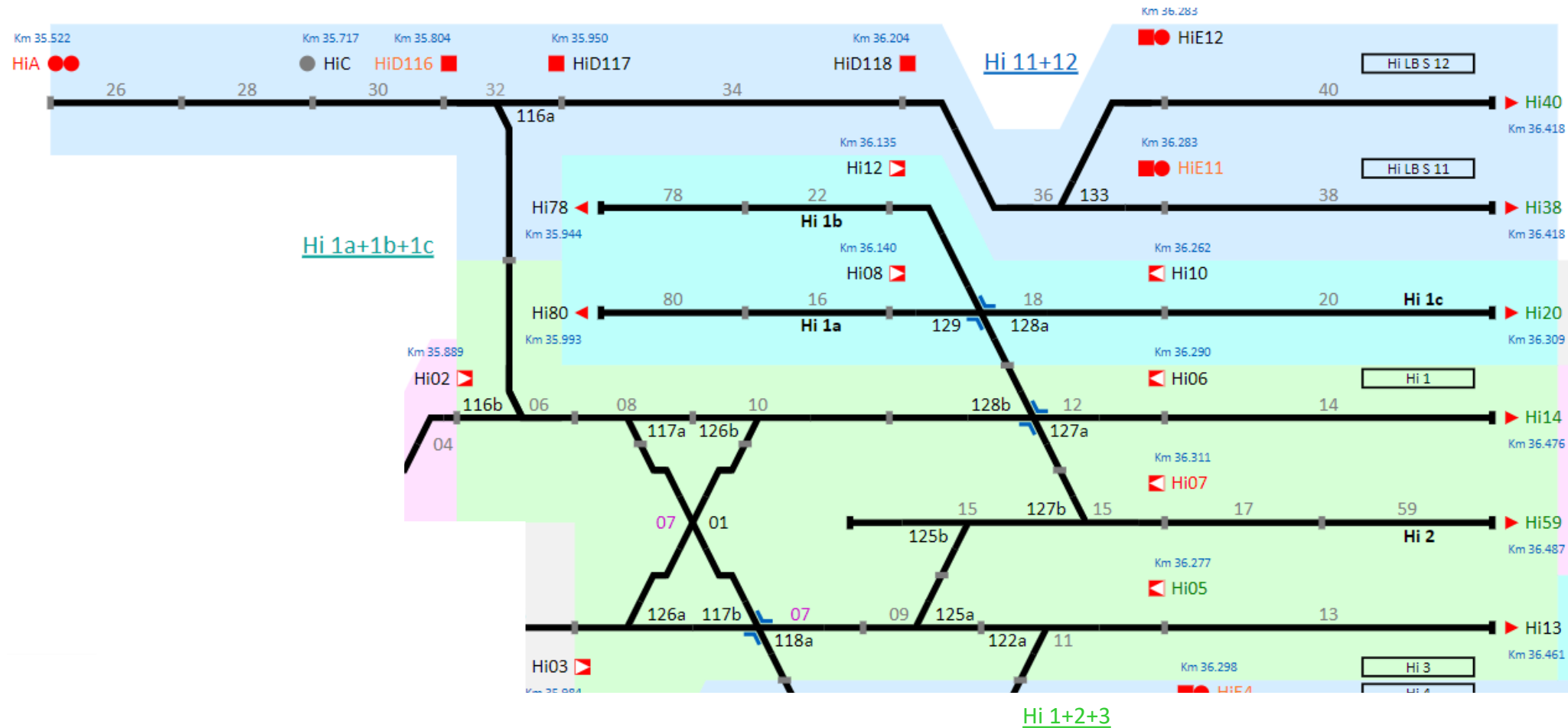




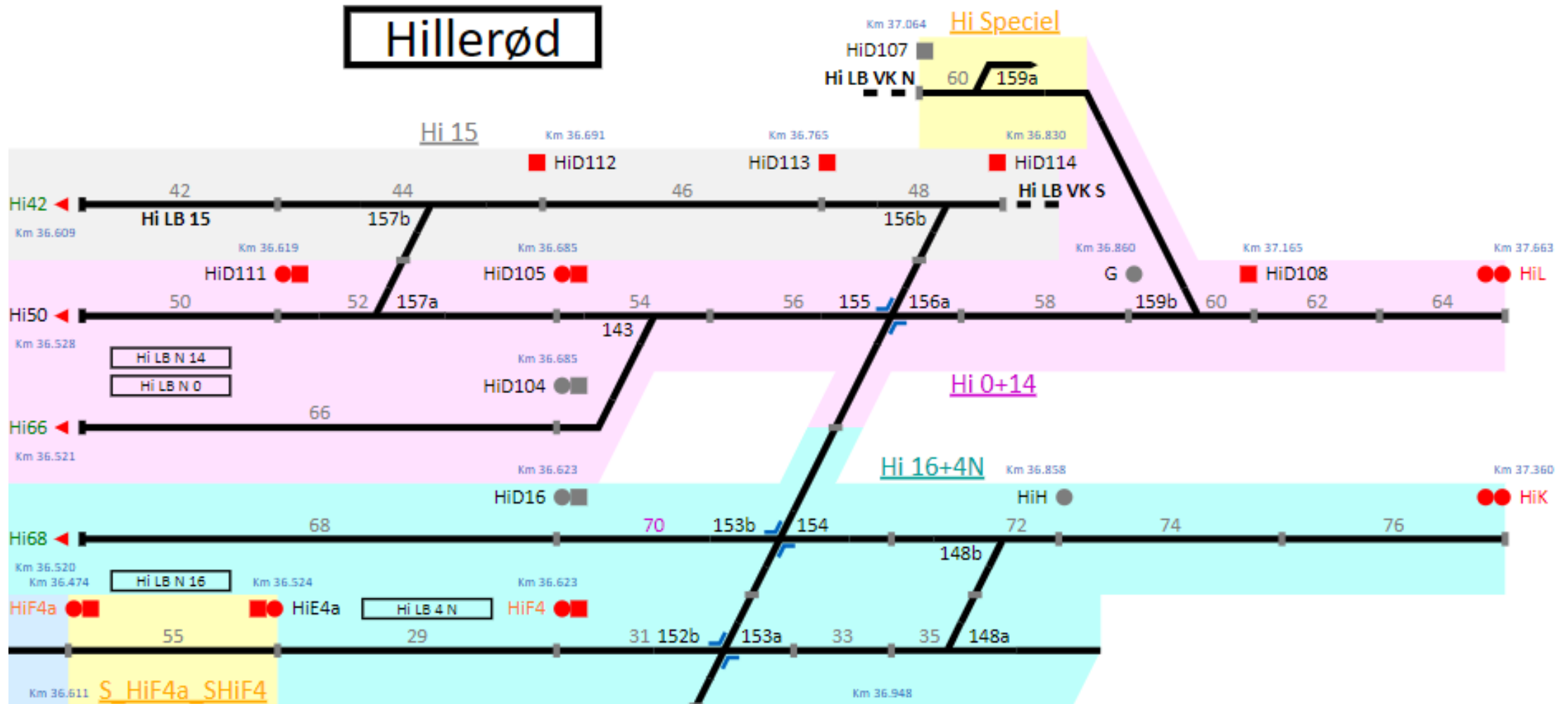
# Hillerød Alle spor (Strækning 820 København H - Hillerød)



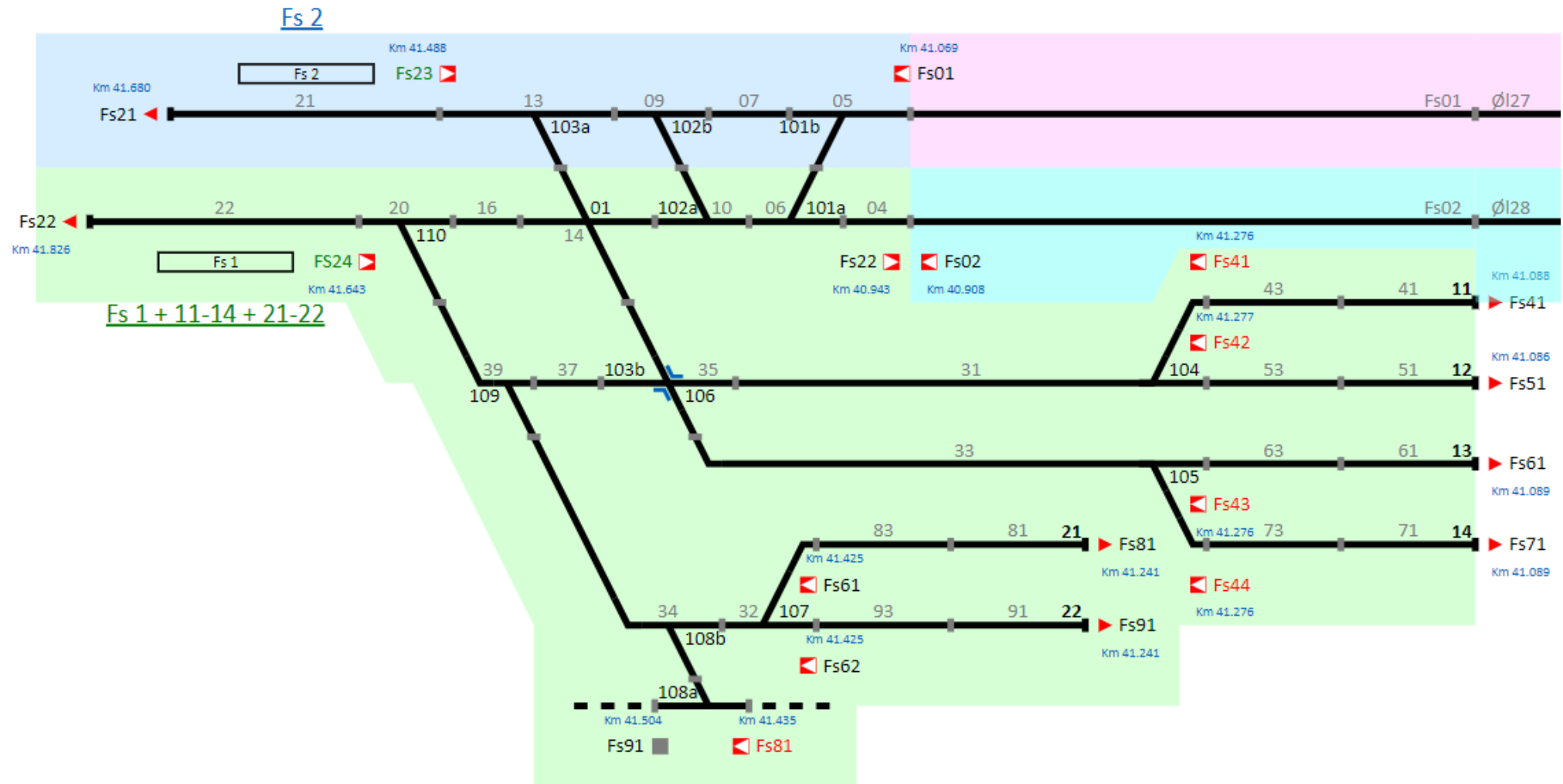
# Hillerød 1+2+3+1a+1b+1c+11+12 (Strækning 820 København H - Hillerød)

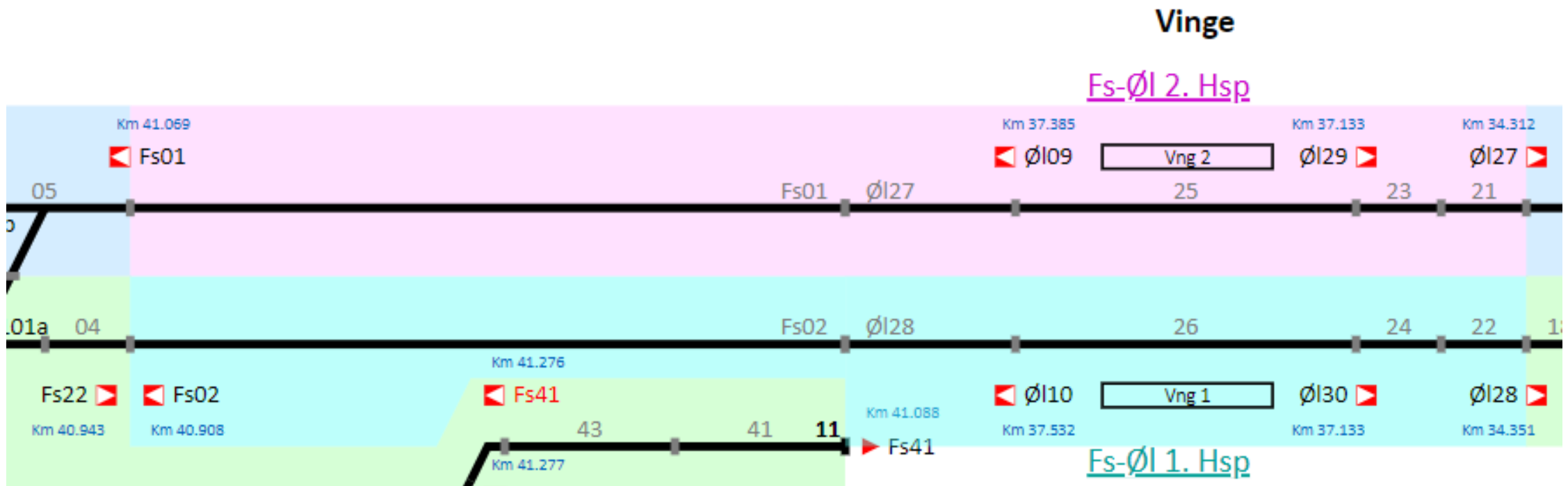






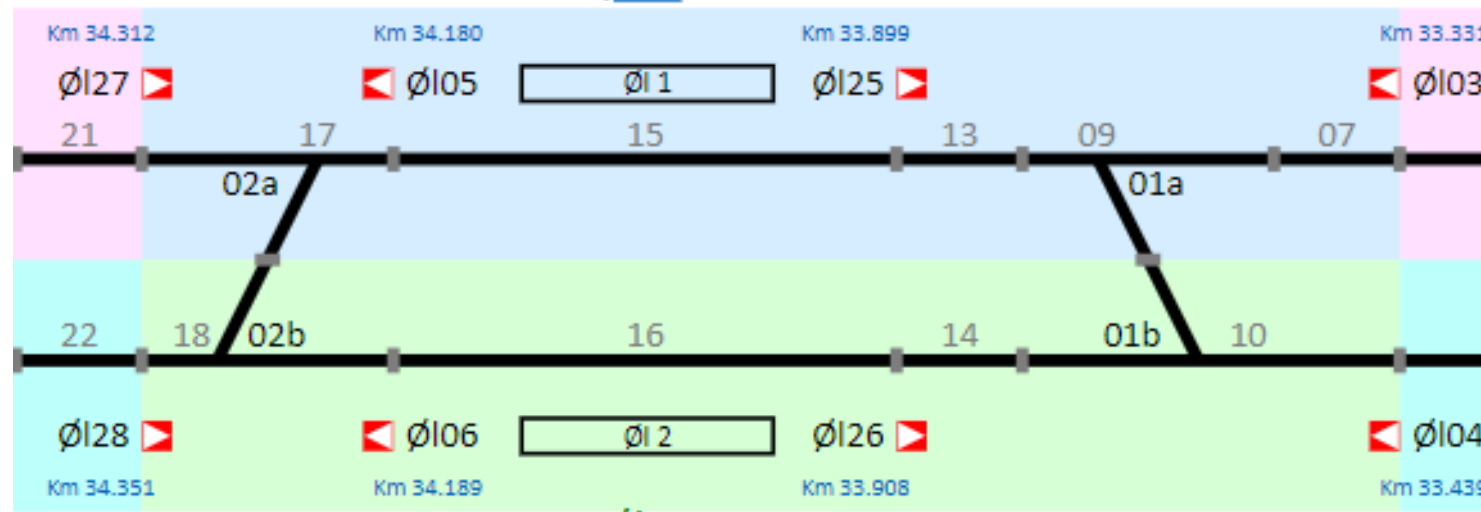
## Frederikssund





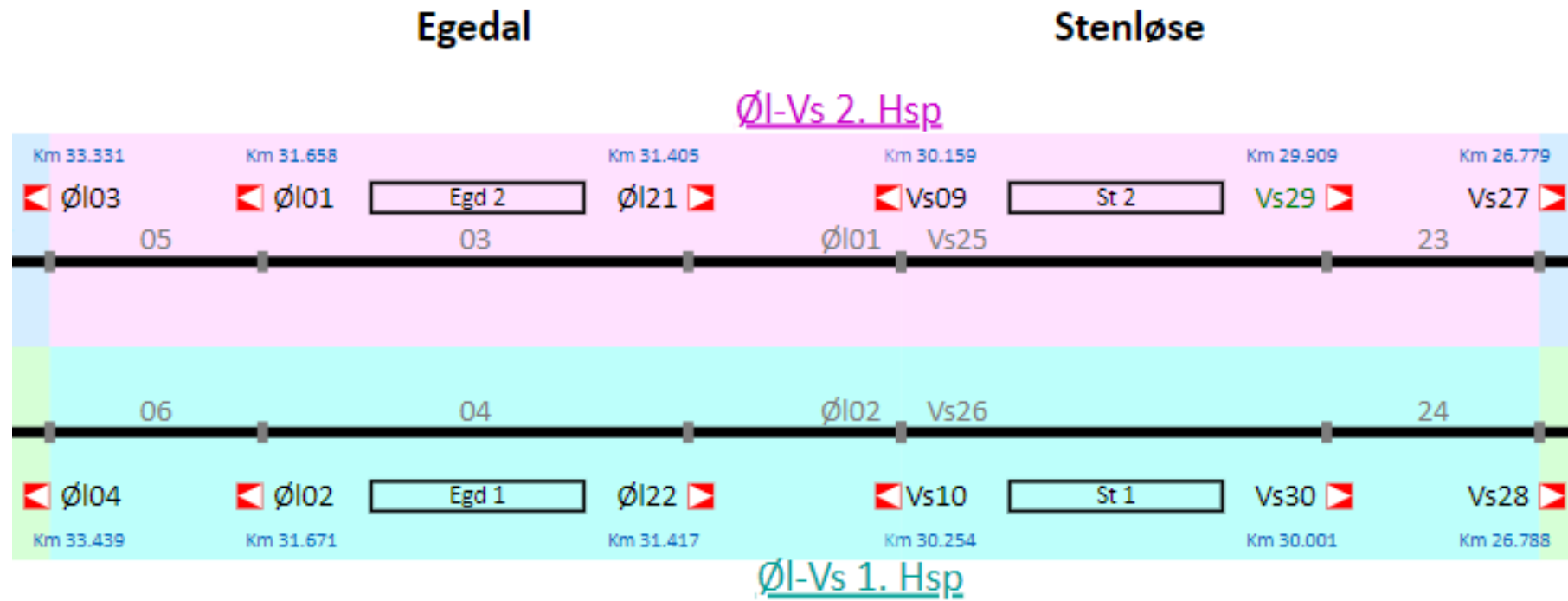
# Ølstykke

Ø1



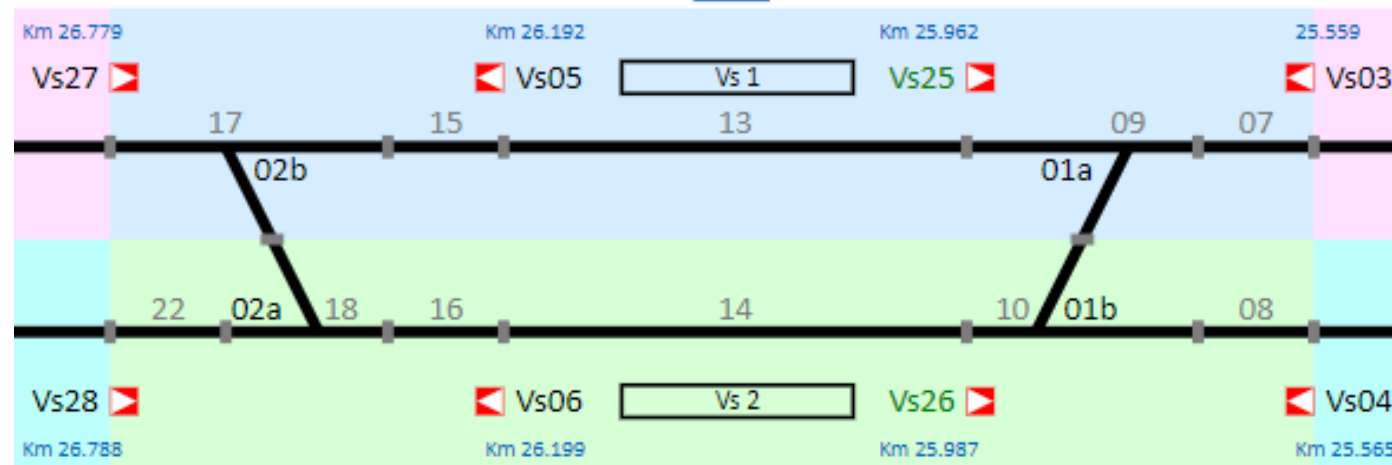
Ø2



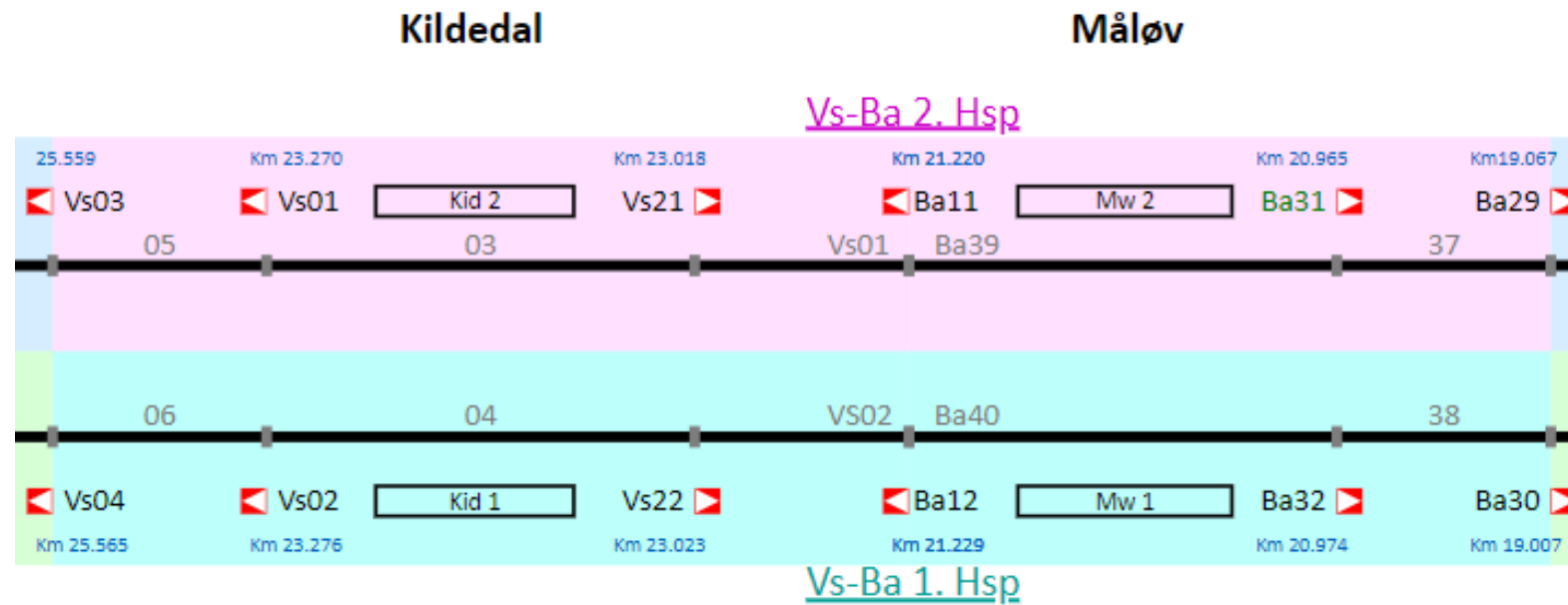


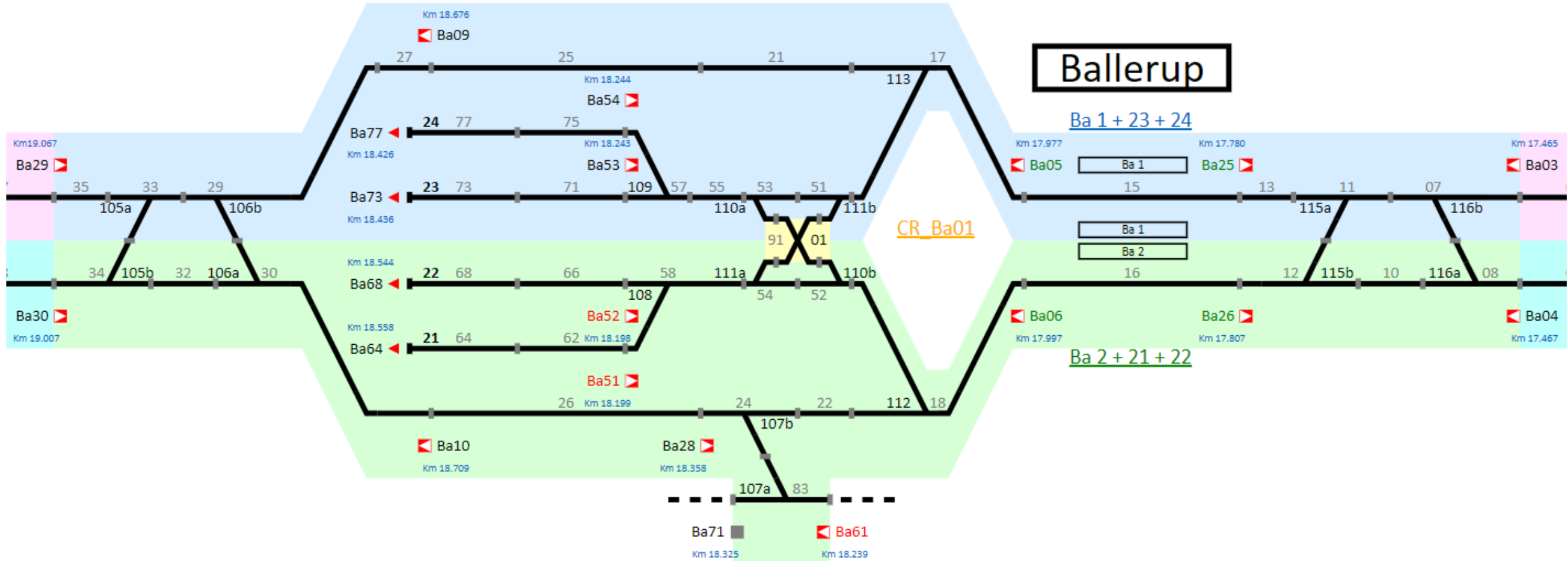
## Veksø

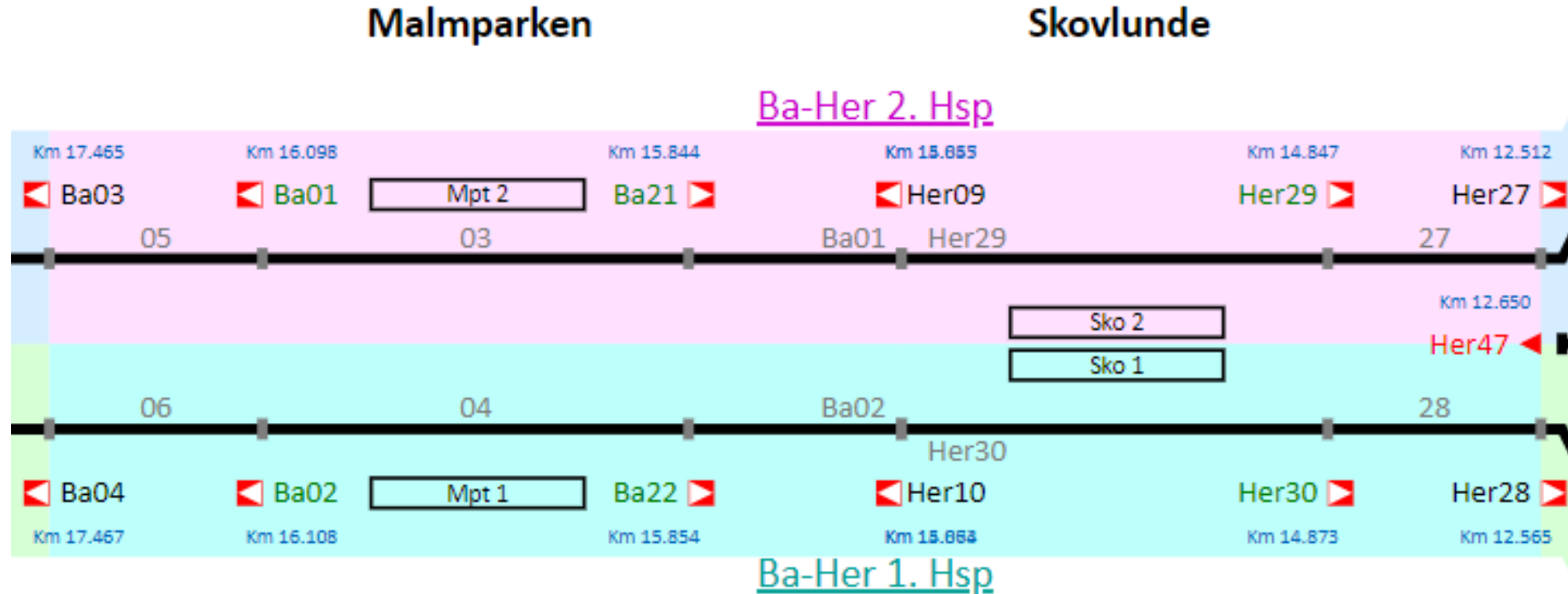
Vs 1



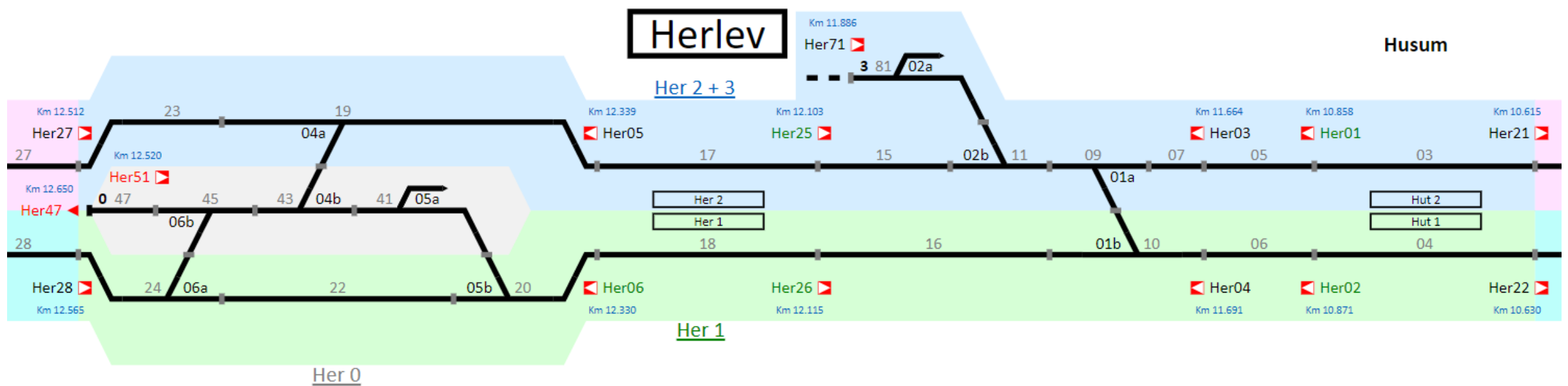
Vs 2

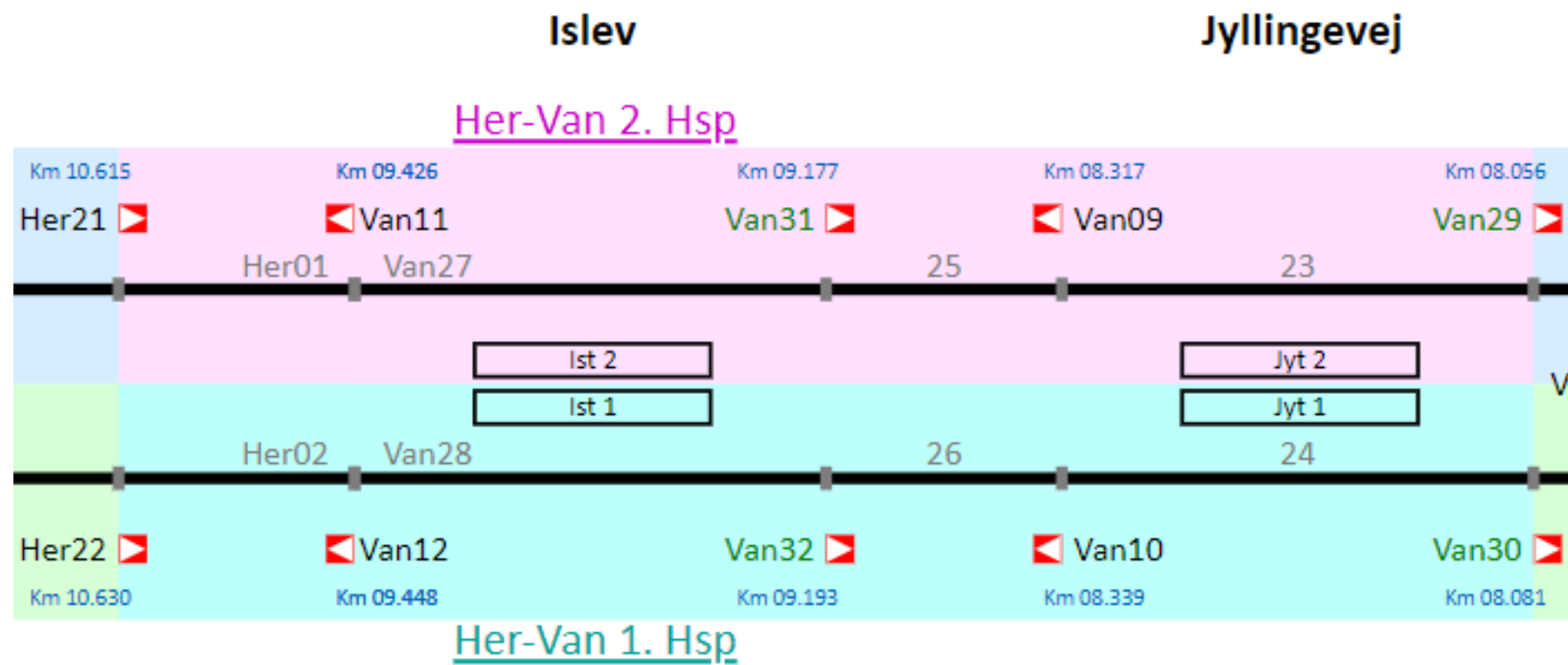


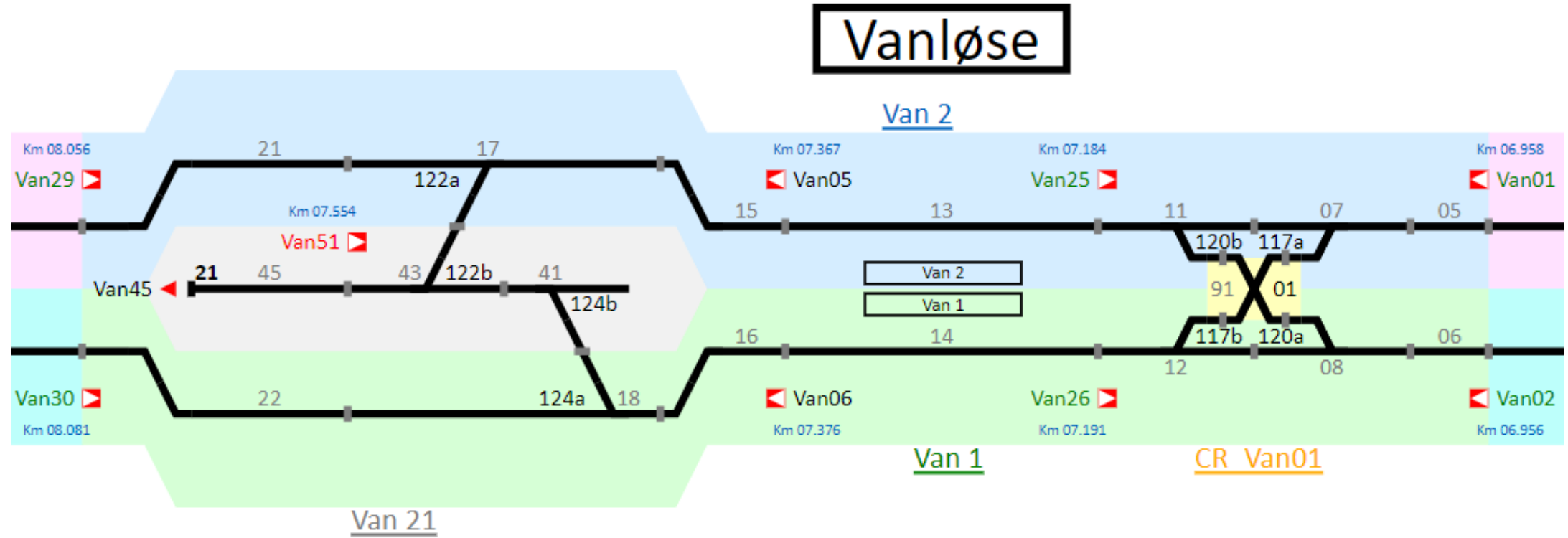




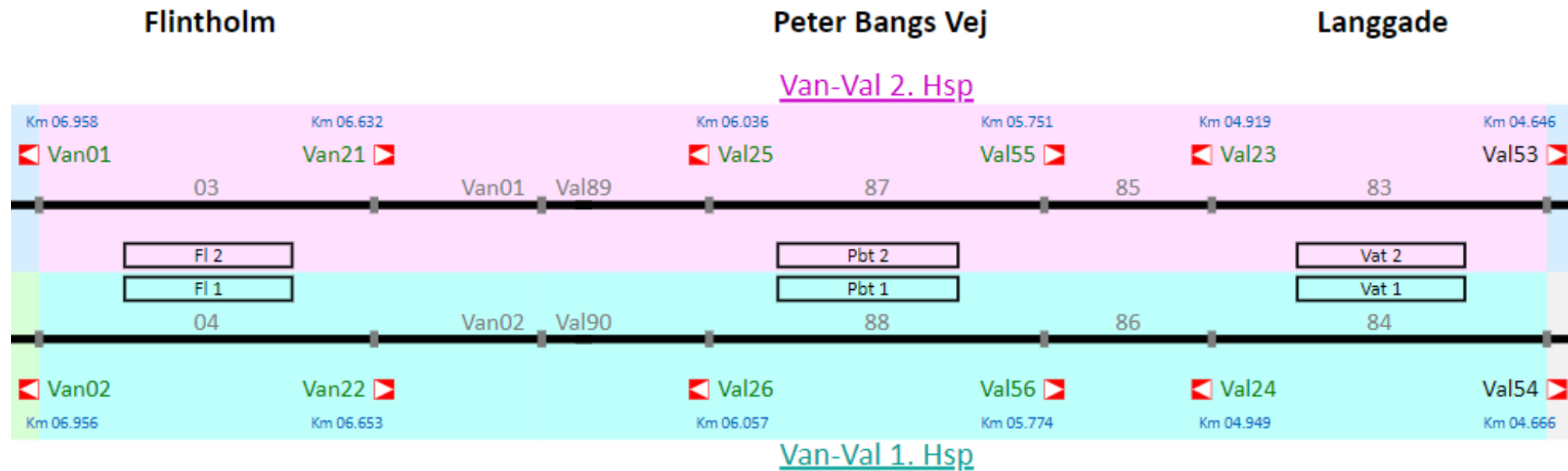
# Herlev (Strækning 830 Frederikssund – Valby)

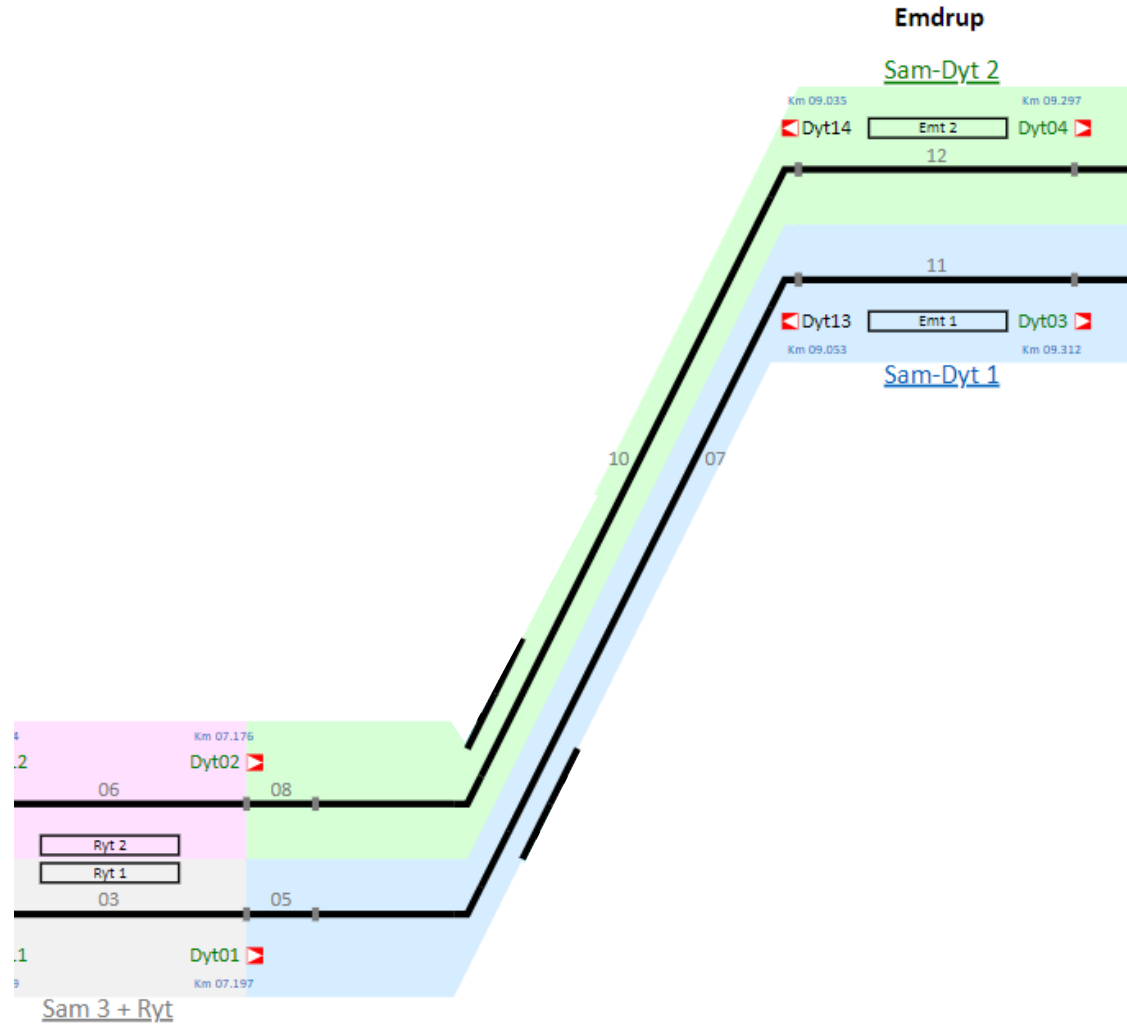




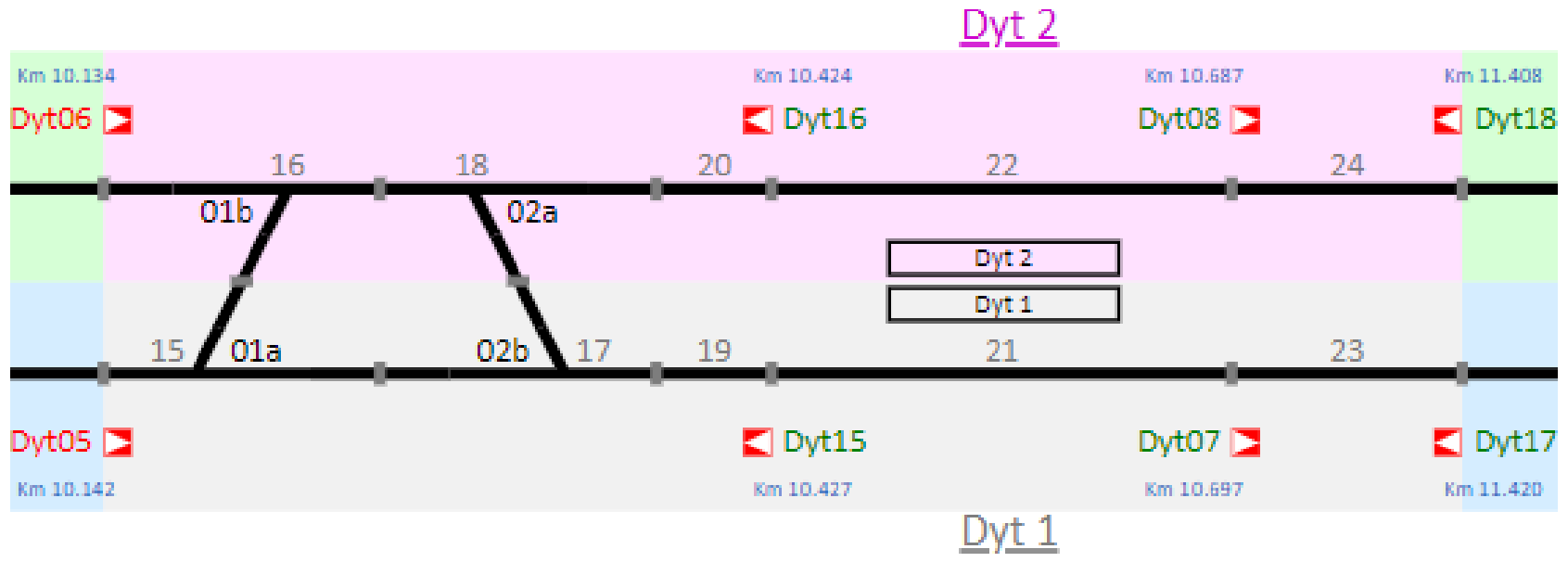


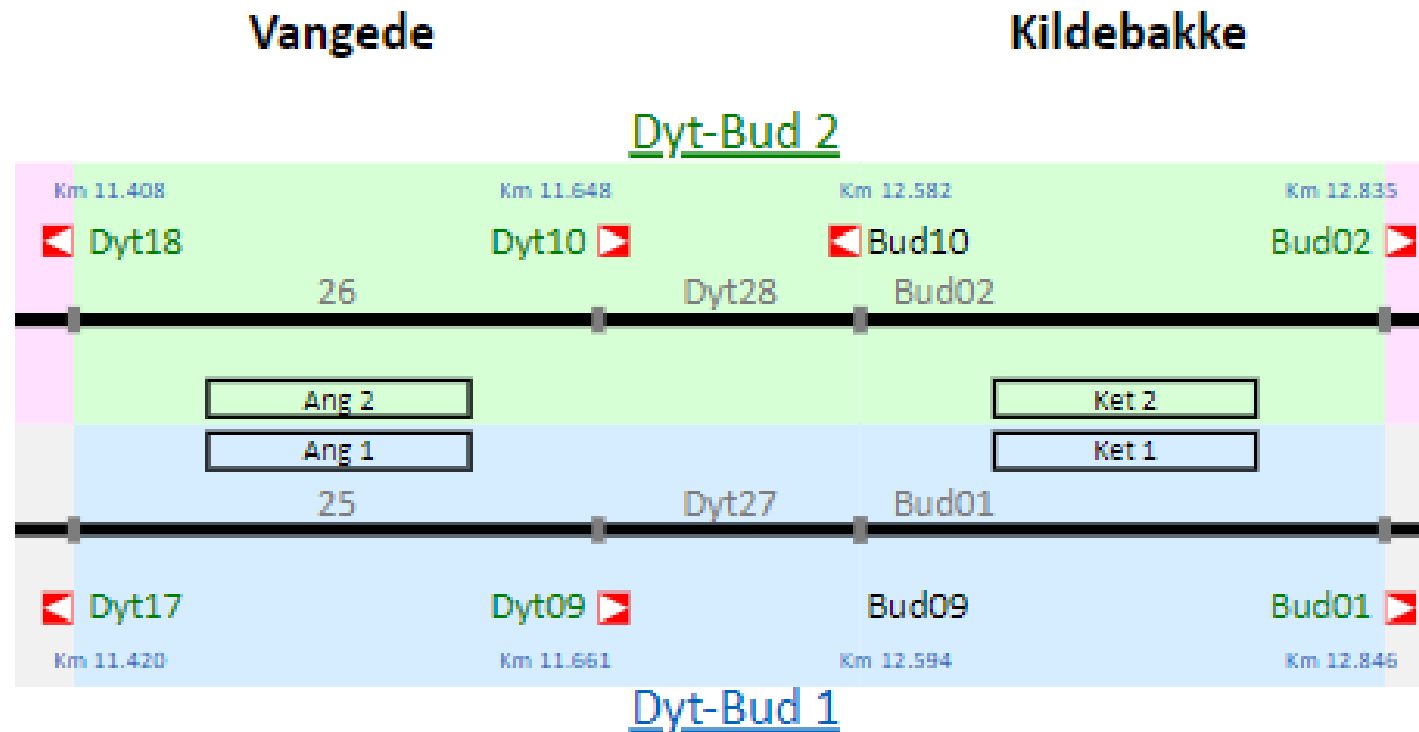


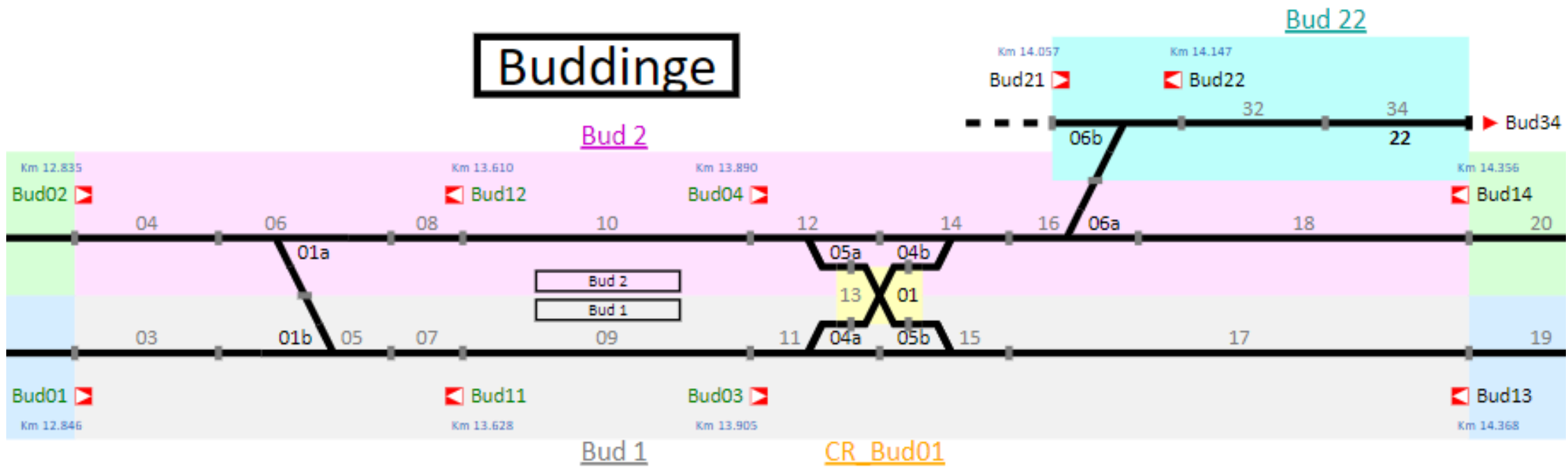


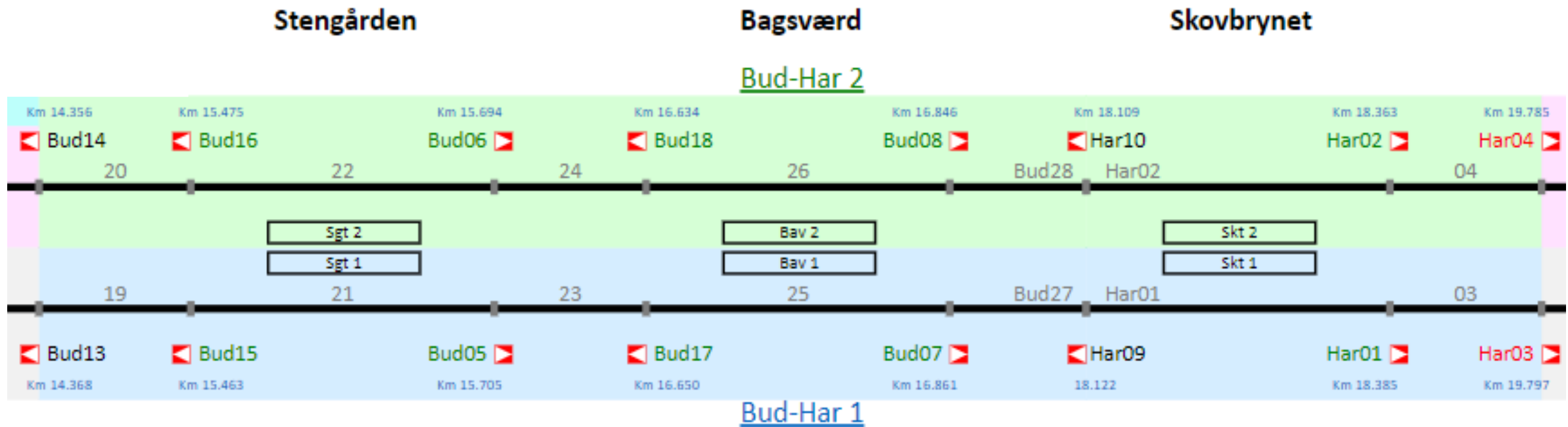


## Dyssegård



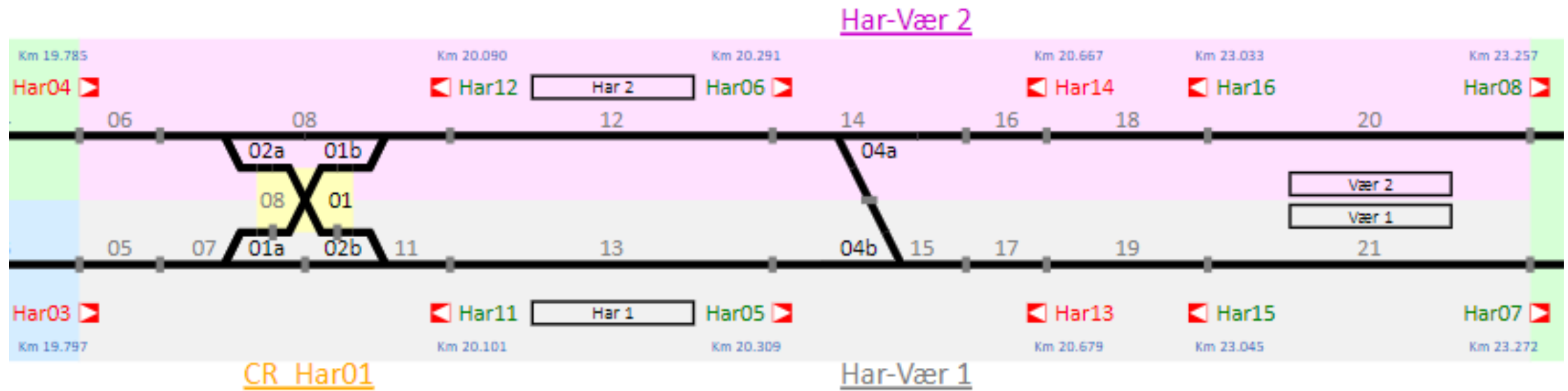




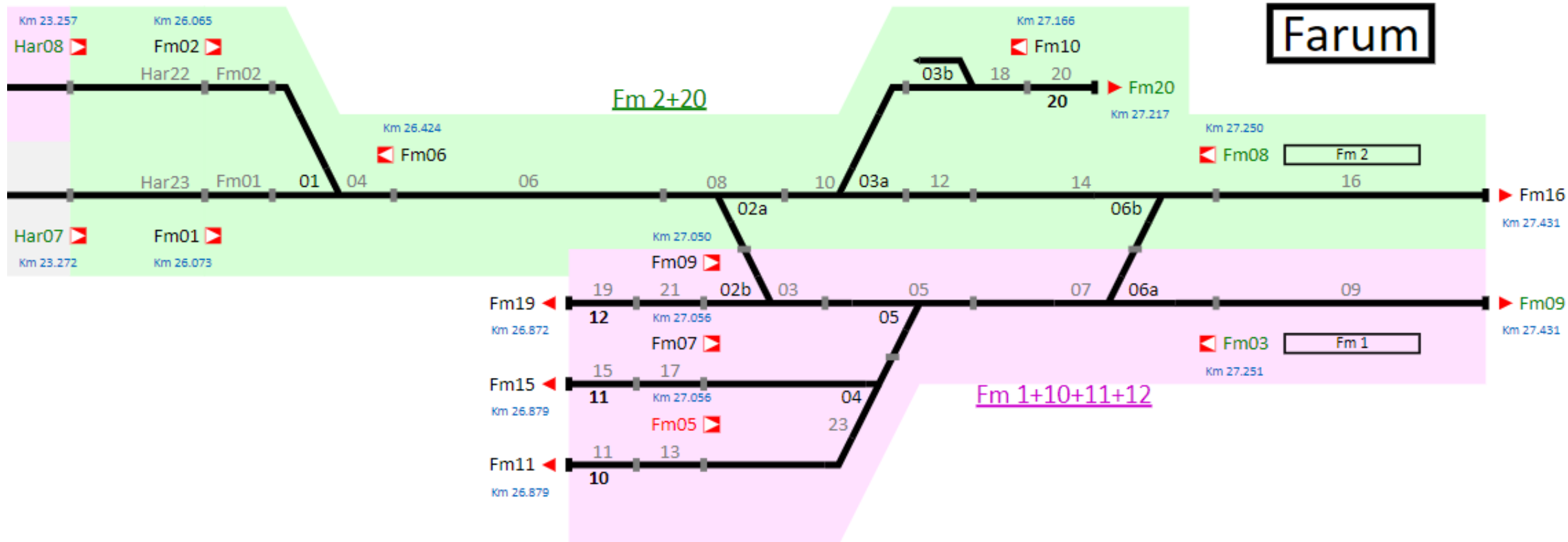


## Hareskov

Værløse

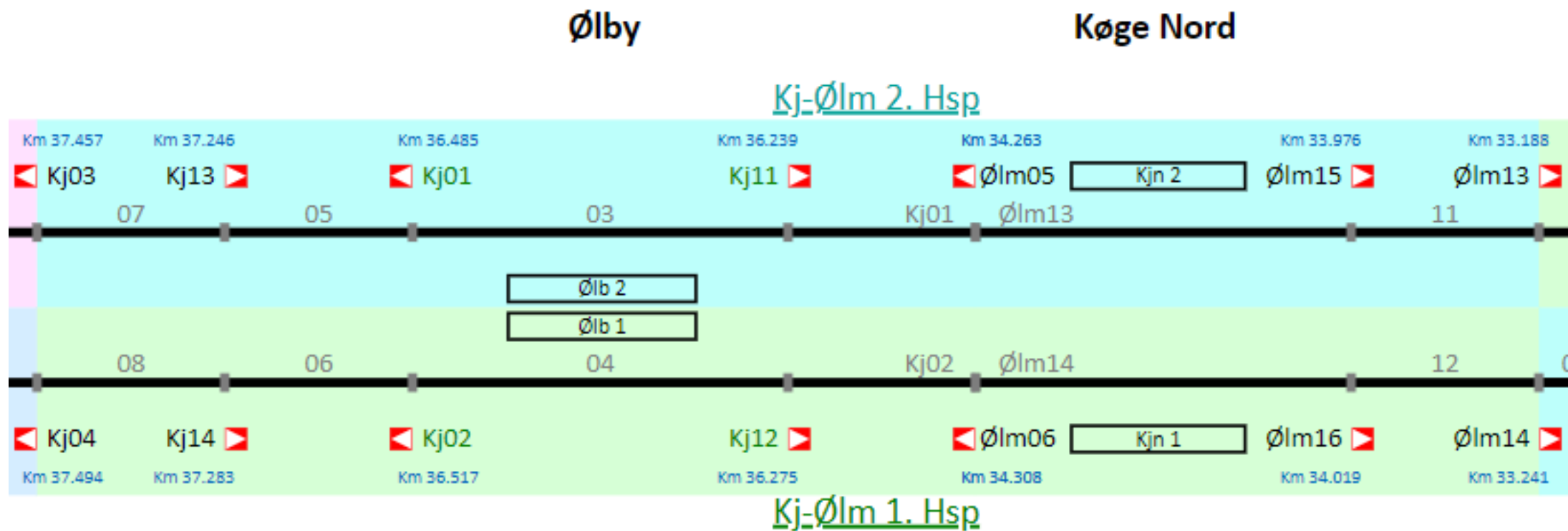


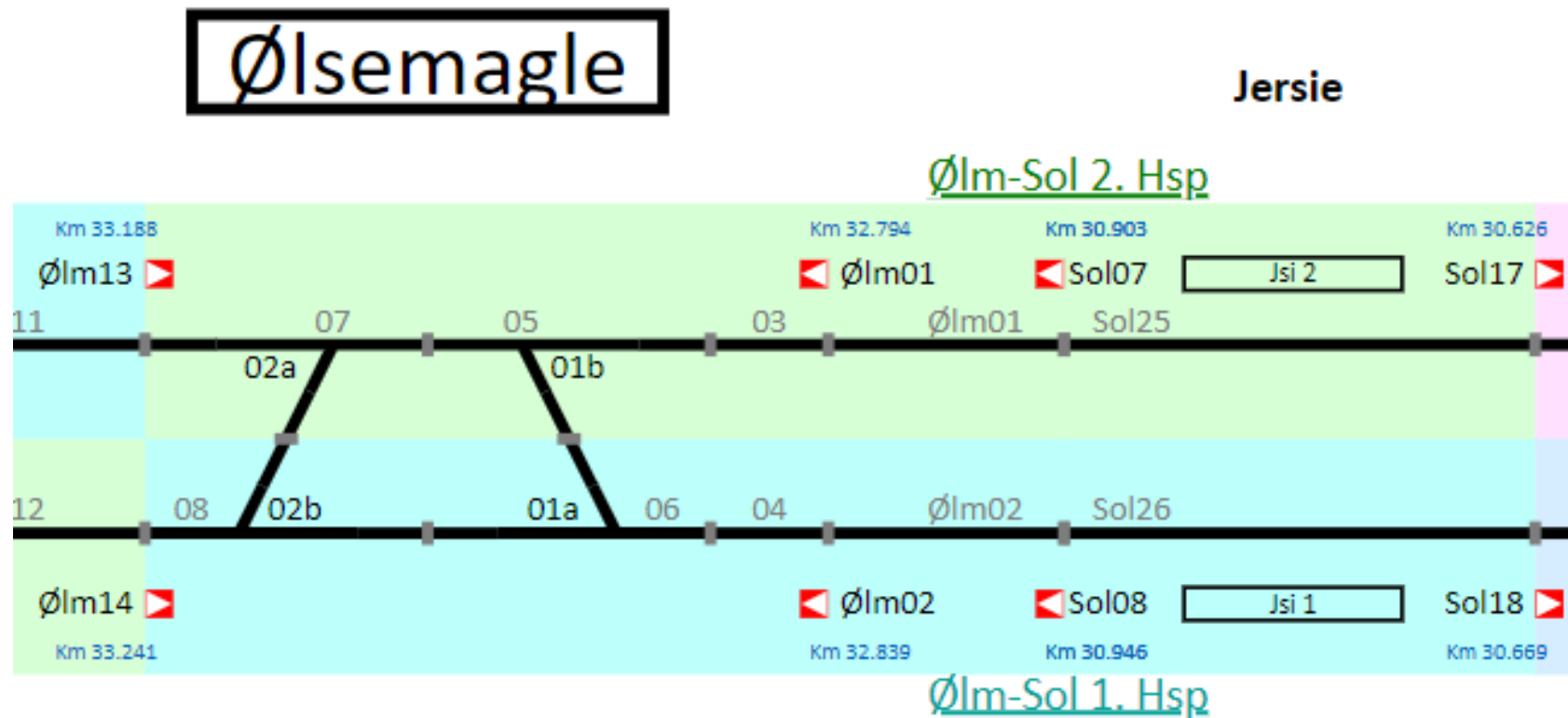
# Farum (Strækning 840 Svanemøllen – Farum)





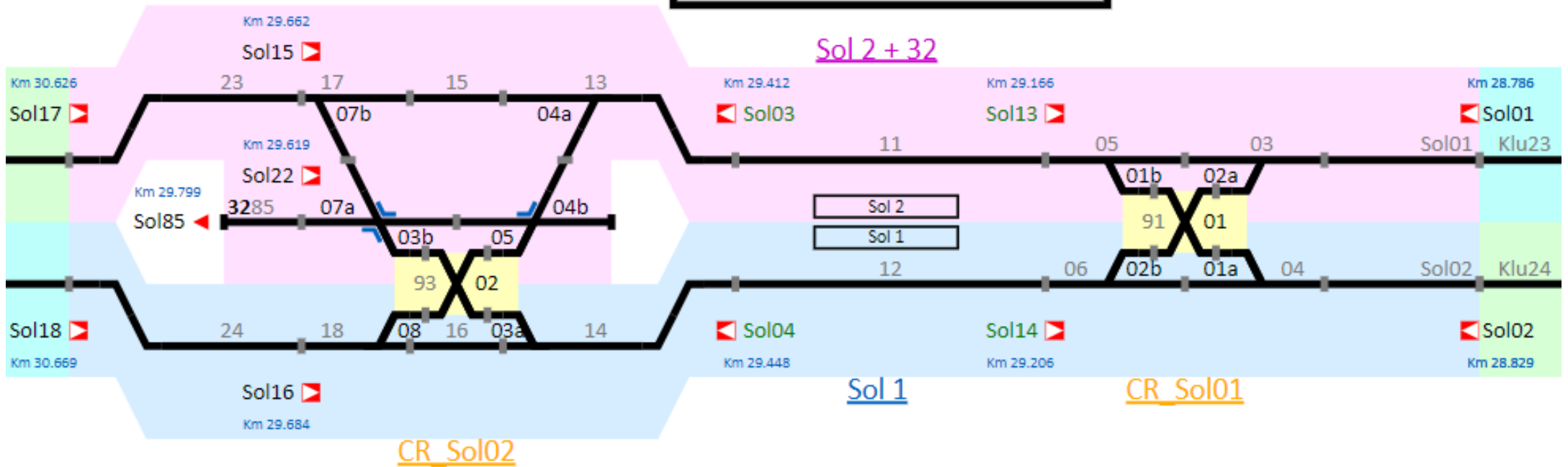






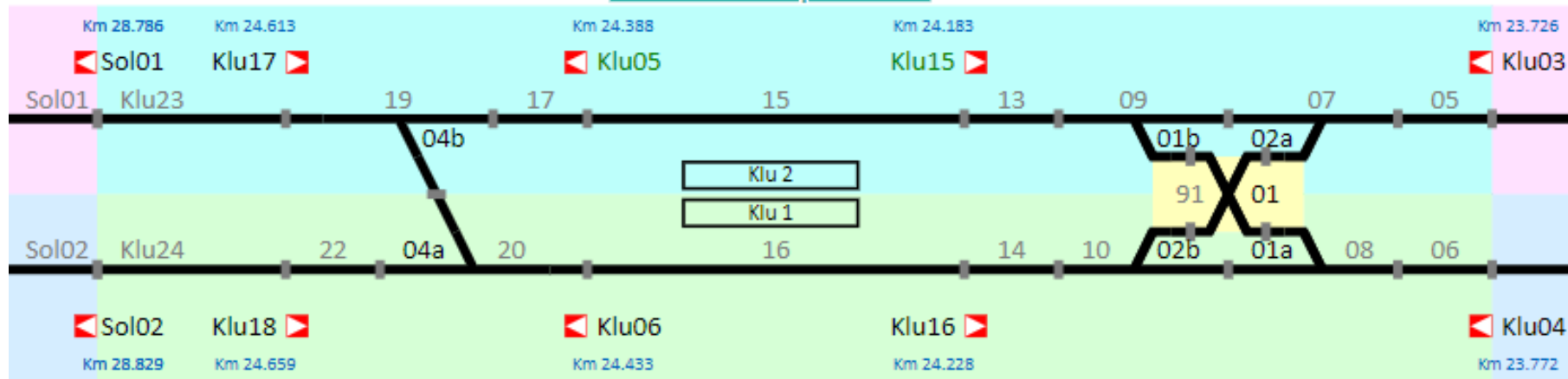
# Solrød Strand (Strækning 850 Køge – København H)

## Solrød Strand



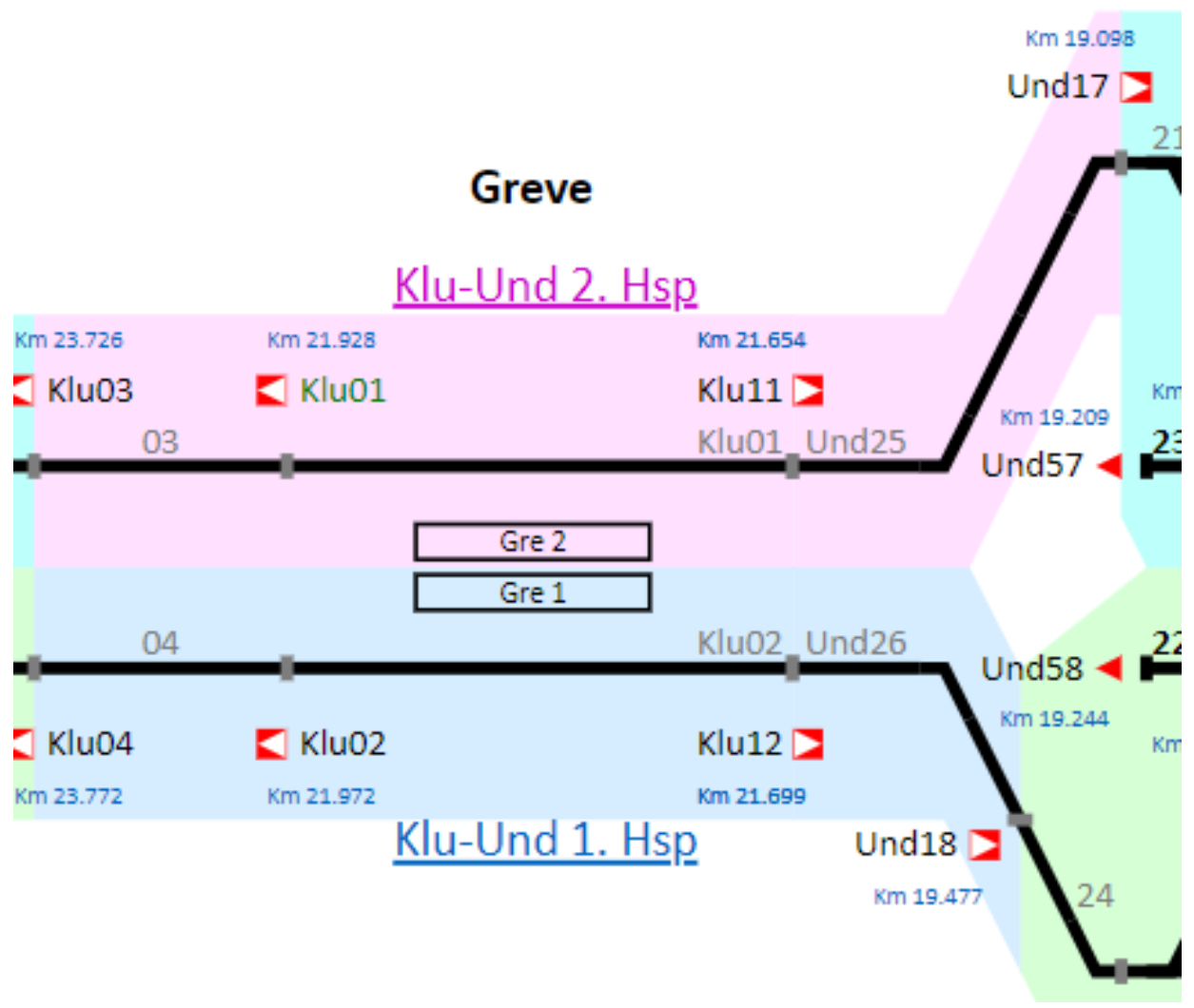
## Karlslunde

### Sol-Klu 2. Hsp + Klu 2



### Sol-Klu 1. Hsp + Klu 1

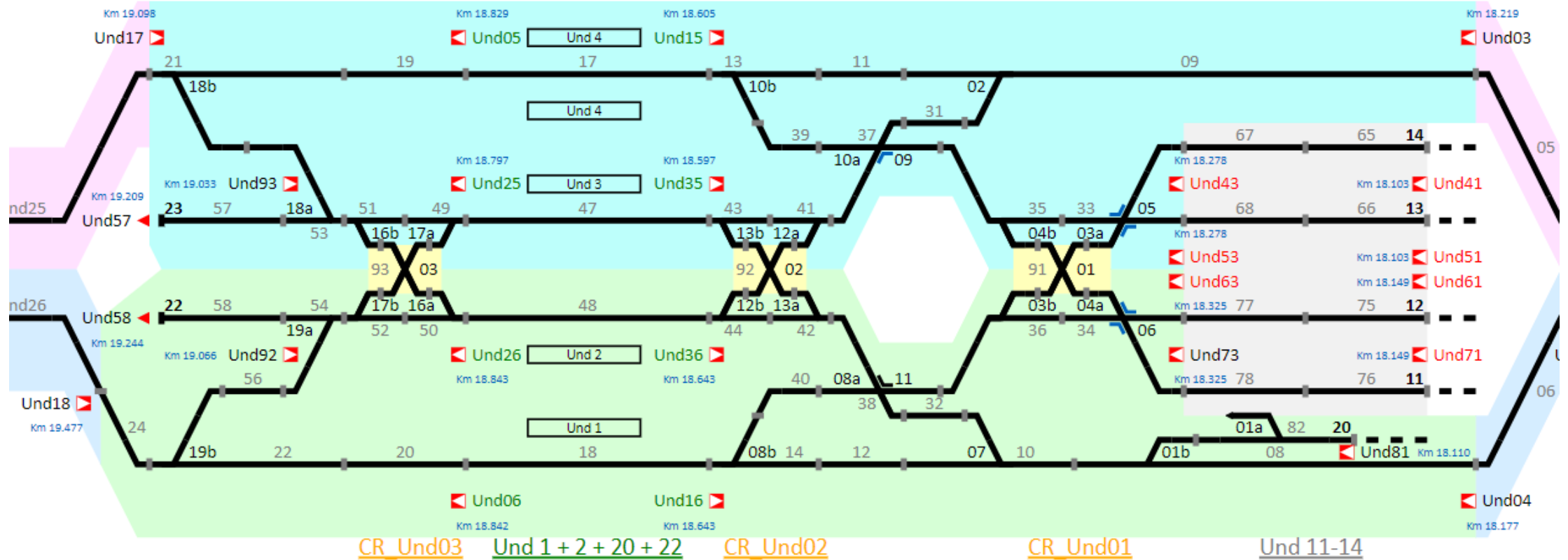
### CR Klu01

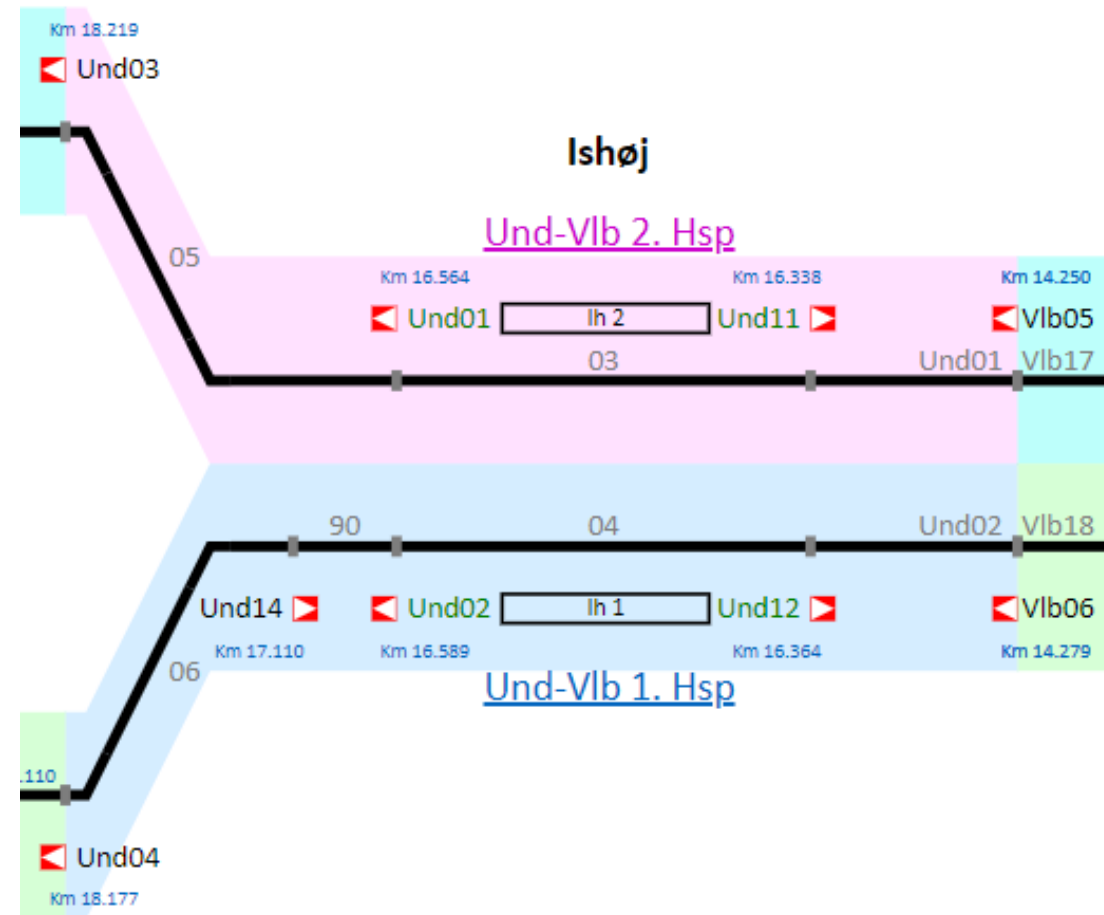


# Hundige (Strækning 850 Køge – København H)

## Hundige

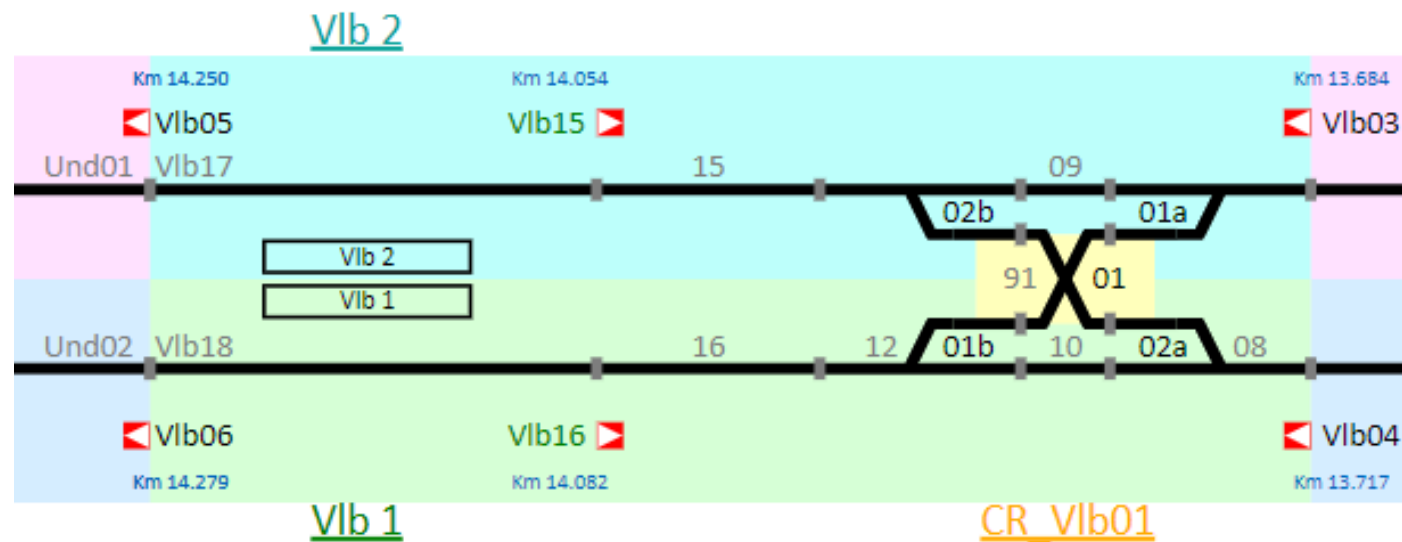
Und 3 + 4 + 23

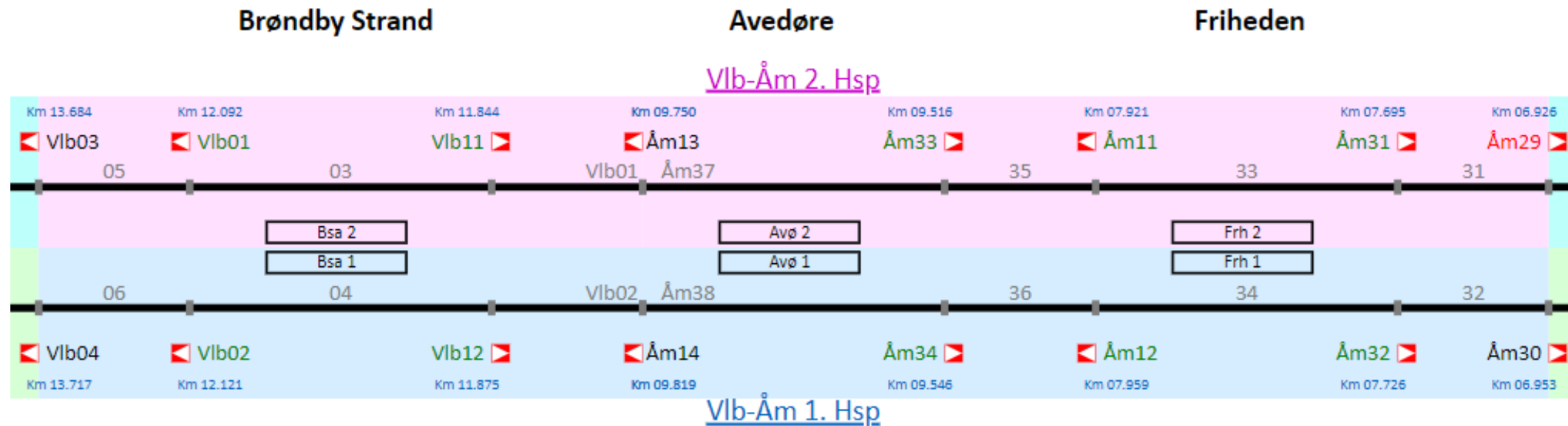


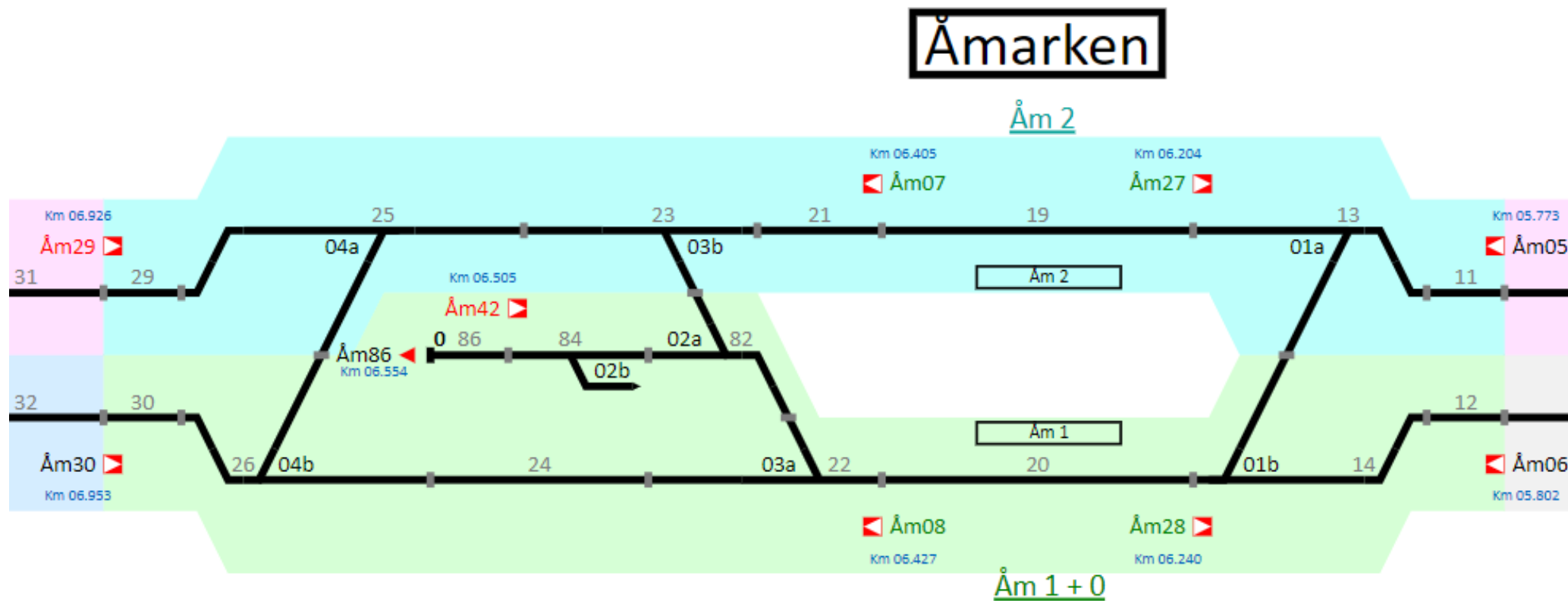




## Vallensbæk





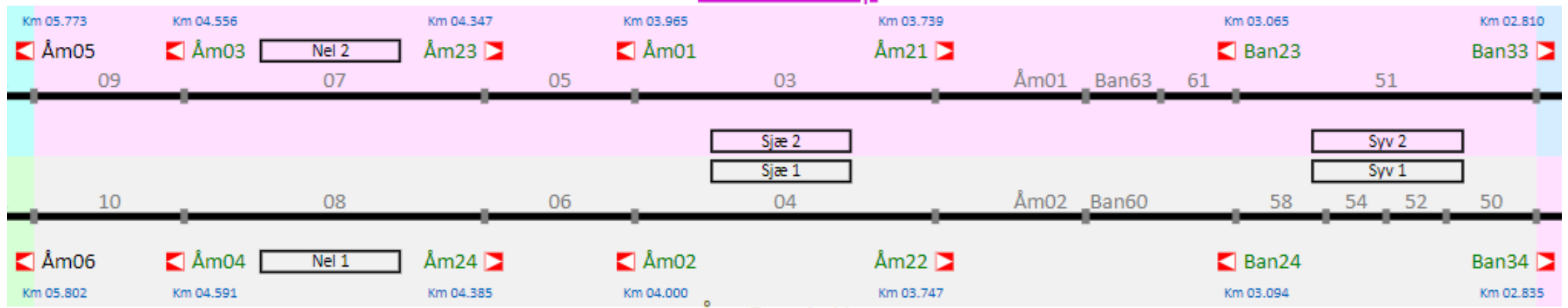


Ny Ellebjerg

Sjælør

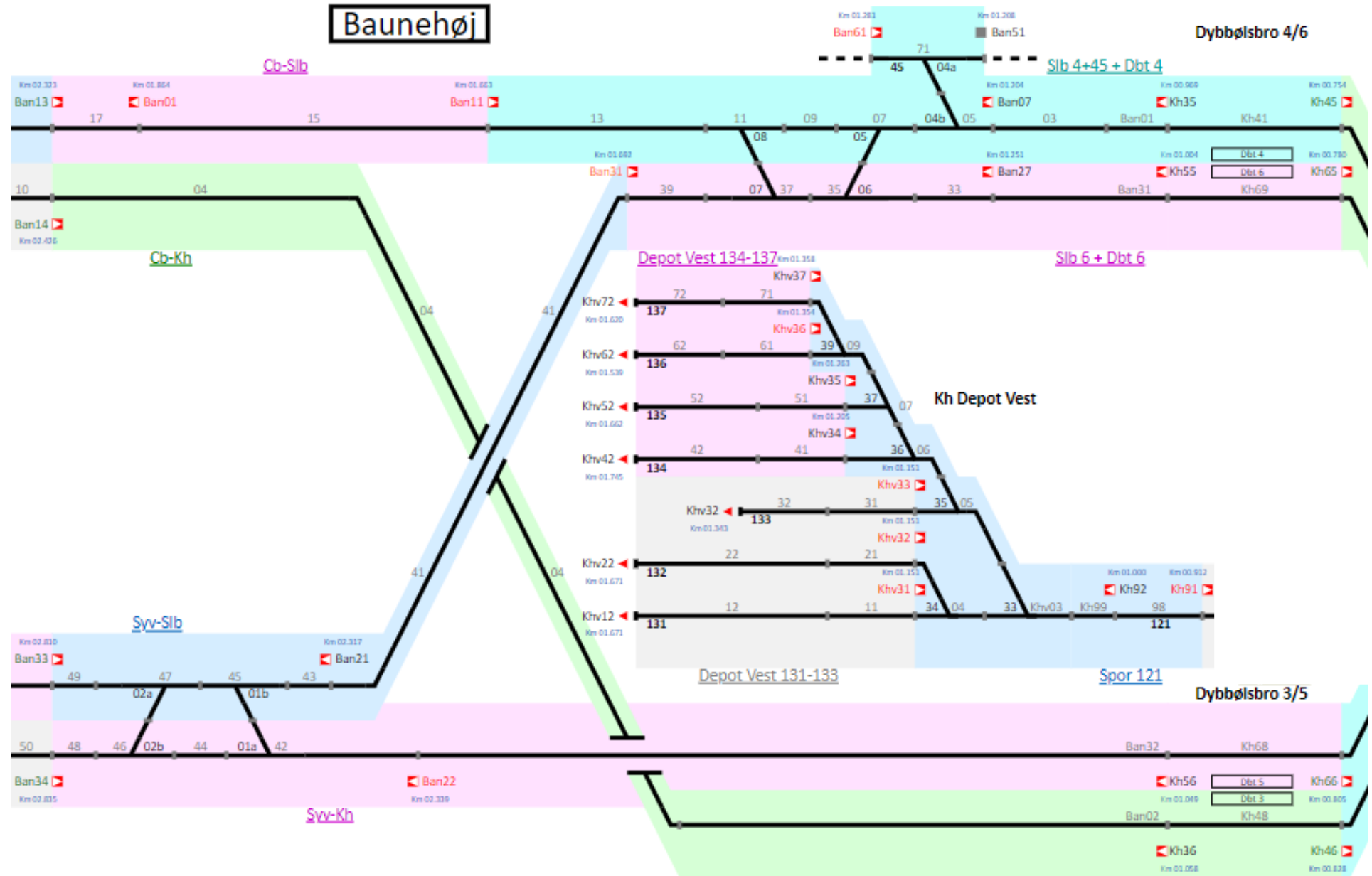
Sydhavn

Åm-Ban 2. Hsp

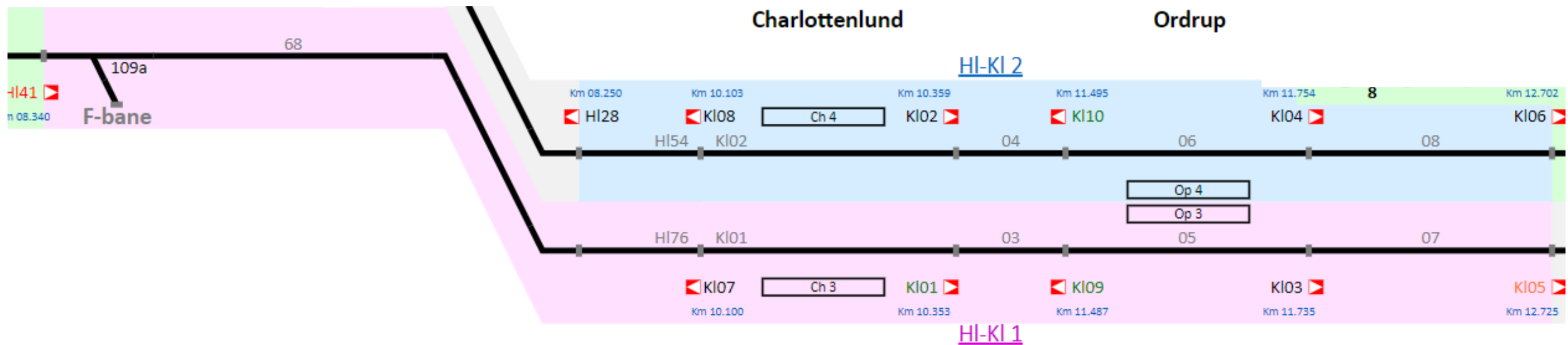


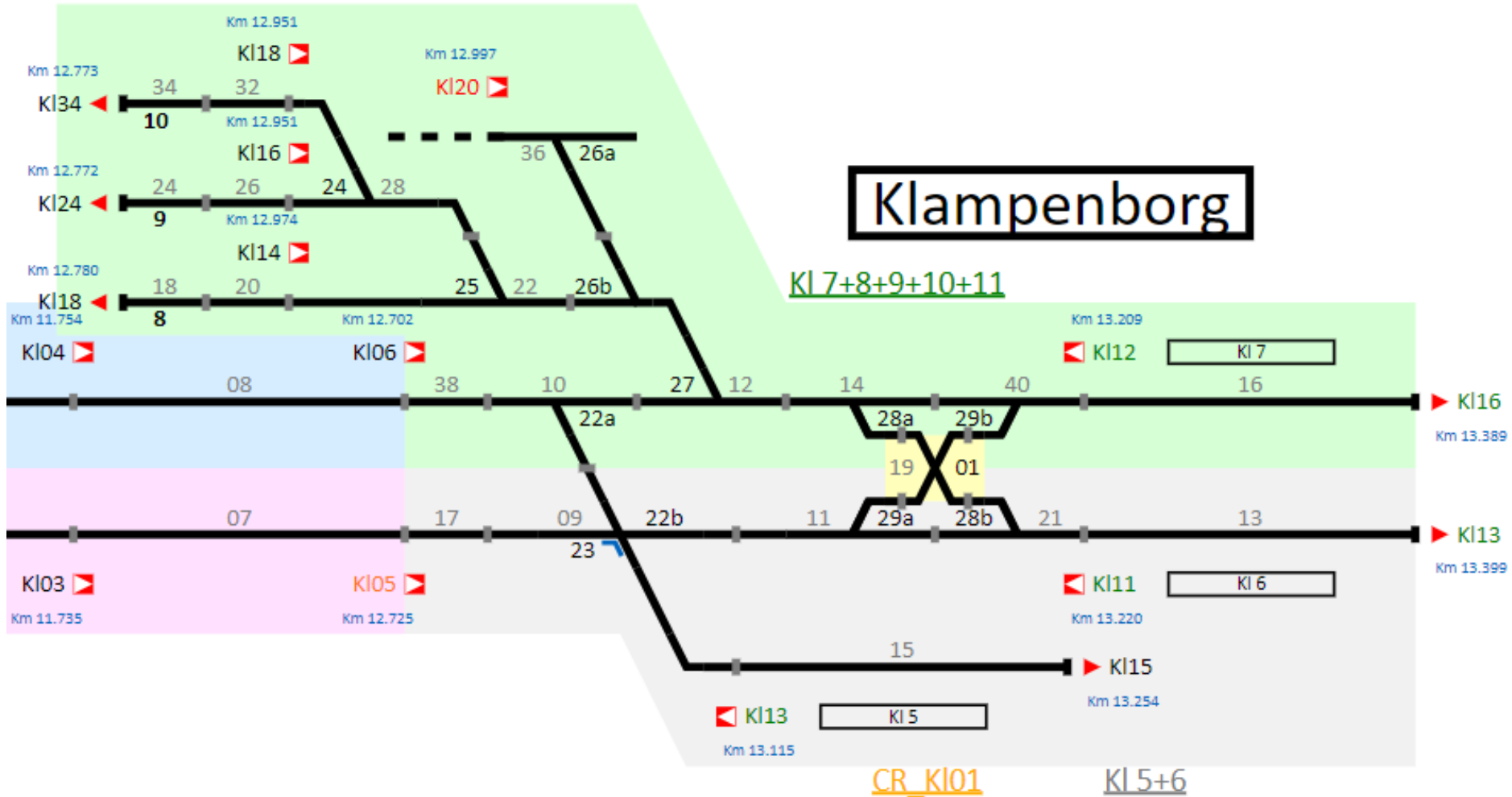
Åm-Ban 1. Hsp

# Sydhavn – København H / Depot Vest (Strækning 850 Høje Taastrup – København H)

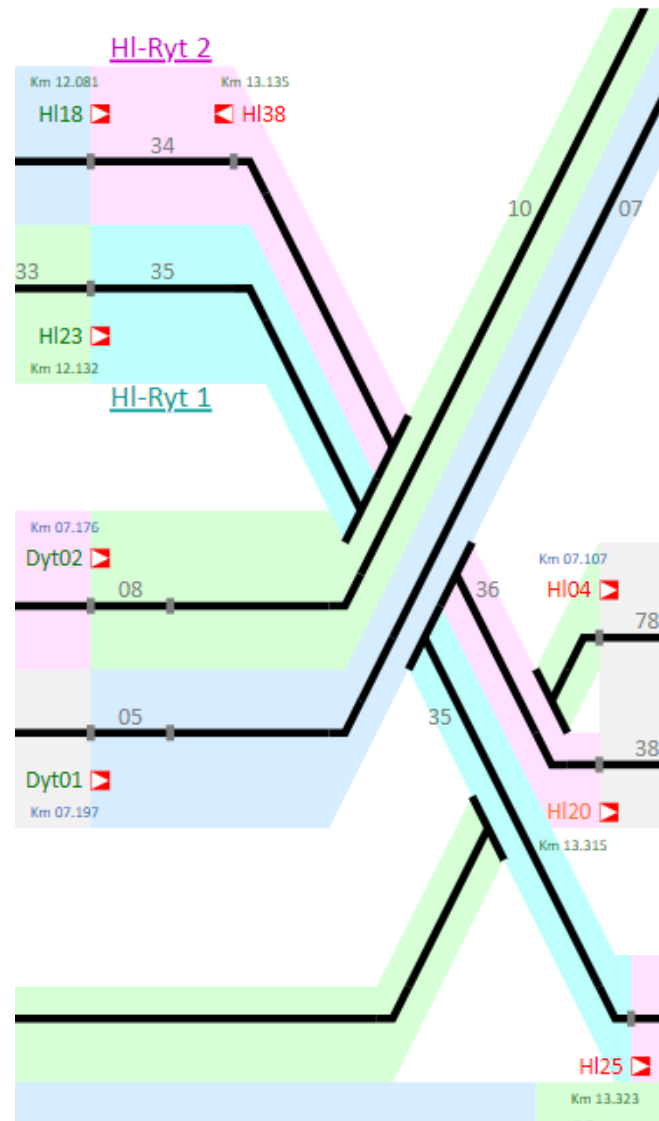


# Hellerup - Klampenborg (Strækning 860 Hellerup - Klampenborg)



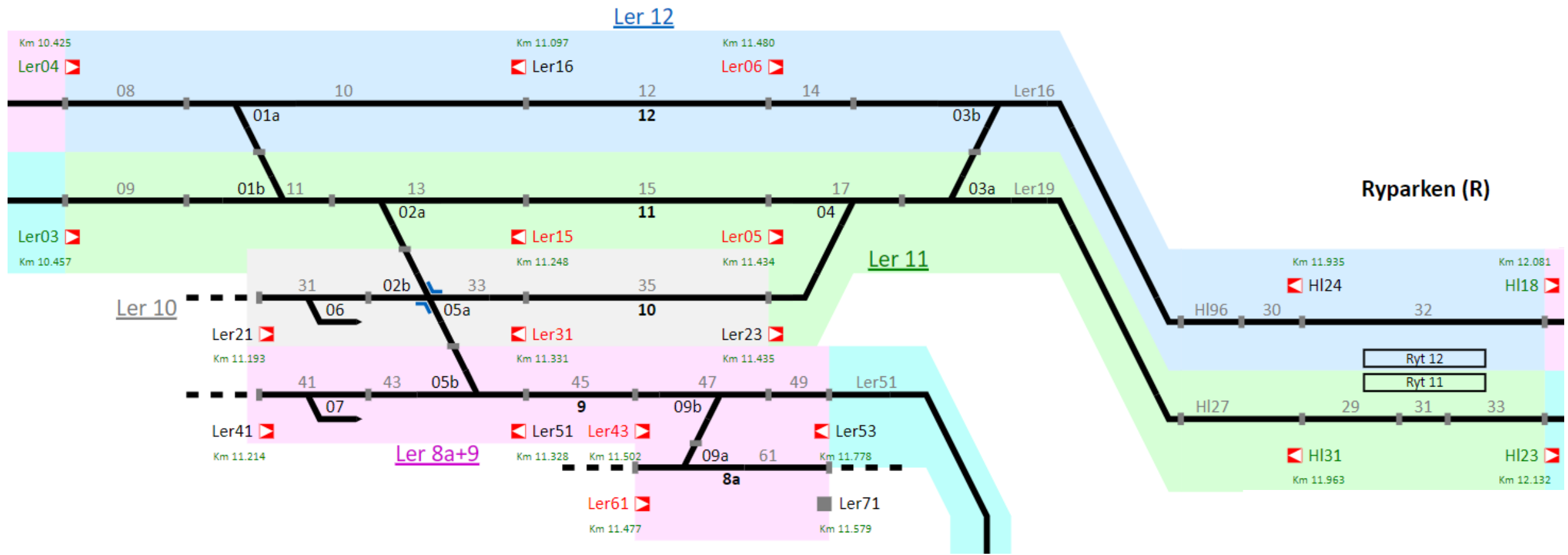


# Hellerup - Vigerslev (Strækning 880 Hellerup - Vigerslev)





## Lersøen

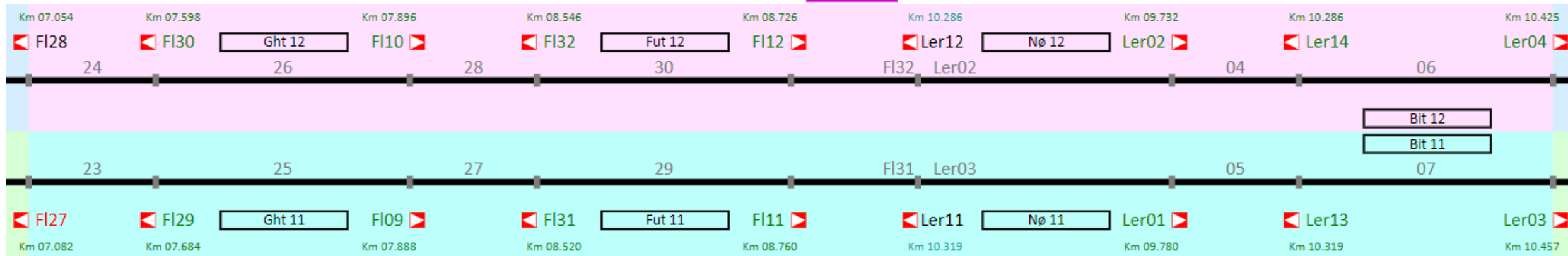


Grøndal

Fuglebakken

Nørrebro

Bispebjerg



## Flintholm (R)

